

**Gemeindeverfassungen und kommunale Gemeindetypen
– Untersuchung und Vergleich der Wahlbeteiligung bei
Kommunalwahlen**

A N L A G E N B A N D

**vorgelegt von
Lubenow, Nick
aus Dresden**

Dresden, 28.09.2023

Anlagenverzeichnis

Anlage 1: Vorhabensbeschreibung zur Masterarbeit.....	3
Anlage 2: Sachsen – kreisangehörige Gemeinden	4
Anlage 3: Sachsen – kreisangehörige Gemeinden (Einheitsgemeinden)	18
Anlage 4: Sachsen – Verwaltungsgemeinschaften	24
Anlage 5: Sachsen –Verwaltungsverbände.....	28
Anlage 6: Sachsen – Wahlbeteiligung bei kreisangehörigen Gemeinden.....	29
Anlage 7: Baden-Württemberg – kreisangehörige Gemeinden	41
Anlage 8: Baden-Württemberg – kreisangehörige Gemeinden (Einheitsgemeinden)	76
Anlage 9: Baden-Württemberg – kreisangehörige Gemeinden (Verwaltungsgemeinschaften/-kooperationen)	81
Anlage 10: Baden-Württemberg – Wahlbeteiligung bei kreisangehörigen Gemeinden.....	88
Anlage 11: Brandenburg – kreisangehörige Gemeinden.....	121
Anlage 12: Brandenburg – kreisangehörige Gemeinden (amts-, verbandsangehörig, mitverwaltet u. mitverwaltend).....	138
Anlage 13: Brandenburg – kreisangehörige Gemeinden (Einheitsgemeinden; amtsfrei).....	145
Anlage 14: Brandenburg – Wahlbeteiligung bei kreisangehörigen Gemeinden	149
Anlage 15: Nordrhein-Westfalen – kreisangehörige Gemeinden.....	161
Anlage 16: Nordrhein-Westfalen – Wahlbeteiligung bei kreisangehörigen Gemeinden.....	175
Anlage 17: Formen kommunaler Verwaltungskooperation in Sachsen, Brandenburg, Baden-Württemberg und Nordrhein-Westfalen	184
Anlage 18: Liste - Gemeinden in den Ländern Sachsen, Brandenburg, Baden- Württemberg und Nordrhein-Westfalen.....	185
Anlage 19: Wahlbeteiligung bei Gemeinderatswahlen SN, B.W., BB und NRW	255
Anlage 20: Gemeinden – Cluster nach Bevölkerung und Gemeindefläche	257
Anlage 21: Gemeinde – Cluster Bevölkerung und Gemeindefläche kombiniert.....	309
Anlage 22: Cluster DD (Landgemeinde mit kaum Fläche).....	360
Anlage 23: Cluster DC (Landgemeinde mit durchschnittlicher Fläche)	385
Anlage 24: Cluster DB (Landgemeinde mit großer Fläche)	389
Anlage 25: Cluster DA (Landgemeinde mit sehr großer Fläche)	390
Anlage 26: Cluster CD (Kleinstadt mit kaum Fläche).....	391
Anlage 27: Cluster CC (Kleinstadt mit durchschnittlicher Fläche).....	406
Anlage 28: Cluster CB (Kleinstadt mit großer Fläche)	413
Anlage 29: Cluster CA (Kleinstadt mit sehr großer Fläche)	416
Anlage 30: Cluster BD (Mittelstadt mit kaum Fläche)	417
Anlage 31: Cluster BC (Mittelstadt mit durchschnittlicher Fläche)	420
Anlage 32: Cluster BB (Mittelstadt mit großer Fläche).....	425
Anlage 33: Cluster BA (Mittelstadt mit sehr großer Fläche).....	428
Anlage 34: Cluster AC (Großstadt mit durchschnittlicher Fläche).....	429
Anlage 35: Cluster AB (Großstadt mit großer Fläche)	430
Anlage 36: Durchschnittliche Wahlbeteiligung der Gemeindeklassen in Sachsen, Baden-Württemberg, Brandenburg und Nordrhein-Westfalen.....	431

Anlage 37: Durchschnittliche Wahlbeteiligung der Gemeindeklassen in den Ländern getrennt nach Einheitsgemeinde (EG) und Verwaltungsgemeinschaft/ -kooperation (VG/VK)	432
Anlage 38: Regressionsanalyse – Sachsen I	433
Anlage 39: Regressionsanalyse – Sachsen II	434
Anlage 40: Regressionsanalyse – Sachsen III	435
Anlage 41: Regressionsanalyse – Sachsen IV	436
Anlage 42: Regressionsanalyse – Baden-Württemberg I	437
Anlage 43: Regressionsanalyse – Baden-Württemberg II	438
Anlage 44: Regressionsanalyse – Baden-Württemberg III	439
Anlage 45: Regressionsanalyse – Baden-Württemberg IV	440
Anlage 46: Regressionsanalyse – Brandenburg I	441
Anlage 47: Regressionsanalyse – Brandenburg II	442
Anlage 48: Regressionsanalyse – Brandenburg III	443
Anlage 49: Regressionsanalyse – Brandenburg IV	444
Anlage 50: Regressionsanalyse – Nordrhein-Westfalen I	445
Anlage 51: Regressionsanalyse – Nordrhein-Westfalen II	446
Anlage 52: E-Mail Statistisches Landesamt Baden-Württemberg.....	447

Anlage 1: Vorhabensbeschreibung zur Masterarbeit

Lubenow, Nick:
Prohliser Str., 16:
01237 Dresden:
nick.lubenow@gmx.de:
0176/22223098

MaPuGo-25 Vorhabenbeschreibung zur Masterarbeit

Titel
<i>Gemeindeverfassungen und kommunale Gemeindetypen – Untersuchung und Vergleich der Wahlbeteiligung bei Kommunalwahlen</i>
Forschungsfrage(n)/Hypothese(n)
<i>Die Art der Gemeindeverfassung bzw. der kommunale Gemeindetyp und die Größe der Gemeinde beeinflussen die Höhe der Wahlbeteiligung. Je kleinteiliger und ‚selbstständiger‘ die Gemeinde, desto größer ist die Wahlbeteiligung bei Kommunalwahlen.</i>
Forschungsziele
<ol style="list-style-type: none">1) <i>Identifikation und Auswahl der zu untersuchenden Gemeinden</i>2) <i>Auseinandersetzung mit den Gemeindeverfassungen und den Eigenschaften/ Merkmalen der zu untersuchenden Gemeinden</i>3) <i>Analyse und Vergleich der Wahlbeteiligung bei Kommunalwahlen unter Beachtung von Einflussfaktoren</i>4) <i>Interpretation der Ergebnisse</i>5) <i>Ableitung einer Handlungsempfehlung für den Freistaat Sachsen zur Steigerung der Wahlbeteiligung bei Kommunalwahlen</i>
Methodik
<i>Qualitative Literaturanalyse → Untersuchung der Gemeindeverfassungen d. Untersuchungsobjekte Qualitative Inhaltsanalyse → Analyse und Klassifizierung der Gemeinden (Örtlichkeit, Struktur/ Aufbau) Datenanalyse → Untersuchung und Vergleich der Wahlbeteiligung; Identifikation von Einflussfaktoren</i>
Bezugspunkte des Themas zu Modulen
<i>Modul 1 – Public Management u. Governance → Akteure, Institutionalismus, Politik Modul 19 – Urban/ Regional Governance → Gemeinden, Konzepte/ Modelle</i>
Namen der Prüfer
<i>Betreuer/Erstprüfer: Andreas Janning-Pott Zweitprüfer: Prof. Dr. Manfred Schleer</i>

Anlage 2: Sachsen – kreisangehörige Gemeinden

Lfd. Nr.	Gemeinde	Landkreis	Gemeindetyp	Bevölkerung	Gemeindefläche in km ²	Bevölkerungsdichte EW/km ²
1	Adorf/Vogtl., Stadt	Vogtlandkreis	Einheitsgemeinde	4788	42,97	111,43
2	Altenberg, Stadt	Sächsische Schweiz-Osterzgebirge	Verwaltungsgemeinschaft	7937	145,90	54,40
3	Altmittweida	Mittelsachsen	Verwaltungsgemeinschaft	1863	14,08	132,32
4	Amtsberg	Erzgebirgskreis	Einheitsgemeinde	3687	23,27	158,44
5	Annaberg-Buchholz, Stadt	Erzgebirgskreis	Einheitsgemeinde	19456	28,15	691,15
6	Arnsdorf	Bautzen	Einheitsgemeinde	4989	35,87	139,10
7	Arzberg	Nordsachsen	Verwaltungsgemeinschaft	1843	58,57	31,47
8	Aue-Bad Schlema	Erzgebirgskreis	Einheitsgemeinde	19940	36,43	547,35
9	Auerbach	Erzgebirgskreis	Verwaltungsgemeinschaft	2357	8,28	284,66
10	Auerbach/Vogtl., Stadt	Vogtlandkreis	Einheitsgemeinde	17858	55,52	321,64
11	Augustusburg, Stadt	Mittelsachsen	Einheitsgemeinde	4535	23,38	193,98
12	Bad Brambach	Vogtlandkreis	Einheitsgemeinde	1713	43,92	39,00
13	Bad Düben, Stadt	Nordsachsen	Einheitsgemeinde	7895	45,80	172,37
14	Bad Elster, Stadt	Vogtlandkreis	Einheitsgemeinde	3629	19,77	183,60
15	Bad Gottleuba-Berggießhübel, Stadt	Sächsische Schweiz-Osterzgebirge	Verwaltungsgemeinschaft	5531	88,72	62,34
16	Bad Lausick, Stadt	Leipzig	Verwaltungsgemeinschaft	8190	70,02	116,97
17	Bad Muskau, Stadt / Mużakow	Görlitz	Verwaltungsgemeinschaft	3715	15,38	241,55
18	Bad Schandau, Stadt	Sächsische Schweiz-Osterzgebirge	Verwaltungsgemeinschaft	3429	46,78	73,30
19	Bahretal	Sächsische Schweiz-Osterzgebirge	Verwaltungsgemeinschaft	2149	36,46	58,94
20	Bannewitz	Sächsische Schweiz-Osterzgebirge	Einheitsgemeinde	11139	25,75	432,55
21	Bärenstein	Erzgebirgskreis	Verwaltungsgemeinschaft	2259	5,47	412,98
22	Bautzen, Stadt / Budyšin	Bautzen	Einheitsgemeinde	38342	66,67	575,09
23	Beiersdorf	Görlitz	Verwaltungsgemeinschaft	1112	6,45	172,40
24	Beilrode	Nordsachsen	Verwaltungsgemeinschaft	4071	93,28	43,64
25	Belgern-Schildau, Stadt	Nordsachsen	Einheitsgemeinde	7598	158,99	47,79

26	Belgershain	Leipzig	Verwaltungsgemeinschaft	3364	22,80	147,54
27	Bennewitz	Leipzig	Einheitsgemeinde	5093	46,81	108,80
28	Bergen	Vogtlandkreis	Verwaltungsverband	951	8,34	114,03
29	Bernsdorf	Zwickau	Verwaltungsgemeinschaft	2143	14,82	144,60
30	Bernsdorf, Stadt	Bautzen	Einheitsgemeinde	6302	59,86	105,28
31	Bernstadt a. d. Eigen, Stadt	Görlitz	Verwaltungsgemeinschaft	3227	52,00	62,06
32	Bertsdorf-Hörnitz	Görlitz	Verwaltungsgemeinschaft	2041	18,00	113,39
33	Bischofswerda, Stadt	Bautzen	Verwaltungsgemeinschaft	10733	46,21	232,27
34	Bobritzsch-Hilbersdorf	Mittelsachsen	Einheitsgemeinde	5699	55,12	103,38
35	Bockau	Erzgebirgskreis	Verwaltungsgemeinschaft	2199	19,15	114,83
36	Böhlen, Stadt	Leipzig	Einheitsgemeinde	6800	25,27	269,11
37	Borna, Stadt	Leipzig	Einheitsgemeinde	19207	62,45	307,58
38	Börnichen/Erzgeb.	Erzgebirgskreis	Verwaltungsverband	959	15,45	62,07
39	Borsdorf	Leipzig	Einheitsgemeinde	8244	15,64	527,09
40	Bösenbrunn	Vogtlandkreis	Verwaltungsgemeinschaft	1077	34,21	31,48
41	Boxberg/O.L. / Hamor	Görlitz	Einheitsgemeinde	4294	217,67	19,73
42	Brand-Erbisdorf, Stadt	Mittelsachsen	Einheitsgemeinde	9037	46,33	195,06
43	Brandis, Stadt	Leipzig	Einheitsgemeinde	9740	34,89	279,14
44	Breitenbrunn/Erzgeb.	Erzgebirgskreis	Einheitsgemeinde	5121	60,00	85,35
45	Burgstädt, Stadt	Mittelsachsen	Verwaltungsgemeinschaft	10473	25,88	404,68
46	Burkau	Bautzen	Einheitsgemeinde	2666	31,90	83,58
47	Burkhardtsdorf	Erzgebirgskreis	Verwaltungsgemeinschaft	6062	21,22	285,67
48	Callenberg	Zwickau	Einheitsgemeinde	4887	39,86	122,60
49	Cavertitz	Nordsachsen	Einheitsgemeinde	2188	69,17	31,63
50	Claußnitz	Mittelsachsen	Einheitsgemeinde	2968	21,38	138,83
51	Colditz, Stadt	Leipzig	Einheitsgemeinde	8348	84,09	99,28
52	Coswig, Stadt	Meißen	Einheitsgemeinde	20593	25,88	795,82
53	Crimmitschau, Stadt	Zwickau	Verwaltungsgemeinschaft	18523	61,15	302,92
54	Crinitzberg	Zwickau	Verwaltungsgemeinschaft	1817	18,81	96,58
55	Crostwitz / Chróścicy	Bautzen	Verwaltungsverband	1022	13,33	76,68
56	Crottendorf	Erzgebirgskreis	Einheitsgemeinde	3974	36,43	109,09
57	Cunewalde	Bautzen	Einheitsgemeinde	4601	26,64	172,69
58	Dahlen, Stadt	Nordsachsen	Einheitsgemeinde	4185	71,87	58,23
59	Delitzsch, Stadt	Nordsachsen	Einheitsgemeinde	25184	85,92	293,11
60	Demitz-Thumitz	Bautzen	Einheitsgemeinde	2645	21,10	125,33
61	Dennheritz	Zwickau	Verwaltungsgemeinschaft	1287	13,37	96,29

62	Deutschneudorf	Erzgebirgskreis	Verwaltungsgemeinschaft	948	8,06	117,62
63	Diera-Zehren	Meißen	Einheitsgemeinde	3287	43,21	76,07
64	Dippoldiswalde, Stadt	Sächsische Schweiz-Osterzgebirge	Einheitsgemeinde	14166	103,99	136,23
65	Döbeln, Stadt	Mittelsachsen	Einheitsgemeinde	23544	91,75	256,62
66	Doberschau-Gaußig / Dobruša-Huska	Bautzen	Einheitsgemeinde	4213	40,48	104,09
67	Doberschütz	Nordsachsen	Einheitsgemeinde	4070	77,77	52,33
68	Dohma	Sächsische Schweiz-Osterzgebirge	Verwaltungsgemeinschaft	2009	19,53	102,85
69	Dohna, Stadt	Sächsische Schweiz-Osterzgebirge	Verwaltungsgemeinschaft	6258	28,59	218,90
70	Dommitzsch, Stadt	Nordsachsen	Verwaltungsgemeinschaft	2422	30,44	79,58
71	Dorfchemnitz	Mittelsachsen	Verwaltungsgemeinschaft	1514	29,58	51,18
72	Dorfhain	Sächsische Schweiz-Osterzgebirge	Verwaltungsgemeinschaft	1082	6,25	173,12
73	Drebach	Erzgebirgskreis	Einheitsgemeinde	5061	32,86	154,02
74	Dreiheide	Nordsachsen	Verwaltungsgemeinschaft	2132	33,62	63,41
75	Dürrhennersdorf	Görlitz	Verwaltungsgemeinschaft	925	10,71	86,33
76	Dürrröhrsdorf-Dittersbach	Sächsische Schweiz-Osterzgebirge	Einheitsgemeinde	4299	43,51	98,82
77	Ebersbach	Meißen	Einheitsgemeinde	4357	84,38	51,64
78	Ebersbach-Neugersdorf, Stadt	Görlitz	Einheitsgemeinde	11496	20,45	562,08
79	Ehrenfriedersdorf, Stadt	Erzgebirgskreis	Einheitsgemeinde	4561	15,89	287,04
80	Eibenstock, Stadt	Erzgebirgskreis	Einheitsgemeinde	7068	112,24	62,97
81	Eichigt	Vogtlandkreis	Verwaltungsgemeinschaft	1158	32,73	35,38
82	Eilenburg, Stadt	Nordsachsen	Einheitsgemeinde	15925	46,85	339,95
83	Ellefeld	Vogtlandkreis	Einheitsgemeinde	2543	4,55	559,17
84	Elsnig	Nordsachsen	Verwaltungsgemeinschaft	1396	36,91	37,83
85	Elsterberg, Stadt	Vogtlandkreis	Einheitsgemeinde	3762	25,10	149,86
86	Elsterheide / Halštrowska Hola	Bautzen	Einheitsgemeinde	3454	127,61	27,07
87	Elstertrebnitz	Leipzig	Verwaltungsgemeinschaft	1303	11,66	111,75
88	Elstra, Stadt	Bautzen	Einheitsgemeinde	2719	32,63	83,32
89	Elterlein, Stadt	Erzgebirgskreis	Verwaltungsgemeinschaft	2800	45,74	61,22
90	Eppendorf	Mittelsachsen	Einheitsgemeinde	3987	33,87	117,70
91	Erlau	Mittelsachsen	Einheitsgemeinde	3153	37,83	83,35

92	Falkenstein/Vogtl., Stadt	Vogtlandkreis	Verwaltungsgemeinschaft	7832	31,06	252,16
93	Flöha, Stadt	Mittelsachsen	Einheitsgemeinde	10533	27,76	379,48
94	Frankenberg/Sa., Stadt	Mittelsachsen	Einheitsgemeinde	13770	65,62	209,84
95	Frankenthal	Bautzen	Verwaltungsgemeinschaft	925	9,43	98,10
96	Frauenstein, Stadt	Mittelsachsen	Einheitsgemeinde	2700	58,98	45,78
97	Fraureuth	Zwickau	Einheitsgemeinde	4985	22,60	220,53
98	Freiberg, Stadt	Mittelsachsen	Einheitsgemeinde	40261	48,31	833,31
99	Freital, Stadt	Sächsische Schweiz-Osterzgebirge	Einheitsgemeinde	39520	40,46	976,78
100	Frohburg, Stadt	Leipzig	Einheitsgemeinde	12331	145,29	84,87
101	Gablenz / Jabłońc	Görlitz	Verwaltungsgemeinschaft	1564	14,74	106,10
102	Geithain, Stadt	Leipzig	Einheitsgemeinde	6816	54,71	124,59
103	Gelenau/Erzgeb.	Erzgebirgskreis	Einheitsgemeinde	4112	21,10	194,88
104	Geringswalde, Stadt	Mittelsachsen	Einheitsgemeinde	4173	30,05	138,85
105	Gersdorf	Zwickau	Einheitsgemeinde	3826	9,69	394,65
106	Geyer, Stadt	Erzgebirgskreis	Verwaltungsgemeinschaft	3353	18,56	180,66
107	Glashütte, Stadt	Sächsische Schweiz-Osterzgebirge	Einheitsgemeinde	6703	95,64	70,09
108	Glaubitz	Meißen	Verwaltungsgemeinschaft	2067	14,00	147,64
109	Glauchau, Stadt	Zwickau	Einheitsgemeinde	22051	51,62	427,15
110	Göda / Hodžij	Bautzen	Einheitsgemeinde	3013	43,27	69,64
111	Gohrisch	Sächsische Schweiz-Osterzgebirge	Verwaltungsgemeinschaft	1779	34,87	51,02
112	Görlitz, Stadt	Görlitz	Einheitsgemeinde	56337	67,53	834,29
113	Gornau/Erzgeb.	Erzgebirgskreis	Verwaltungsgemeinschaft	3743	19,78	189,23
114	Gornsdorf	Erzgebirgskreis	Verwaltungsgemeinschaft	1931	4,19	460,86
115	Grimma, Stadt	Leipzig	Einheitsgemeinde	28164	218,23	129,05
116	Gröditz, Stadt	Meißen	Einheitsgemeinde	6891	28,94	238,09
117	Groitzsch, Stadt	Leipzig	Einheitsgemeinde	7545	70,17	107,53
118	Groß Düben / Džewin	Görlitz	Verwaltungsgemeinschaft	1077	15,07	71,48
119	Großdubrau / Wulka Dubrawa	Bautzen	Einheitsgemeinde	4160	54,22	76,72
120	Großenhain, Stadt	Meißen	Einheitsgemeinde	18094	130,36	138,80
121	Großharthau	Bautzen	Verwaltungsgemeinschaft	2917	37,28	78,25
122	Großhartmannsdorf	Mittelsachsen	Einheitsgemeinde	2453	32,20	76,17
123	Großnaundorf	Bautzen	Verwaltungsgemeinschaft	938	14,99	62,57

124	Großolbersdorf	Erzgebirgskreis	Einheitsgemeinde	2747	22,57	121,71
125	Großpösna	Leipzig	Einheitsgemeinde	5529	41,56	133,05
126	Großpostwitz/O.L. / Budestecy	Bautzen	Verwaltungsgemeinschaft	2720	16,48	165,07
127	Großröhrsdorf, Stadt	Bautzen	Einheitsgemeinde	9664	40,94	236,03
128	Großrückerswalde	Erzgebirgskreis	Einheitsgemeinde	3415	26,65	128,12
129	Großschirma, Stadt	Mittelsachsen	Einheitsgemeinde	5550	61,63	90,06
130	Großschönau	Görlitz	Verwaltungsgemeinschaft	5268	23,82	221,17
131	Großschweidnitz	Görlitz	Verwaltungsgemeinschaft	1274	7,47	170,47
132	Großweitzschen	Mittelsachsen	Einheitsgemeinde	2669	44,45	60,05
133	Grünbach, Höhenluftkurort	Vogtlandkreis	Verwaltungsgemeinschaft	1693	27,55	61,45
134	Grünhain-Beierfeld, Stadt	Erzgebirgskreis	Einheitsgemeinde	5698	22,25	256,05
135	Grünhainichen	Erzgebirgskreis	Verwaltungsverband	3310	28,72	115,25
136	Hähnichen	Görlitz	Verwaltungsgemeinschaft	1239	49,76	24,90
137	Hainewalde	Görlitz	Verwaltungsgemeinschaft	1524	12,96	117,62
138	Hainichen, Stadt	Mittelsachsen	Einheitsgemeinde	8528	51,74	164,83
139	Halsbrücke	Mittelsachsen	Einheitsgemeinde	5005	41,04	121,95
140	Hartenstein, Stadt	Zwickau	Einheitsgemeinde	4496	36,70	122,51
141	Hartha, Stadt	Mittelsachsen	Einheitsgemeinde	6803	54,40	125,06
142	Hartmannsdorf	Mittelsachsen	Einheitsgemeinde	4459	10,28	433,65
143	Hartmannsdorf b. Kirchberg	Zwickau	Verwaltungsgemeinschaft	1377	27,17	50,69
144	Hartmannsdorf-Reichenau	Sächsische Schweiz-Osterzgebirge	Verwaltungsgemeinschaft	983	28,37	34,65
145	Haselbachtal	Bautzen	Einheitsgemeinde	3918	37,50	104,47
146	Heidenau, Stadt	Sächsische Schweiz-Osterzgebirge	Einheitsgemeinde	16737	11,07	1512,37
147	Heidersdorf	Erzgebirgskreis	Verwaltungsgemeinschaft	781	9,51	82,12
148	Heinsdorfergrund	Vogtlandkreis	Verwaltungsgemeinschaft	1932	21,86	88,38
149	Hermisdorf/Erzgeb.	Sächsische Schweiz-Osterzgebirge	Verwaltungsgemeinschaft	780	20,06	38,89
150	Herrnhut, Stadt	Görlitz	Einheitsgemeinde	5844	74,13	78,84
151	Hirschfeld	Zwickau	Verwaltungsgemeinschaft	1092	18,98	57,53
152	Hirschstein	Meißen	Einheitsgemeinde	1960	34,58	56,69
153	Hochkirch / Bukecy	Bautzen	Einheitsgemeinde	2270	41,76	54,36
154	Hohendubrau / Wysoka Dubrawa	Görlitz	Verwaltungsverband	1853	45,54	40,69

155	Hohenstein-Ernstthal, Stadt	Zwickau	Einheitsgemeinde	14166	18,58	762,36
156	Hohndorf	Erzgebirgskreis	Einheitsgemeinde	3452	5,25	657,64
157	Hohnstein, Stadt	Sächsische Schweiz-Osterzgebirge	Einheitsgemeinde	3222	64,64	49,85
158	Horka	Görlitz	Verwaltungsverband	1666	41,01	40,62
159	Hoyerswerda, Stadt / Wojerecy	Bautzen	Einheitsgemeinde	31405	94,99	330,63
160	Jahnatal	Mittelsachsen	Einheitsgemeinde	4799	70,96	67,63
161	Jahnsdorf/Erzgeb.	Erzgebirgskreis	Einheitsgemeinde	5469	26,23	208,54
162	Jesewitz	Nordsachsen	Verwaltungsverband	3095	52,44	59,02
163	Johanngeorgenstadt, Stadt	Erzgebirgskreis	Einheitsgemeinde	3790	29,59	128,10
164	Jöhstadt, Stadt	Erzgebirgskreis	Einheitsgemeinde	2529	49,69	50,89
165	Jonsdorf, Kurort	Görlitz	Verwaltungsgemeinschaft	1488	9,03	164,71
166	Käbschütztal	Meißen	Einheitsgemeinde	2766	50,48	54,79
167	Kamenz, Stadt / Kamjenc	Bautzen	Einheitsgemeinde	17069	98,30	173,65
168	Kirchberg, Stadt	Zwickau	Verwaltungsgemeinschaft	8118	39,56	205,18
169	Kitzscher, Stadt	Leipzig	Einheitsgemeinde	5195	29,04	178,90
170	Klingenberg	Sächsische Schweiz-Osterzgebirge	Verwaltungsgemeinschaft	6786	86,74	78,23
171	Klingenthal, Stadt	Vogtlandkreis	Einheitsgemeinde	7809	50,44	154,81
172	Klipphausen	Meißen	Einheitsgemeinde	10327	111,67	92,48
173	Kodersdorf	Görlitz	Verwaltungsverband	2365	42,54	55,60
174	Königsbrück, Stadt	Bautzen	Verwaltungsgemeinschaft	4650	78,48	59,25
175	Königsfeld	Mittelsachsen	Verwaltungsgemeinschaft	1364	28,42	47,99
176	Königshain	Görlitz	Verwaltungsgemeinschaft	1179	19,58	60,22
177	Königshain-Wiederau	Mittelsachsen	Einheitsgemeinde	2588	31,03	83,40
178	Königsstein/Sächs. Schw., Stadt	Sächsische Schweiz-Osterzgebirge	Verwaltungsgemeinschaft	2088	27,05	77,20
179	Königswalde	Erzgebirgskreis	Verwaltungsgemeinschaft	2173	19,51	111,38
180	Königswartha / Rakecy	Bautzen	Einheitsgemeinde	3464	47,17	73,44
181	Kottmar	Görlitz	Einheitsgemeinde	7160	47,34	151,24
182	Krauschwitz / Krušwica	Görlitz	Einheitsgemeinde	3360	106,83	31,45
183	Kreba-Neudorf / Chrjebja-Nowa Wjes	Görlitz	Verwaltungsgemeinschaft	871	31,65	27,52
184	Kreischa	Sächsische Schweiz-Osterzgebirge	Einheitsgemeinde	4625	28,92	159,90

185	Kriebstein	Mittelsachsen	Einheitsgemeinde	2007	31,08	64,58
186	Krostitz	Nordsachsen	Verwaltungsgemeinschaft	4144	43,22	95,89
187	Kubschütz / Kubšicy	Bautzen	Einheitsgemeinde	2516	43,64	57,65
188	Lampertswalde	Meißen	Verwaltungsgemeinschaft	2519	63,65	39,58
189	Langenbernsdorf	Zwickau	Einheitsgemeinde	3543	36,37	97,41
190	Langenweißbach	Zwickau	Einheitsgemeinde	2422	22,62	107,06
191	Laußig	Nordsachsen	Einheitsgemeinde	3545	103,43	34,27
192	Laußnitz	Bautzen	Verwaltungsgemeinschaft	1847	63,81	28,94
193	Lauta, Stadt	Bautzen	Einheitsgemeinde	8169	42,14	193,84
194	Lauter-Bernsbach, Stadt	Erzgebirgskreis	Einheitsgemeinde	8476	30,28	279,95
195	Lawalde	Görlitz	Verwaltungsgemeinschaft	1794	14,55	123,32
196	Leisnig, Stadt	Mittelsachsen	Einheitsgemeinde	8313	78,09	106,46
197	Lengenfeld, Stadt	Vogtlandkreis	Einheitsgemeinde	7001	46,98	149,02
198	Leubsdorf	Mittelsachsen	Einheitsgemeinde	3254	34,47	94,39
199	Leutersdorf	Görlitz	Einheitsgemeinde	3459	17,08	202,53
200	Lichtenau	Mittelsachsen	Einheitsgemeinde	7056	49,14	143,58
201	Lichtenberg	Bautzen	Verwaltungsgemeinschaft	1632	14,72	110,83
202	Lichtenberg/Erzgeb.	Mittelsachsen	Verwaltungsgemeinschaft	2663	33,39	79,75
203	Lichtenstein/Sa., Stadt	Zwickau	Verwaltungsgemeinschaft	11035	15,47	713,30
204	Lichtentanne	Zwickau	Einheitsgemeinde	6180	27,33	226,17
205	Liebschützberg	Nordsachsen	Einheitsgemeinde	2945	68,66	42,89
206	Liebstadt, Stadt	Sächsische Schweiz-Osterzgebirge	Verwaltungsgemeinschaft	1265	37,37	33,85
207	Limbach	Vogtlandkreis	Verwaltungsgemeinschaft	1387	14,21	97,61
208	Limbach-Oberfrohna, Stadt	Zwickau	Verwaltungsgemeinschaft	23813	50,21	474,25
209	Löbau, Stadt	Görlitz	Verwaltungsgemeinschaft	14433	78,90	182,94
210	Löbnitz	Nordsachsen	Einheitsgemeinde	2129	37,39	56,95
211	Lohmen	Sächsische Schweiz-Osterzgebirge	Verwaltungsgemeinschaft	3123	25,90	120,58
212	Lohsa / Łaz	Bautzen	Einheitsgemeinde	5185	134,96	38,42
213	Lommatzsch, Stadt	Meißen	Einheitsgemeinde	4805	66,63	72,12
214	Lossatal	Leipzig	Einheitsgemeinde	6120	111,17	55,05
215	Lößnitz, Stadt	Erzgebirgskreis	Einheitsgemeinde	7917	30,49	259,67
216	Lugau/Erzgeb., Stadt	Erzgebirgskreis	Verwaltungsgemeinschaft	7819	22,29	350,79
217	Lunzenau, Stadt	Mittelsachsen	Einheitsgemeinde	4097	28,33	144,61
218	Machern	Leipzig	Einheitsgemeinde	6803	38,93	174,76

219	Malschwitz / Malešecy	Bautzen	Einheitsgemeinde	4705	93,27	50,44
220	Marienberg, Stadt	Erzgebirgskreis	Einheitsgemeinde	16630	133,49	124,58
221	Markersdorf	Görlitz	Einheitsgemeinde	3864	62,54	61,78
222	Markkleeberg, Stadt	Leipzig	Einheitsgemeinde	24676	31,47	784,07
223	Markneukirchen, Stadt	Vogtlandkreis	Einheitsgemeinde	7235	69,04	104,80
224	Markranstädt, Stadt	Leipzig	Einheitsgemeinde	16161	58,46	276,43
225	Meerane, Stadt	Zwickau	Verwaltungsgemeinschaft	13840	19,81	698,58
226	Meißen, Stadt	Meißen	Einheitsgemeinde	28542	30,92	923,13
227	Mildenaу	Erzgebirgskreis	Einheitsgemeinde	3457	31,67	109,17
228	Mittelherwigsdorf	Görlitz	Einheitsgemeinde	3576	36,45	98,11
229	Mittweida, Stadt	Mittelsachsen	Verwaltungsgemeinschaft	14265	41,26	345,73
230	Mockrehna	Nordsachsen	Einheitsgemeinde	5119	115,81	44,20
231	Moritzburg	Meißen	Einheitsgemeinde	8412	46,49	180,95
232	Mücka / Mikow	Görlitz	Verwaltungsverband	952	24,35	39,10
233	Mügelн, Stadt	Nordsachsen	Einheitsgemeinde	5841	55,08	106,05
234	Müglitztal	Sächsische Schweiz-Osterzgebirge	Verwaltungsgemeinschaft	1897	21,01	90,28
235	Mühlau	Mittelsachsen	Verwaltungsgemeinschaft	2123	8,07	263,07
236	Mühlental	Vogtlandkreis	Verwaltungsgemeinschaft	1247	39,59	31,50
237	Mulda/Sa.	Mittelsachsen	Einheitsgemeinde	2450	43,14	56,79
238	Muldenhammer	Vogtlandkreis	Einheitsgemeinde	2929	56,07	52,24
239	Mülsen	Zwickau	Einheitsgemeinde	10821	49,70	217,74
240	Naundorf	Nordsachsen	Einheitsgemeinde	2208	36,93	59,80
241	Naunhof, Stadt	Leipzig	Verwaltungsgemeinschaft	8832	39,71	222,39
242	Nebelschütz / Njebjelčicy	Bautzen	Verwaltungsverband	1201	22,93	52,38
243	Neißeаue	Görlitz	Verwaltungsverband	1687	47,37	35,62
244	Neschwitz / Njeswačidlo	Bautzen	Verwaltungsgemeinschaft	2393	46,01	52,01
245	Netzschkau, Stadt	Vogtlandkreis	Verwaltungsgemeinschaft	3785	12,51	302,57
246	Neuensalz	Vogtlandkreis	Verwaltungsgemeinschaft	2048	33,49	61,15
247	Neuhausen/Erzgeb.	Mittelsachsen	Einheitsgemeinde	2550	48,10	53,02
248	Neukieritzsch	Leipzig	Einheitsgemeinde	6859	57,09	120,14
249	Neukirch	Bautzen	Verwaltungsgemeinschaft	1604	39,47	40,64
250	Neukirch/Lausitz	Bautzen	Einheitsgemeinde	4801	21,30	225,38
251	Neukirchen/Erzgeb.	Erzgebirgskreis	Einheitsgemeinde	6971	20,14	346,04

252	Neukirchen/Pleiße	Zwickau	Einheitsgemeinde	3833	16,89	226,94
253	Neumark	Vogtlandkreis	Einheitsgemeinde	2919	17,31	168,67
254	Neusalza-Spremberg, Stadt	Görlitz	Verwaltungsgemeinschaft	3194	22,91	139,39
255	Neustadt i. Sa., Stadt	Sächsische Schweiz-Osterzgebirge	Einheitsgemeinde	11864	83,12	142,73
256	Neustadt/Vogtl.	Vogtlandkreis	Verwaltungsgemeinschaft	958	13,02	73,59
257	Niederau	Meißen	Einheitsgemeinde	4146	35,27	117,56
258	Niederdorf	Erzgebirgskreis	Verwaltungsgemeinschaft	1332	13,06	101,99
259	Niederfrohna	Zwickau	Verwaltungsgemeinschaft	2215	10,13	218,63
260	Niederwiesa	Mittelsachsen	Einheitsgemeinde	4775	16,39	291,26
261	Niederwürschnitz	Erzgebirgskreis	Verwaltungsgemeinschaft	2548	6,04	421,85
262	Niesky, Stadt	Görlitz	Einheitsgemeinde	9201	53,82	170,97
263	Nossen, Stadt	Meißen	Einheitsgemeinde	10444	122,74	85,09
264	Nünchritz	Meißen	Verwaltungsgemeinschaft	5466	31,28	174,74
265	Obergurig / Hornja Hörka	Bautzen	Verwaltungsgemeinschaft	2089	9,82	212,82
266	Oberlungwitz, Stadt	Zwickau	Einheitsgemeinde	5855	14,68	398,95
267	Oberschöna	Mittelsachsen	Einheitsgemeinde	3268	44,30	73,78
268	Oberwiera	Zwickau	Verwaltungsgemeinschaft	1026	14,34	71,57
269	Oberwiesenthal, Kurort, Stadt	Erzgebirgskreis	Einheitsgemeinde	2069	40,03	51,68
270	Oderwitz	Görlitz	Einheitsgemeinde	4867	35,91	135,54
271	Oederan, Stadt	Mittelsachsen	Einheitsgemeinde	7811	77,33	101,01
272	Oelsnitz/Erzgeb., Stadt	Erzgebirgskreis	Einheitsgemeinde	10933	26,28	416,07
273	Oelsnitz/Vogtl., Stadt	Vogtlandkreis	Verwaltungsgemeinschaft	9964	53,66	185,70
274	Ohorn	Bautzen	Verwaltungsgemeinschaft	2512	11,99	209,45
275	Olbernhau, Stadt	Erzgebirgskreis	Einheitsgemeinde	10512	125,35	83,86
276	Olbersdorf	Görlitz	Verwaltungsgemeinschaft	4562	15,16	301,00
277	Oppach	Görlitz	Verwaltungsgemeinschaft	2304	8,00	288,16
278	Oschatz, Stadt	Nordsachsen	Einheitsgemeinde	14127	55,44	254,84
279	Oßling	Bautzen	Einheitsgemeinde	2233	43,71	51,09
280	Ostritz, Stadt	Görlitz	Einheitsgemeinde	2237	23,48	95,27
281	Ottendorf-Okrilla	Bautzen	Einheitsgemeinde	10007	25,93	385,91
282	Otterwisch	Leipzig	Verwaltungsgemeinschaft	1372	22,76	60,28
283	Oybin	Görlitz	Verwaltungsgemeinschaft	1313	18,28	71,82

284	Panschwitz-Kuckau / Pančicy-Kukow	Bautzen	Verwaltungsverband	2081	23,35	89,12
285	Parthenstein	Leipzig	Verwaltungsgemeinschaft	3565	35,05	101,70
286	Pausa-Mühltroff, Stadt	Vogtlandkreis	Einheitsgemeinde	4773	64,13	74,42
287	Pegau, Stadt	Leipzig	Verwaltungsgemeinschaft	6585	48,77	135,01
288	Penig, Stadt	Mittelsachsen	Einheitsgemeinde	8490	63,37	133,98
289	Pirna, Stadt	Sächsische Schweiz-Osterzgebirge	Verwaltungsgemeinschaft	38681	53,06	728,97
290	Plauen, Stadt	Vogtlandkreis	Einheitsgemeinde	64242	102,11	629,13
291	Pockau-Lengefeld, Stadt	Erzgebirgskreis	Einheitsgemeinde	7464	83,43	89,47
292	Pöhl	Vogtlandkreis	Einheitsgemeinde	2487	36,64	67,88
293	Priestewitz	Meißen	Einheitsgemeinde	3176	61,30	51,81
294	Pulsnitz, Stadt	Bautzen	Verwaltungsgemeinschaft	7356	26,76	274,94
295	Puschwitz / Bóšicy	Bautzen	Verwaltungsgemeinschaft	763	11,79	64,72
296	Quitzdorf am See	Görlitz	Verwaltungsverband	1237	36,34	34,04
297	Rabenau, Stadt	Sächsische Schweiz-Osterzgebirge	Einheitsgemeinde	4436	30,73	144,36
298	Räckelwitz / Worklecy	Bautzen	Verwaltungsverband	1154	11,51	100,27
299	Rackwitz	Nordsachsen	Einheitsgemeinde	5551	35,85	154,84
300	Radeberg, Stadt	Bautzen	Einheitsgemeinde	18896	29,83	633,48
301	Radebeul, Stadt	Meißen	Einheitsgemeinde	34252	26,14	1310,16
302	Radeburg, Stadt	Meißen	Einheitsgemeinde	7386	54,02	136,74
303	Radibor / Radwor	Bautzen	Einheitsgemeinde	3140	61,99	50,66
304	Ralbitz-Rosenthal / Ralbicy-Róžant	Bautzen	Verwaltungsverband	1711	31,74	53,91
305	Rammenau	Bautzen	Verwaltungsgemeinschaft	1338	10,76	124,35
306	Raschau-Markersbach	Erzgebirgskreis	Einheitsgemeinde	4906	39,55	124,04
307	Rathen, Kurort	Sächsische Schweiz-Osterzgebirge	Verwaltungsgemeinschaft	346	3,56	97,19
308	Rathmannsdorf	Sächsische Schweiz-Osterzgebirge	Verwaltungsgemeinschaft	915	4,37	209,20
309	Rechenberg-Bienenmühle	Mittelsachsen	Einheitsgemeinde	1797	52,66	34,13
310	Regis-Breitungen, Stadt	Leipzig	Einheitsgemeinde	3827	26,37	145,12
311	Reichenbach im Vogtland, Stadt	Vogtlandkreis	Verwaltungsgemeinschaft	20368	34,47	590,95
312	Reichenbach/O.L., Stadt	Görlitz	Verwaltungsgemeinschaft	4879	62,64	77,89

313	Reinhardtsdorf-Schöna	Sächsische Schweiz-Osterzgebirge	Verwaltungsgemeinschaft	1301	31,76	40,97
314	Reinsberg	Mittelsachsen	Einheitsgemeinde	2853	49,71	57,39
315	Reinsdorf	Zwickau	Einheitsgemeinde	7313	21,25	344,16
316	Remse	Zwickau	Verwaltungsgemeinschaft	1611	14,79	108,91
317	Riesa, Stadt	Meißen	Einheitsgemeinde	29090	58,91	493,79
318	Rietschen / Rěčicy	Görlitz	Verwaltungsgemeinschaft	2529	73,19	34,55
319	Rochlitz, Stadt	Mittelsachsen	Verwaltungsgemeinschaft	5663	23,76	238,34
320	Röderaue	Meißen	Verwaltungsgemeinschaft	2572	28,82	89,24
321	Rodewisch, Stadt	Vogtlandkreis	Einheitsgemeinde	6385	26,88	237,57
322	Rosenbach	Görlitz	Verwaltungsgemeinschaft	1547	23,56	65,66
323	Rosenbach/Vogtl.	Vogtlandkreis	Einheitsgemeinde	4032	67,34	59,88
324	Rosenthal-Bielatal	Sächsische Schweiz-Osterzgebirge	Verwaltungsgemeinschaft	1590	46,60	34,12
325	Rossau	Mittelsachsen	Einheitsgemeinde	3482	53,59	64,97
326	Roßwein, Stadt	Mittelsachsen	Einheitsgemeinde	7383	44,10	167,40
327	Rötha, Stadt	Leipzig	Einheitsgemeinde	6503	45,41	143,22
328	Rothenburg/O.L., Stadt	Görlitz	Verwaltungsgemeinschaft	4398	72,41	60,74
329	Sayda, Stadt	Mittelsachsen	Verwaltungsgemeinschaft	1701	35,30	48,19
330	Scheibenberg, Stadt	Erzgebirgskreis	Verwaltungsgemeinschaft	2033	9,00	225,89
331	Schirgiswalde-Kirschau, Stadt	Bautzen	Einheitsgemeinde	6131	24,34	251,88
332	Schkeuditz, Stadt	Nordsachsen	Einheitsgemeinde	18898	81,47	231,96
333	Schleife / Slepó	Görlitz	Verwaltungsgemeinschaft	2445	42,00	58,22
334	Schlettau, Stadt	Erzgebirgskreis	Verwaltungsgemeinschaft	2310	21,22	108,86
335	Schmölln-Putzkau	Bautzen	Einheitsgemeinde	2967	32,93	90,10
336	Schneeberg, Stadt	Erzgebirgskreis	Einheitsgemeinde	13855	23,35	593,28
337	Schönau-Berzdorf a. d. Eigen	Görlitz	Verwaltungsgemeinschaft	1476	27,81	53,07
338	Schönbach	Görlitz	Verwaltungsgemeinschaft	1073	9,10	117,90
339	Schönberg	Zwickau	Verwaltungsgemeinschaft	876	15,43	56,78
340	Schöneck/Vogtl., Stadt	Vogtlandkreis	Verwaltungsgemeinschaft	3036	55,03	55,17
341	Schönfeld	Meißen	Verwaltungsgemeinschaft	1853	39,16	47,32
342	Schönheide	Erzgebirgskreis	Einheitsgemeinde	4275	28,15	151,88
343	Schönwölkau	Nordsachsen	Verwaltungsgemeinschaft	2666	49,41	53,96

344	Schöpstal	Görlitz	Verwaltungsverband	2410	29,73	81,08
345	Schwarzenberg/Erzgeb., Stadt	Erzgebirgskreis	Einheitsgemeinde	15991	46,31	345,28
346	Schwepnitz	Bautzen	Einheitsgemeinde	2470	56,03	44,08
347	Sebnitz, Stadt	Sächsische Schweiz-Osterzgebirge	Einheitsgemeinde	9418	88,23	106,74
348	Seelitz	Mittelsachsen	Verwaltungsgemeinschaft	1671	31,22	53,52
349	Sehmatal	Erzgebirgskreis	Einheitsgemeinde	6202	44,51	139,35
350	Seiffen/Erzgeb., Kurort	Erzgebirgskreis	Verwaltungsgemeinschaft	2047	12,43	164,68
351	Seiffennersdorf, Stadt	Görlitz	Einheitsgemeinde	3646	19,12	190,70
352	Sohland a. d. Spree	Bautzen	Einheitsgemeinde	6598	37,30	176,89
353	Spreeetal / Sprjewiny Doł	Bautzen	Einheitsgemeinde	1811	108,80	16,65
354	St. Egidien	Zwickau	Verwaltungsgemeinschaft	3205	21,26	150,72
355	Stadt Wehlen, Stadt	Sächsische Schweiz-Osterzgebirge	Verwaltungsgemeinschaft	1557	10,85	143,50
356	Stauchitz	Meißen	Einheitsgemeinde	3125	32,48	96,23
357	Steina	Bautzen	Verwaltungsgemeinschaft	1659	12,51	132,61
358	Steinberg	Vogtlandkreis	Einheitsgemeinde	2689	20,37	132,00
359	Steinigtwolmsdorf	Bautzen	Einheitsgemeinde	2791	18,04	154,75
360	Stollberg/Erzgeb., Stadt	Erzgebirgskreis	Verwaltungsgemeinschaft	11163	38,99	286,30
361	Stolpen, Stadt	Sächsische Schweiz-Osterzgebirge	Einheitsgemeinde	5533	60,89	90,86
362	Strehla, Stadt	Meißen	Einheitsgemeinde	3697	30,28	122,11
363	Striegistal	Mittelsachsen	Einheitsgemeinde	4558	77,23	59,02
364	Struppen	Sächsische Schweiz-Osterzgebirge	Verwaltungsgemeinschaft	2457	20,64	119,02
365	Stützengrün	Erzgebirgskreis	Einheitsgemeinde	3057	28,29	108,07
366	Tannenberg	Erzgebirgskreis	Verwaltungsgemeinschaft	1065	7,97	133,63
367	Taucha, Stadt	Nordsachsen	Einheitsgemeinde	15882	33,22	478,06
368	Taura	Mittelsachsen	Verwaltungsgemeinschaft	2350	11,11	211,52
369	Thalheim/Erzgeb., Stadt	Erzgebirgskreis	Einheitsgemeinde	5991	10,79	555,02
370	Thallwitz	Leipzig	Einheitsgemeinde	3528	53,09	66,45
371	Tharandt, Stadt	Sächsische Schweiz-Osterzgebirge	Verwaltungsgemeinschaft	5465	71,23	76,73
372	Thermalbad Wiesenbad	Erzgebirgskreis	Einheitsgemeinde	3238	24,21	133,74
373	Theuma	Vogtlandkreis	Verwaltungsverband	1016	9,94	102,19

374	Thiendorf	Meißen	Einheitsgemeinde	3892	74,48	52,26
375	Thum, Stadt	Erzgebirgskreis	Einheitsgemeinde	5002	18,90	264,62
376	Tirpersdorf	Vogtlandkreis	Verwaltungsverband	1366	19,57	69,82
377	Torgau, Stadt	Nordsachsen	Verwaltungsgemeinschaft	19697	102,82	191,57
378	Trebendorf / Trjebin	Görlitz	Verwaltungsgemeinschaft	783	32,05	24,43
379	Trebsen/Mulde, Stadt	Leipzig	Einheitsgemeinde	3802	35,05	108,46
380	Treuen, Stadt	Vogtlandkreis	Verwaltungsgemeinschaft	7722	43,74	176,55
381	Triebel/Vogtl.	Vogtlandkreis	Verwaltungsgemeinschaft	1187	43,09	27,55
382	Trossin	Nordsachsen	Verwaltungsgemeinschaft	1274	79,68	15,99
383	Vierkirchen	Görlitz	Verwaltungsgemeinschaft	1675	35,41	47,31
384	Wachau	Bautzen	Einheitsgemeinde	4321	38,11	113,39
385	Waldenburg, Stadt	Zwickau	Verwaltungsgemeinschaft	3932	25,06	156,89
386	Waldheim, Stadt	Mittelsachsen	Einheitsgemeinde	9280	41,71	222,51
387	Waldhufen	Görlitz	Verwaltungsverband	2378	58,76	40,47
388	Wechselburg	Mittelsachsen	Einheitsgemeinde	1753	25,65	68,33
389	Weinböhlä	Meißen	Einheitsgemeinde	10552	19,02	554,90
390	Weischlitz	Vogtlandkreis	Einheitsgemeinde	5739	121,63	47,19
391	Weißenberg, Stadt / Wóspork	Bautzen	Einheitsgemeinde	3083	50,96	60,50
392	Weißborn/Erzgeb.	Mittelsachsen	Verwaltungsgemeinschaft	2471	22,57	109,48
393	Weißkeißel / Wuskidź	Görlitz	Verwaltungsgemeinschaft	1232	50,68	24,31
394	Weißwasser/O.L., Stadt / Běla Woda	Görlitz	Verwaltungsgemeinschaft	15261	63,43	240,60
395	Werda	Vogtlandkreis	Verwaltungsverband	1459	13,59	107,36
396	Werdau, Stadt	Zwickau	Einheitsgemeinde	20643	65,62	314,57
397	Wermisdorf	Nordsachsen	Einheitsgemeinde	5189	104,62	49,60
398	Wiedemar	Nordsachsen	Einheitsgemeinde	5431	95,55	56,84
399	Wildenfels, Stadt	Zwickau	Einheitsgemeinde	3563	20,68	172,29
400	Wilkau-Haßlau, Stadt	Zwickau	Einheitsgemeinde	9541	12,65	754,12
401	Wilsdruff, Stadt	Sächsische Schweiz-Osterzgebirge	Einheitsgemeinde	14552	81,60	178,34
402	Wilthen, Stadt	Bautzen	Einheitsgemeinde	4817	17,04	282,68
403	Wittichenau, Stadt / Kulow	Bautzen	Einheitsgemeinde	5727	61,02	93,85
404	Wolkenstein, Stadt	Erzgebirgskreis	Einheitsgemeinde	3861	30,51	126,57
405	Wülknitz	Meißen	Verwaltungsgemeinschaft	1654	27,91	59,26
406	Wurzen, Stadt	Leipzig	Einheitsgemeinde	16493	69,00	239,03

407	Zeithain	Meißen	Einheitsgemeinde	5495	81,62	67,32
408	Zettlitz	Mittelsachsen	Verwaltungsgemeinschaft	664	15,68	42,35
409	Zittau, Stadt	Görlitz	Einheitsgemeinde	24801	66,75	371,55
410	Zschepplin	Nordsachsen	Verwaltungsverband	2905	68,36	42,50
411	Zschopau, Stadt	Erzgebirgskreis	Verwaltungsgemeinschaft	8981	22,79	394,08
412	Zschorlau	Erzgebirgskreis	Verwaltungsgemeinschaft	5173	21,93	235,89
413	Zwenkau, Stadt	Leipzig	Einheitsgemeinde	9315	46,30	201,19
414	Zwickau, Stadt	Zwickau	Einheitsgemeinde	86964	102,58	847,74
415	Zwönitz, Stadt	Erzgebirgskreis	Verwaltungsgemeinschaft	11845	64,24	184,39

Quelle:

- Statistisches Landesamt des Freistaates Sachsen: Verzeichnis: Gemeinden und Gemeindeteile im Freistaat Sachsen Gebietsstand: 1.Januar 2023. Kamenz, 2023b

Erläuterung:

Im Freistaat Sachsen gibt es zum Stand 01.01.2023 415 kreisangehörige Gemeinden. Die drei kreisfreien Städte (Dresden, Leipzig und Chemnitz) sind in der Auflistung nicht enthalten.

Die Bevölkerungsanzahl stellt den Stand zum 30.06.2022 und die Gemeindefläche zum 31.12.2022 dar.

Die Auflistung ist alphabetisch sortiert und nummeriert.

Anlage 3: Sachsen – kreisangehörige Gemeinden (Einheitsgemeinden)

Gemeinde	Landkreis	Gemeindetyp
Adorf/Vogtl., Stadt	Vogtlandkreis	Einheitsgemeinde
Amtsberg	Erzgebirgskreis	Einheitsgemeinde
Annaberg-Buchholz, Stadt	Erzgebirgskreis	Einheitsgemeinde
Arnsdorf	Bautzen	Einheitsgemeinde
Aue-Bad Schlema	Erzgebirgskreis	Einheitsgemeinde
Auerbach/Vogtl., Stadt	Vogtlandkreis	Einheitsgemeinde
Augustusburg, Stadt	Mittelsachsen	Einheitsgemeinde
Bad Brambach	Vogtlandkreis	Einheitsgemeinde
Bad Dübener, Stadt	Nordsachsen	Einheitsgemeinde
Bad Elster, Stadt	Vogtlandkreis	Einheitsgemeinde
Bannewitz	Sächsische Schweiz-Osterzgebirge	Einheitsgemeinde
Bautzen, Stadt / Budyšin	Bautzen	Einheitsgemeinde
Belgern-Schildau, Stadt	Nordsachsen	Einheitsgemeinde
Bennewitz	Leipzig	Einheitsgemeinde
Bernsdorf, Stadt	Bautzen	Einheitsgemeinde
Bobritzsch-Hilbersdorf	Mittelsachsen	Einheitsgemeinde
Böhlen, Stadt	Leipzig	Einheitsgemeinde
Borna, Stadt	Leipzig	Einheitsgemeinde
Borsdorf	Leipzig	Einheitsgemeinde
Boxberg/O.L. / Hamor	Görlitz	Einheitsgemeinde
Brand-Erbisdorf, Stadt	Mittelsachsen	Einheitsgemeinde
Brandis, Stadt	Leipzig	Einheitsgemeinde
Breitenbrunn/Erzgeb.	Erzgebirgskreis	Einheitsgemeinde
Burkau	Bautzen	Einheitsgemeinde
Callenberg	Zwickau	Einheitsgemeinde
Cavertitz	Nordsachsen	Einheitsgemeinde
Claußnitz	Mittelsachsen	Einheitsgemeinde
Colditz, Stadt	Leipzig	Einheitsgemeinde
Coswig, Stadt	Meißen	Einheitsgemeinde
Crottendorf	Erzgebirgskreis	Einheitsgemeinde
Cunewalde	Bautzen	Einheitsgemeinde
Dahlen, Stadt	Nordsachsen	Einheitsgemeinde
Delitzsch, Stadt	Nordsachsen	Einheitsgemeinde
Demitz-Thumitz	Bautzen	Einheitsgemeinde
Diera-Zehren	Meißen	Einheitsgemeinde
Dippoldiswalde, Stadt	Sächsische Schweiz-Osterzgebirge	Einheitsgemeinde
Döbeln, Stadt	Mittelsachsen	Einheitsgemeinde
Doberschau-Gaußig / Dobruša-Huska	Bautzen	Einheitsgemeinde
Doberschütz	Nordsachsen	Einheitsgemeinde
Drebach	Erzgebirgskreis	Einheitsgemeinde

Dürrröhrsdorf-Dittersbach	Sächsische Schweiz-Osterzgebirge	Einheitsgemeinde
Ebersbach	Meißen	Einheitsgemeinde
Ebersbach-Neugersdorf, Stadt	Görlitz	Einheitsgemeinde
Ehrenfriedersdorf, Stadt	Erzgebirgskreis	Einheitsgemeinde
Eibenstock, Stadt	Erzgebirgskreis	Einheitsgemeinde
Eilenburg, Stadt	Nordsachsen	Einheitsgemeinde
Ellefeld	Vogtlandkreis	Einheitsgemeinde
Elsterberg, Stadt	Vogtlandkreis	Einheitsgemeinde
Elsterheide / Halštrowska Hola	Bautzen	Einheitsgemeinde
Elstra, Stadt	Bautzen	Einheitsgemeinde
Eppendorf	Mittelsachsen	Einheitsgemeinde
Erlau	Mittelsachsen	Einheitsgemeinde
Flöha, Stadt	Mittelsachsen	Einheitsgemeinde
Frankenberg/Sa., Stadt	Mittelsachsen	Einheitsgemeinde
Frauenstein, Stadt	Mittelsachsen	Einheitsgemeinde
Fraureuth	Zwickau	Einheitsgemeinde
Freiberg, Stadt	Mittelsachsen	Einheitsgemeinde
Freital, Stadt	Sächsische Schweiz-Osterzgebirge	Einheitsgemeinde
Frohburg, Stadt	Leipzig	Einheitsgemeinde
Geithain, Stadt	Leipzig	Einheitsgemeinde
Gelenau/Erzgeb.	Erzgebirgskreis	Einheitsgemeinde
Geringswalde, Stadt	Mittelsachsen	Einheitsgemeinde
Gersdorf	Zwickau	Einheitsgemeinde
Glashütte, Stadt	Sächsische Schweiz-Osterzgebirge	Einheitsgemeinde
Glauchau, Stadt	Zwickau	Einheitsgemeinde
Göda / Hodzj	Bautzen	Einheitsgemeinde
Görlitz, Stadt	Görlitz	Einheitsgemeinde
Grimma, Stadt	Leipzig	Einheitsgemeinde
Gröditz, Stadt	Meißen	Einheitsgemeinde
Groitzsch, Stadt	Leipzig	Einheitsgemeinde
Großdubrau / Wulka Dubrawa	Bautzen	Einheitsgemeinde
Großenhain, Stadt	Meißen	Einheitsgemeinde
Großhartmannsdorf	Mittelsachsen	Einheitsgemeinde
Großolbersdorf	Erzgebirgskreis	Einheitsgemeinde
Großpösna	Leipzig	Einheitsgemeinde
Großröhrsdorf, Stadt	Bautzen	Einheitsgemeinde
Großrückerswalde	Erzgebirgskreis	Einheitsgemeinde
Großschirma, Stadt	Mittelsachsen	Einheitsgemeinde
Großweitzschen	Mittelsachsen	Einheitsgemeinde
Grünhain-Beierfeld, Stadt	Erzgebirgskreis	Einheitsgemeinde
Hainichen, Stadt	Mittelsachsen	Einheitsgemeinde
Halsbrücke	Mittelsachsen	Einheitsgemeinde
Hartenstein, Stadt	Zwickau	Einheitsgemeinde
Hartha, Stadt	Mittelsachsen	Einheitsgemeinde

Hartmannsdorf	Mittelsachsen	Einheitsgemeinde
Haselbachtal	Bautzen	Einheitsgemeinde
Heidenau, Stadt	Sächsische Schweiz-Osterzgebirge	Einheitsgemeinde
Herrnhut, Stadt	Görlitz	Einheitsgemeinde
Hirschstein	Meißen	Einheitsgemeinde
Hochkirch / Bukecy	Bautzen	Einheitsgemeinde
Hohenstein-Ernstthal, Stadt	Zwickau	Einheitsgemeinde
Hohndorf	Erzgebirgskreis	Einheitsgemeinde
Hohnstein, Stadt	Sächsische Schweiz-Osterzgebirge	Einheitsgemeinde
Hoyerswerda, Stadt / Wojerecy	Bautzen	Einheitsgemeinde
Jahnatal	Mittelsachsen	Einheitsgemeinde
Jahnsdorf/Erzgeb.	Erzgebirgskreis	Einheitsgemeinde
Johanngeorgenstadt, Stadt	Erzgebirgskreis	Einheitsgemeinde
Jöhstadt, Stadt	Erzgebirgskreis	Einheitsgemeinde
Käbschütztal	Meißen	Einheitsgemeinde
Kamenz, Stadt / Kamjenc	Bautzen	Einheitsgemeinde
Kitzsch, Stadt	Leipzig	Einheitsgemeinde
Klingenthal, Stadt	Vogtlandkreis	Einheitsgemeinde
Klipphausen	Meißen	Einheitsgemeinde
Königshain-Wiederau	Mittelsachsen	Einheitsgemeinde
Königswartha / Rakecy	Bautzen	Einheitsgemeinde
Kottmar	Görlitz	Einheitsgemeinde
Krauschwitz / Krušwica	Görlitz	Einheitsgemeinde
Kreischa	Sächsische Schweiz-Osterzgebirge	Einheitsgemeinde
Kriebstein	Mittelsachsen	Einheitsgemeinde
Kubschütz / Kubšicy	Bautzen	Einheitsgemeinde
Langenbernsdorf	Zwickau	Einheitsgemeinde
Langenweißbach	Zwickau	Einheitsgemeinde
Laußig	Nordsachsen	Einheitsgemeinde
Lauta, Stadt	Bautzen	Einheitsgemeinde
Lauter-Bernsbach, Stadt	Erzgebirgskreis	Einheitsgemeinde
Leisnig, Stadt	Mittelsachsen	Einheitsgemeinde
Lengenfeld, Stadt	Vogtlandkreis	Einheitsgemeinde
Leubsdorf	Mittelsachsen	Einheitsgemeinde
Leutersdorf	Görlitz	Einheitsgemeinde
Lichtenau	Mittelsachsen	Einheitsgemeinde
Lichtentanne	Zwickau	Einheitsgemeinde
Liebschützberg	Nordsachsen	Einheitsgemeinde
Löbnitz	Nordsachsen	Einheitsgemeinde
Lohsa / Łaz	Bautzen	Einheitsgemeinde
Lommatzsch, Stadt	Meißen	Einheitsgemeinde
Lossatal	Leipzig	Einheitsgemeinde
Lößnitz, Stadt	Erzgebirgskreis	Einheitsgemeinde
Lunzenau, Stadt	Mittelsachsen	Einheitsgemeinde

Machern	Leipzig	Einheitsgemeinde
Malschwitz / Malešecy	Bautzen	Einheitsgemeinde
Marienberg, Stadt	Erzgebirgskreis	Einheitsgemeinde
Markersdorf	Görlitz	Einheitsgemeinde
Markkleeberg, Stadt	Leipzig	Einheitsgemeinde
Markneukirchen, Stadt	Vogtlandkreis	Einheitsgemeinde
Markranstädt, Stadt	Leipzig	Einheitsgemeinde
Meißen, Stadt	Meißen	Einheitsgemeinde
Mildenaу	Erzgebirgskreis	Einheitsgemeinde
Mittelherwigsdorf	Görlitz	Einheitsgemeinde
Mockrehna	Nordsachsen	Einheitsgemeinde
Moritzburg	Meißen	Einheitsgemeinde
Mügeln, Stadt	Nordsachsen	Einheitsgemeinde
Mulda/Sa.	Mittelsachsen	Einheitsgemeinde
Muldenhammer	Vogtlandkreis	Einheitsgemeinde
Mülsen	Zwickau	Einheitsgemeinde
Naundorf	Nordsachsen	Einheitsgemeinde
Neuhausen/Erzgeb.	Mittelsachsen	Einheitsgemeinde
Neukieritzsch	Leipzig	Einheitsgemeinde
Neukirch/Lausitz	Bautzen	Einheitsgemeinde
Neukirchen/Erzgeb.	Erzgebirgskreis	Einheitsgemeinde
Neukirchen/Pleiße	Zwickau	Einheitsgemeinde
Neumark	Vogtlandkreis	Einheitsgemeinde
Neustadt i. Sa., Stadt	Sächsische Schweiz-Osterzgebirge	Einheitsgemeinde
Niederau	Meißen	Einheitsgemeinde
Niederwiesa	Mittelsachsen	Einheitsgemeinde
Niesky, Stadt	Görlitz	Einheitsgemeinde
Nossen, Stadt	Meißen	Einheitsgemeinde
Oberlungwitz, Stadt	Zwickau	Einheitsgemeinde
Oberschöna	Mittelsachsen	Einheitsgemeinde
Oberwiesenthal, Kurort, Stadt	Erzgebirgskreis	Einheitsgemeinde
Oderwitz	Görlitz	Einheitsgemeinde
Oederan, Stadt	Mittelsachsen	Einheitsgemeinde
Oelsnitz/Erzgeb., Stadt	Erzgebirgskreis	Einheitsgemeinde
Olbernhau, Stadt	Erzgebirgskreis	Einheitsgemeinde
Oschatz, Stadt	Nordsachsen	Einheitsgemeinde
Oßling	Bautzen	Einheitsgemeinde
Ostritz, Stadt	Görlitz	Einheitsgemeinde
Ottendorf-Okrilla	Bautzen	Einheitsgemeinde
Pausa-Mühltroff, Stadt	Vogtlandkreis	Einheitsgemeinde
Penig, Stadt	Mittelsachsen	Einheitsgemeinde
Plauen, Stadt	Vogtlandkreis	Einheitsgemeinde
Pockau-Lengefeld, Stadt	Erzgebirgskreis	Einheitsgemeinde
Pöhl	Vogtlandkreis	Einheitsgemeinde
Priestewitz	Meißen	Einheitsgemeinde

Rabenau, Stadt	Sächsische Schweiz-Osterzgebirge	Einheitsgemeinde
Rackwitz	Nordsachsen	Einheitsgemeinde
Radeberg, Stadt	Bautzen	Einheitsgemeinde
Radebeul, Stadt	Meißen	Einheitsgemeinde
Radeburg, Stadt	Meißen	Einheitsgemeinde
Radibor / Radwor	Bautzen	Einheitsgemeinde
Raschau-Markersbach	Erzgebirgskreis	Einheitsgemeinde
Rechenberg-Bienenmühle	Mittelsachsen	Einheitsgemeinde
Regis-Breitingen, Stadt	Leipzig	Einheitsgemeinde
Reinsberg	Mittelsachsen	Einheitsgemeinde
Reinsdorf	Zwickau	Einheitsgemeinde
Riesa, Stadt	Meißen	Einheitsgemeinde
Rodewisch, Stadt	Vogtlandkreis	Einheitsgemeinde
Rosenbach/Vogtl.	Vogtlandkreis	Einheitsgemeinde
Rossau	Mittelsachsen	Einheitsgemeinde
Roßwein, Stadt	Mittelsachsen	Einheitsgemeinde
Rötha, Stadt	Leipzig	Einheitsgemeinde
Schirgiswalde-Kirschau, Stadt	Bautzen	Einheitsgemeinde
Schkeuditz, Stadt	Nordsachsen	Einheitsgemeinde
Schmölln-Putzkau	Bautzen	Einheitsgemeinde
Schneeberg, Stadt	Erzgebirgskreis	Einheitsgemeinde
Schönheide	Erzgebirgskreis	Einheitsgemeinde
Schwarzenberg/Erzgeb., Stadt	Erzgebirgskreis	Einheitsgemeinde
Schwepnitz	Bautzen	Einheitsgemeinde
Sebnitz, Stadt	Sächsische Schweiz-Osterzgebirge	Einheitsgemeinde
Sehmatal	Erzgebirgskreis	Einheitsgemeinde
Seiffhennersdorf, Stadt	Görlitz	Einheitsgemeinde
Sohland a. d. Spree	Bautzen	Einheitsgemeinde
Spreetal / Sprjewiny Doł	Bautzen	Einheitsgemeinde
Stauchitz	Meißen	Einheitsgemeinde
Steinberg	Vogtlandkreis	Einheitsgemeinde
Steinigtwolmsdorf	Bautzen	Einheitsgemeinde
Stolpen, Stadt	Sächsische Schweiz-Osterzgebirge	Einheitsgemeinde
Strehla, Stadt	Meißen	Einheitsgemeinde
Striegistal	Mittelsachsen	Einheitsgemeinde
Stützengrün	Erzgebirgskreis	Einheitsgemeinde
Taucha, Stadt	Nordsachsen	Einheitsgemeinde
Thalheim/Erzgeb., Stadt	Erzgebirgskreis	Einheitsgemeinde
Thallwitz	Leipzig	Einheitsgemeinde
Thermalbad Wiesenbad	Erzgebirgskreis	Einheitsgemeinde
Thiendorf	Meißen	Einheitsgemeinde
Thum, Stadt	Erzgebirgskreis	Einheitsgemeinde
Trebsen/Mulde, Stadt	Leipzig	Einheitsgemeinde
Wachau	Bautzen	Einheitsgemeinde

Waldheim, Stadt	Mittelsachsen	Einheitsgemeinde
Wechselburg	Mittelsachsen	Einheitsgemeinde
Weinböhla	Meißen	Einheitsgemeinde
Weischlitz	Vogtlandkreis	Einheitsgemeinde
Weißenberg, Stadt / Wóspork	Bautzen	Einheitsgemeinde
Werdau, Stadt	Zwickau	Einheitsgemeinde
Wermisdorf	Nordsachsen	Einheitsgemeinde
Wiedemar	Nordsachsen	Einheitsgemeinde
Wildenfels, Stadt	Zwickau	Einheitsgemeinde
Wilkau-Haßlau, Stadt	Zwickau	Einheitsgemeinde
Wilsdruff, Stadt	Sächsische Schweiz-Osterzgebirge	Einheitsgemeinde
Wilthen, Stadt	Bautzen	Einheitsgemeinde
Wittichenau, Stadt / Kulow	Bautzen	Einheitsgemeinde
Wolkenstein, Stadt	Erzgebirgskreis	Einheitsgemeinde
Wurzen, Stadt	Leipzig	Einheitsgemeinde
Zeithain	Meißen	Einheitsgemeinde
Zittau, Stadt	Görlitz	Einheitsgemeinde
Zwenkau, Stadt	Leipzig	Einheitsgemeinde
Zwickau, Stadt	Zwickau	Einheitsgemeinde

Quelle:

- Statistisches Landesamt des Freistaates Sachsen: Verzeichnis: Gemeinden und Gemeindeteile im Freistaat Sachsen Gebietsstand: 1.Januar 2023. Kamenz, 2023b

Erläuterung:

Die Auflistung enthält die 236 Gemeinden. Hierbei handelt es sich um die Einheitsgemeinden in Sachsen. Die Gemeinden sind alphabetisch sortiert.

Anlage 4: Sachsen – Verwaltungsgemeinschaften

Name	Landkreis	Erfüllende Gemeinde	beauftragende Gemeinde	Entstehungsjahr	Bevölkerung	Fläche in km ²
Bärenstein-Königswalde	Erzgebirgskreis	Bärenstein	Königswalde	1996	4 432	24,98
Burkhardtsdorf	Erzgebirgskreis	Burkhardtsdorf	Auerbach Gornsdorf	2008	10 350	33,69
Geyer-Tannenberg	Erzgebirgskreis	Geyer, Stadt	Tannenberg	1998	4 418	26,53
Lugau	Erzgebirgskreis	Lugau/Erzgeb., Stadt	Niederwürschnitz	1994	10 367	28,33
Scheibenberg-Schlettau	Erzgebirgskreis	Scheibenberg, Stadt	Schlettau, Stadt	2000	4 343	30,22
Kurort Seiffen - Deutschneudorf - Heidersdorf	Erzgebirgskreis	Seiffen/Erzgeb., Kurort	Deutschneudorf Heidersdorf	2000	3 776	30
Stollberg/Erzgeb.	Erzgebirgskreis	Stollberg/Erzgeb., Stadt	Niederdorf	1994	12 495	52,05
Zschopau	Erzgebirgskreis	Zschopau, Stadt, Motorradstadt	Gornau/Erzgeb.	2000	12 724	42,57
Zschorlau	Erzgebirgskreis	Zschorlau	Bockau	1999	7 372	41,07
Zwönitz	Erzgebirgskreis	Zwönitz, Stadt	Elterlein, Stadt	2008	14 645	109,98
Burgstädt	Mittelsachsen	Burgstädt, Stadt	Mühlau Taura	1998	14 946	45,06
Jahnatal	Mittelsachsen					
Lichtenberg-Weißenborn	Mittelsachsen	Lichtenberg/Erzgeb.	Weißenborn/Erzgeb.	1995	5 134	55,96
Mittweida	Mittelsachsen	Mittweida, Stadt, Hochschulstadt	Altmittweida	1999	16 128	55,34
Rochlitz	Mittelsachsen	Rochlitz, Stadt	Königsfeld Seelitz Zettlitz	1998	9 362	99,08
Sayda/Dorfchemnitz	Mittelsachsen	Sayda, Stadt	Dorfchemnitz	1999	3 215	64,89
Falkenstein	Vogtlandkreis	Falkenstein/Vogtl., Stadt	Grünbach Neustadt/Vogtl.	1994	10 483	71,62
Netzschkau-Limbach	Vogtlandkreis	Netzschkau, Stadt	Limbach	1995	5 172	26,72
Oelsnitz/Vogtl., Bösenbrunn, Eichigt und Triebel/Vogtl.	Vogtlandkreis	Oelsnitz/Vogtl., Stadt	Bösenbrunn Eichigt Triebel/Vogtl.	2000	13 386	163,68
Reichenbach im Vogtland	Vogtlandkreis	Reichenbach im Vogtland, Stadt	Heinsdorfergrund	2000	22 300	56,33

Schön- eck/Mühlental	Vogtlandkreis	Schön- eck/Vogtl., Stadt	Mühlental	1998	4 283	94,62
Treuen/Neu- ensalz	Vogtlandkreis	Treuen, Stadt	Neuensalz	2000	9 770	77,23
Crimmit- schau-Denn- heritz	Zwickau	Crimmit- schau, Stadt	Dennheritz	1999	19 810	74,51
Kirchberg	Zwickau	Kirchberg, Stadt	Crinitzberg Hartmannsdorf b. Kirchberg Hirschfeld	2000	12 404	104,52
Limbach- Oberfrohna	Zwickau	Limbach- Oberfrohna, Stadt	Niederfrohna	2000	26 028	60,34
Meerane- Schönberg	Zwickau	Meerane, Stadt	Schönberg	1994	14 716	35,24
Rund um den Auersberg	Zwickau	Lichten- stein/Sa., Stadt	Bernsdorf St. Egidien	1994	16 383	51,55
Waldenburg	Zwickau	Waldenburg, Stadt	Oberwiera Remse	1994	6 569	54,19
Bischofs- werda	Bautzen	Bischofs- werda, Stadt	Rammenau	2000	12 071	56,97
Großharthau	Bautzen	Großharthau	Frankenthal	1996	3 842	46,71
Großpost- witz/O.L.	Bautzen	Großpost- witz/O.L. / Budestecy	Obergurig / Hornja Hórka	2000	4 809	26,29
Königsbrück	Bautzen	Königsbrück, Stadt	Laußnitz Neukirch	1996	8 101	181,76
Neschwitz	Bautzen	Neschwitz / Njeswačidło	Puschwitz / Bóšicy	2000	3 156	57,8
Pulsnitz	Bautzen	Pulsnitz, Stadt	Großnaundorf Lichtenberg Ohorn Steina	1994	14 097	80,97
Bad Muskau	Görlitz	Bad Muskau, Stadt / Mužakow	Gablenz / Jabłońc	1996	5 279	30,12
Bernstadt / Schönau- Berzdorf	Görlitz	Bernstadt a. d. Eigen, Stadt	Schönau-Berz- dorf a. d. Ei- gen	1996	4 703	79,81
Groß- schönau-Hai- newalde	Görlitz	Groß- schönau	Hainewalde	1994	6 792	36,78
Löbau	Görlitz	Löbau, Stadt	Großschweid- nitz Lawalde Rosenbach	1996	19 048	124,48
Neusalza- Spremberg	Görlitz	Neusalza- Spremberg, Stadt	Dürrhenners- dorf Schönbach	1994	5 192	42,73
Olbersdorf	Görlitz	Olbersdorf	Bertsdorf-Hör- nitz Jonsdorf, Kur- ort Oybin	1994	9 404	60,47

Oppach-Beiersdorf	Görlitz	Oppach	Beiersdorf	1995	3 416	14,45
Reichenbach/O.L.	Görlitz	Reichenbach/O.L., Stadt	Königshain Vierkirchen	1995	7 733	117,63
Rietschen	Görlitz	Rietschen / Rěčicy	Kreba-Neudorf / Chrjebja-Nowa Wjes	2000	3 400	104,84
Rothenburg/O.L.	Görlitz	Rothenburg/O.L., Stadt	Hähnichen	1994	5 637	122,17
Schleife	Görlitz	Schleife / Slepó	Groß Düben / Džěwin Trebendorf / Trjebin	1995	4 305	89,11
Weißwasser/O.L.	Görlitz	Weißwasser/O.L., Stadt / Běla Woda	Weißkeißel / Wuskidž	1997	16 493	114,11
Nünchritz	Meißen	Nünchritz	Glaubitz	2000	7 533	45,28
Röderaue-Wülknitz	Meißen	Röderaue	Wülknitz	2000	4 226	56,73
Schönfeld	Meißen	Schönfeld	Lampertswalde	2000	4 372	102,81
Altenberg	Sächsische Schweiz-Osterzgebirge	Altenberg, Stadt	Hermsdorf/Erzgeb.	1999	8 717	165,95
Bad Gottleuba-Berggießhübel	Sächsische Schweiz-Osterzgebirge	Bad Gottleuba-Berggießhübel, Stadt	Bahretal Liebstadt, Stadt	2000	8 945	162,54
Bad Schandau	Sächsische Schweiz-Osterzgebirge	Bad Schandau, Stadt	Rathmannsdorf Reinhardtsdorf-Schöna	2000	5 645	82,91
Dohna-Müglitztal	Sächsische Schweiz-Osterzgebirge	Dohna, Stadt	Müglitztal	2000	8 155	49,6
Königs- tein/Sächs. Schw.	Sächsische Schweiz-Osterzgebirge	Königs- tein/Sächs. Schw., Stadt	Gohrisch Rathen, Kurort Rosenthal- Bielatal Struppen	1997	8 260	132,72
Lohmen/Stadt Wehlen	Sächsische Schweiz-Osterzgebirge	Lohmen	Stadt Wehlen, Stadt	1999	4 680	36,75
Pirna	Sächsische Schweiz-Osterzgebirge	Pirna, Stadt	Dohma	2000	40 690	72,6
Klingenberg	Sächsische Schweiz-Osterzgebirge	Klingenberg	Hartmannsdorf-Reichenau	2012	7 769	115,11
Tharandt	Sächsische Schweiz-	Tharandt, Stadt	Dorfhain	2000	6 547	77,48

	Osterzgebirge					
Bad Lausick	Leipzig	Bad Lausick, Stadt	Otterwisch	2000	9 562	92,78
Naunhof	Leipzig	Naunhof, Stadt	Belgershain Parthenstein	2000	15 761	97,57
Pegau	Leipzig	Pegau, Stadt	Elstertrebnitz	1995	7 888	60,43
Beilrode	Nordsachsen	Beilrode	Arzberg	1990	5 914	151,86
Dommitzsch	Nordsachsen	Dommitzsch, Stadt	Elsnig Trossin	2000	5 092	147,02
Krostitz-Schönwölkau	Nordsachsen	Krostitz	Schönwölkau	2000	6 810	92,62
Torgau	Nordsachsen	Torgau, Stadt	Dreiheide	1995	21 829	136,44

Quelle:

- Statistisches Landesamt des Freistaates Sachsen: Verzeichnis: Gemeinden und Gemeindeteile im Freistaat Sachsen Gebietsstand: 1.Januar 2023. Kamenz, 2023b

Anlage 5: Sachsen –Verwaltungsverbände

Name	Landkreis	Mitgliedsgemeinden	Sitz der Verbandsverwaltung
Am Klosterwasser	Bautzen	Crostwitz, Nebelschütz, Panschwitz-Kuckau, Räckelwitz, Rabitz-Rosenthal	Panschwitz-Kuckau
Wildenstein	Erzgebirgs-kreis	Börnichen/Erzgeb., Grünhainichen	Grünhainichen
Diehsa	Görlitz	Hohendubrau, Mücka, Quitzdorf am See, Waldhufen	Waldhufen
Weißer Schöps/Neiße	Görlitz	Horka, Kodersdorf, Neißeau, Schöpstal	Kodersdorf
Eilenburg-West	Nordsachsen	Jesewitz, Zscheppelin	Eilenburg
Jägerswald	Vogtland-kreis	Bergen, Theuma, Tirpersdorf, Werda	Tirpersdorf

Quelle:

- Statistisches Landesamt des Freistaates Sachsen: Verzeichnis: Gemeinden und Gemeindeteile im Freistaat Sachsen Gebietsstand: 1.Januar 2023. Kamenz, 2023b

Anlage 6: Sachsen – Wahlbeteiligung bei kreisangehörigen Gemeinden

Lfd. Nr.	Gemeinde	Gemeindetyp	Wahlbeteiligung		
			2014	2019	Durchschnitt
1	Adorf/Vogtl., Stadt	Einheitsgemeinde	51,9%	57,4%	54,7%
2	Altenberg, Stadt	Verwaltungsgemeinschaft	64,3%	73,0%	68,7%
3	Altmittweida	Verwaltungsgemeinschaft	59,3%	68,0%	63,7%
4	Amtsberg	Einheitsgemeinde	62,6%	72,9%	67,8%
5	Annaberg-Buchholz, Stadt	Einheitsgemeinde	46,3%	58,5%	52,4%
6	Arnsdorf	Einheitsgemeinde	50,5%	68,1%	59,3%
7	Arzberg	Verwaltungsgemeinschaft	41,8%	51,7%	46,8%
8	Aue-Bad Schlema	Einheitsgemeinde		60,2%	60,2%
9	Auerbach	Verwaltungsgemeinschaft	67,4%	66,4%	66,9%
10	Auerbach/Vogtl., Stadt	Einheitsgemeinde	43,4%	56,9%	50,2%
11	Augustusburg, Stadt	Einheitsgemeinde	54,6%	68,2%	61,4%
12	Bad Brambach	Einheitsgemeinde	33,4%	70,5%	52,0%
13	Bad Düben, Stadt	Einheitsgemeinde	42,3%	56,7%	49,5%
14	Bad Elster, Stadt	Einheitsgemeinde	57,5%	63,4%	60,5%
15	Bad Gottleuba-Berggießhübel, Stadt	Verwaltungsgemeinschaft	52,6%	63,1%	57,9%
16	Bad Lausick, Stadt	Verwaltungsgemeinschaft	48,5%	63,8%	56,2%
17	Bad Muskau, Stadt / Mužakow	Verwaltungsgemeinschaft	43,6%	53,4%	48,5%
18	Bad Schandau, Stadt	Verwaltungsgemeinschaft	60,5%	69,9%	65,2%
19	Bahretal	Verwaltungsgemeinschaft	50,8%	71,2%	61,0%
20	Bannewitz	Einheitsgemeinde	56,3%	72,2%	64,3%
21	Bärenstein	Verwaltungsgemeinschaft	47,6%	72,5%	60,1%
22	Bautzen, Stadt / Budyšin	Einheitsgemeinde	45,4%	61,2%	53,3%
23	Beiersdorf	Verwaltungsgemeinschaft	62,5%	72,2%	67,4%
24	Beilrode	Verwaltungsgemeinschaft	44,6%	57,0%	50,8%
25	Belgern-Schildau, Stadt	Einheitsgemeinde	41,8%	57,3%	49,6%
26	Belgershain	Verwaltungsgemeinschaft	50,7%	66,7%	58,7%
27	Bennewitz	Einheitsgemeinde	57,3%	67,3%	62,3%
28	Bergen	Verwaltungsverband	62,4%	69,3%	65,9%
29	Bernsdorf	Verwaltungsgemeinschaft	56,8%	70,1%	63,5%
30	Bernsdorf, Stadt	Einheitsgemeinde	50,5%	62,3%	56,4%

31	Bernstadt a. d. Eigen, Stadt	Verwaltungsgemeinschaft	58,9%	67,2%	63,1%
32	Bertsdorf-Hörnitz	Verwaltungsgemeinschaft	61,6%	69,3%	65,5%
33	Bischofswerda, Stadt	Verwaltungsgemeinschaft	48,8%	59,6%	54,2%
34	Bobritzsch-Hilbersdorf	Einheitsgemeinde	57,1%	69,6%	63,4%
35	Bockau	Verwaltungsgemeinschaft	48,4%	68,4%	58,4%
36	Böhlen, Stadt	Einheitsgemeinde	40,7%	56,2%	48,5%
37	Borna, Stadt	Einheitsgemeinde	46,3%	53,4%	49,9%
38	Börnichen/Erzgeb.	Verwaltungsverband	59,0%	65,1%	62,1%
39	Borsdorf	Einheitsgemeinde	54,2%	64,6%	59,4%
40	Bösenbrunn	Verwaltungsgemeinschaft	65,8%	65,6%	65,7%
41	Boxberg/O.L. / Hamor	Einheitsgemeinde	60,8%	69,7%	65,3%
42	Brand-Erbisdorf, Stadt	Einheitsgemeinde	41,7%	55,7%	48,7%
43	Brandis, Stadt	Einheitsgemeinde	43,8%	61,5%	52,7%
44	Breitenbrunn/Erzgeb.	Einheitsgemeinde	49,4%	60,2%	54,8%
45	Burgstädt, Stadt	Verwaltungsgemeinschaft	48,0%	62,1%	55,1%
46	Burkau	Einheitsgemeinde	62,9%	73,8%	68,4%
47	Burkhardtsdorf	Verwaltungsgemeinschaft	52,2%	65,1%	58,7%
48	Callenberg	Einheitsgemeinde	54,7%	68,3%	61,5%
49	Cavertitz	Einheitsgemeinde	60,2%	65,4%	62,8%
50	Claußnitz	Einheitsgemeinde	57,8%	70,5%	64,2%
51	Colditz, Stadt	Einheitsgemeinde	50,8%	59,9%	55,4%
52	Coswig, Stadt	Einheitsgemeinde	47,2%	62,2%	54,7%
53	Crimmitschau, Stadt	Verwaltungsgemeinschaft	44,0%	57,2%	50,6%
54	Crinitzberg	Verwaltungsgemeinschaft	53,1%	63,7%	58,4%
55	Crostwitz / Chróścicy	Verwaltungsverband	60,6%	71,7%	66,2%
56	Crottendorf	Einheitsgemeinde	58,7%	71,1%	64,9%
57	Cunewalde	Einheitsgemeinde	58,9%	70,5%	64,7%
58	Dahlen, Stadt	Einheitsgemeinde	49,7%	61,3%	55,5%
59	Delitzsch, Stadt	Einheitsgemeinde	42,4%	53,8%	48,1%
60	Demitz-Thumitz	Einheitsgemeinde	53,1%	64,0%	58,6%
61	Dennheritz	Verwaltungsgemeinschaft	66,2%	73,8%	70,0%
62	Deutschneudorf	Verwaltungsgemeinschaft	59,9%	67,4%	63,7%
63	Diera-Zehren	Einheitsgemeinde	60,5%	68,3%	64,4%
64	Dippoldiswalde, Stadt	Einheitsgemeinde	59,9%	68,4%	64,2%
65	Döbeln, Stadt	Einheitsgemeinde	46,5%	59,1%	52,8%
66	Doberschau-Gaußig / Dobruša-Huska	Einheitsgemeinde	51,5%	69,0%	60,3%
67	Doberschütz	Einheitsgemeinde	58,3%	69,7%	64,0%
68	Dohma	Verwaltungsgemeinschaft	55,4%	70,8%	63,1%

69	Dohna, Stadt	Verwaltungsgemeinschaft	54,6%	68,9%	61,8%
70	Dommitzsch, Stadt	Verwaltungsgemeinschaft	42,5%	54,9%	48,7%
71	Dorfchemnitz	Verwaltungsgemeinschaft	62,1%	68,9%	65,5%
72	Dorfhain	Verwaltungsgemeinschaft	62,8%	73,9%	68,4%
73	Drebach	Einheitsgemeinde	57,3%	69,9%	63,6%
74	Dreiheide	Verwaltungsgemeinschaft	48,1%	67,9%	58,0%
75	Dürrhennersdorf	Verwaltungsgemeinschaft	58,2%	66,7%	62,5%
76	Dürröhrsdorf-Dittersbach	Einheitsgemeinde	59,1%	41,8%	50,5%
77	Ebersbach	Einheitsgemeinde	62,6%	74,5%	68,6%
78	Ebersbach-Neugersdorf, Stadt	Einheitsgemeinde	46,6%	57,0%	51,8%
79	Ehrenfriedersdorf, Stadt	Einheitsgemeinde	56,5%	64,8%	60,7%
80	Eibenstock, Stadt	Einheitsgemeinde	46,7%	62,1%	54,4%
81	Eichigt	Verwaltungsgemeinschaft	57,5%	63,9%	60,7%
82	Eilenburg, Stadt	Einheitsgemeinde	41,7%	52,9%	47,3%
83	Ellefeld	Einheitsgemeinde	51,9%	64,8%	58,4%
84	Elsnig	Verwaltungsgemeinschaft	50,8%	64,6%	57,7%
85	Elsterberg, Stadt	Einheitsgemeinde	61,5%	72,4%	67,0%
86	Elsterheide / Halštrowska Hola	Einheitsgemeinde	62,9%	74,7%	68,8%
87	Elstertrebnitz	Verwaltungsgemeinschaft	62,9%	76,1%	69,5%
88	Elstra, Stadt	Einheitsgemeinde	60,0%	70,7%	65,4%
89	Elterlein, Stadt	Verwaltungsgemeinschaft	68,4%	71,1%	69,8%
90	Eppendorf	Einheitsgemeinde	54,0%	66,6%	60,3%
91	Erlau	Einheitsgemeinde	58,0%	70,4%	64,2%
92	Falkenstein/Vogtl., Stadt	Verwaltungsgemeinschaft	45,5%	55,8%	50,7%
93	Flöha, Stadt	Einheitsgemeinde	50,8%	62,6%	56,7%
94	Frankenberg/Sa., Stadt	Einheitsgemeinde	50,7%	59,7%	55,2%
95	Frankenthal	Verwaltungsgemeinschaft	52,5%	64,8%	58,7%
96	Frauenstein, Stadt	Einheitsgemeinde	56,4%	70,7%	63,6%
97	Fraureuth	Einheitsgemeinde	57,1%	62,6%	59,9%
98	Freiberg, Stadt	Einheitsgemeinde	47,9%	61,6%	54,8%
99	Freital, Stadt	Einheitsgemeinde	49,1%	61,2%	55,2%
100	Frohburg, Stadt	Einheitsgemeinde	50,7%	62,7%	56,7%
101	Gablenz / Jabłońc	Verwaltungsgemeinschaft	52,8%	69,7%	61,3%
102	Geithain, Stadt	Einheitsgemeinde	53,0%	60,3%	56,7%
103	Gelenau/Erzgeb.	Einheitsgemeinde	59,0%	73,1%	66,1%
104	Geringswalde, Stadt	Einheitsgemeinde	53,3%	63,4%	58,4%

105	Gersdorf	Einheitsgemeinde	53,4%	64,9%	59,2%
106	Geyer, Stadt	Verwaltungsgemeinschaft	57,5%	66,0%	61,8%
107	Glashütte, Stadt	Einheitsgemeinde	60,7%	73,1%	66,9%
108	Glaubitz	Verwaltungsgemeinschaft	55,8%	66,4%	61,1%
109	Glauchau, Stadt	Einheitsgemeinde	44,8%	58,1%	51,5%
110	Göda / Hodzjiz	Einheitsgemeinde	56,7%	70,3%	63,5%
111	Gohrisch	Verwaltungsgemeinschaft	64,8%	75,9%	70,4%
112	Görlitz, Stadt	Einheitsgemeinde	44,0%	58,7%	51,4%
113	Gornau/Erzgeb.	Verwaltungsgemeinschaft	58,7%	69,6%	64,2%
114	Gornsdorf	Verwaltungsgemeinschaft	50,8%	65,0%	57,9%
115	Grimma, Stadt	Einheitsgemeinde	44,8%	57,4%	51,1%
116	Gröditz, Stadt	Einheitsgemeinde	46,2%	57,3%	51,8%
117	Groitzsch, Stadt	Einheitsgemeinde	49,1%	60,6%	54,9%
118	Groß Düben / Dżewin	Verwaltungsgemeinschaft	77,9%	78,5%	78,2%
119	Großdubrau / Wulka Dubrawa	Einheitsgemeinde	58,9%	68,1%	63,5%
120	Großenhain, Stadt	Einheitsgemeinde	48,9%	59,9%	54,4%
121	Großharthau	Verwaltungsgemeinschaft	60,3%	70,8%	65,6%
122	Großhartmannsdorf	Einheitsgemeinde	62,1%	75,8%	69,0%
123	Großnaundorf	Verwaltungsgemeinschaft	67,4%	76,1%	71,8%
124	Großolbersdorf	Einheitsgemeinde	64,1%	73,2%	68,7%
125	Großpösna	Einheitsgemeinde	58,3%	72,0%	65,2%
126	Großpostwitz/O.L. / Budestecy	Verwaltungsgemeinschaft	58,3%	75,3%	66,8%
127	Großröhrsdorf, Stadt	Einheitsgemeinde	51,1%	62,8%	57,0%
128	Großrückerswalde	Einheitsgemeinde	65,1%	73,8%	69,5%
129	Großschirma, Stadt	Einheitsgemeinde	53,5%	68,5%	61,0%
130	Großschönau	Verwaltungsgemeinschaft	52,3%	63,4%	57,9%
131	Großschweidnitz	Verwaltungsgemeinschaft	48,7%	60,2%	54,5%
132	Großweitzschen	Einheitsgemeinde	54,7%	66,2%	60,5%
133	Grünbach, Höhenluftkurort	Verwaltungsgemeinschaft	58,1%	62,9%	60,5%
134	Grünhain-Beierfeld, Stadt	Einheitsgemeinde	46,8%	60,4%	53,6%
135	Grünhainichen	Verwaltungsverband	57,9%	66,3%	62,1%
136	Hähnichen	Verwaltungsgemeinschaft	55,7%	69,5%	62,6%
137	Hainewalde	Verwaltungsgemeinschaft	57,2%	69,8%	63,5%
138	Hainichen, Stadt	Einheitsgemeinde	50,4%	60,9%	55,7%
139	Halsbrücke	Einheitsgemeinde	53,7%	70,4%	62,1%
140	Hartenstein, Stadt	Einheitsgemeinde	55,0%	69,8%	62,4%
141	Hartha, Stadt	Einheitsgemeinde	45,1%	58,3%	51,7%

142	Hartmannsdorf	Einheitsgemeinde	58,8%	66,9%	62,9%
143	Hartmannsdorf b. Kirchberg	Verwaltungsgemeinschaft	59,7%	69,1%	64,4%
144	Hartmannsdorf- Reichenau	Verwaltungsgemeinschaft	64,5%	77,2%	70,9%
145	Haselbachtal	Einheitsgemeinde	58,4%	68,6%	63,5%
146	Heidenau, Stadt	Einheitsgemeinde	43,8%	59,8%	51,8%
147	Heidersdorf	Verwaltungsgemeinschaft	54,7%	66,5%	60,6%
148	Heinsdorfer- grund	Verwaltungsgemeinschaft	56,1%	66,0%	61,1%
149	Hermisdorf/Erz- geb.	Verwaltungsgemeinschaft	66,7%	74,5%	70,6%
150	Herrnhut, Stadt	Einheitsgemeinde	55,3%	64,5%	59,9%
151	Hirschfeld	Verwaltungsgemeinschaft	60,0%	72,1%	66,1%
152	Hirschstein	Einheitsgemeinde	60,2%	71,6%	65,9%
153	Hochkirch / Bu- kecy	Einheitsgemeinde	59,1%	73,6%	66,4%
154	Hohendubrau / Wysoka Dubrawa	Verwaltungsverband	59,7%	71,1%	65,4%
155	Hohenstein- Ernstthal, Stadt	Einheitsgemeinde	41,9%	58,5%	50,2%
156	Hohndorf	Einheitsgemeinde	49,1%	62,0%	55,6%
157	Hohnstein, Stadt	Einheitsgemeinde	60,1%	67,8%	64,0%
158	Horka	Verwaltungsverband	52,9%	67,1%	60,0%
159	Hoyerswerda, Stadt / Woje- recy	Einheitsgemeinde	38,6%	54,8%	46,7%
160	Jahnatal	Einheitsgemeinde			#DIV/0!
161	Jahnsdorf/Erz- geb.	Einheitsgemeinde	54,1%	70,3%	62,2%
162	Jesewitz	Verwaltungsverband	55,9%	70,1%	63,0%
163	Johanngeor- genstadt, Stadt	Einheitsgemeinde	47,9%	56,9%	52,4%
164	Jöhstadt, Stadt	Einheitsgemeinde	61,6%	71,6%	66,6%
165	Jonsdorf, Kurort	Verwaltungsgemeinschaft	62,9%	74,9%	68,9%
166	Käbschütztal	Einheitsgemeinde	57,5%	66,0%	61,8%
167	Kamenz, Stadt / Kamjenc	Einheitsgemeinde	48,1%	59,2%	53,7%
168	Kirchberg, Stadt	Verwaltungsgemeinschaft	46,5%	58,0%	52,3%
169	Kitzscher, Stadt	Einheitsgemeinde	47,7%	56,8%	52,3%
170	Klingenberg	Verwaltungsgemeinschaft	59,1%	70,9%	65,0%
171	Klingenthal, Stadt	Einheitsgemeinde	43,6%	57,6%	50,6%
172	Klipphausen	Einheitsgemeinde	56,6%	70,1%	63,4%
173	Kodersdorf	Verwaltungsverband	52,8%	71,8%	62,3%
174	Königsbrück, Stadt	Verwaltungsgemeinschaft	55,5%	66,8%	61,2%
175	Königsfeld	Verwaltungsgemeinschaft	56,5%	68,2%	62,4%
176	Königshain	Verwaltungsgemeinschaft	60,2%	74,8%	67,5%

177	Königshain-Wiederau	Einheitsgemeinde	57,6%	69,3%	63,5%
178	Königstein/Sächs. Schw., Stadt	Verwaltungsgemeinschaft	60,1%	68,8%	64,5%
179	Königswalde	Verwaltungsgemeinschaft	63,0%	75,7%	69,4%
180	Königswartha / Rakecy	Einheitsgemeinde	56,8%	65,8%	61,3%
181	Kottmar	Einheitsgemeinde	58,0%	68,2%	63,1%
182	Krauschwitz / Krušwica	Einheitsgemeinde	54,1%	66,3%	60,2%
183	Kreba-Neudorf / Chrjebja-Nowa Wjes	Verwaltungsgemeinschaft	73,6%	71,7%	72,7%
184	Kreischa	Einheitsgemeinde	58,5%	75,2%	66,9%
185	Kriebstein	Einheitsgemeinde	59,1%	67,9%	63,5%
186	Krostitz	Verwaltungsgemeinschaft	53,9%	68,7%	61,3%
187	Kubschütz / Kubšicy	Einheitsgemeinde	61,5%	73,9%	67,7%
188	Lampertswalde	Verwaltungsgemeinschaft	71,6%	75,6%	73,6%
189	Langenbernsdorf	Einheitsgemeinde	60,7%	70,7%	65,7%
190	Langenweißbach	Einheitsgemeinde	59,0%	70,4%	64,7%
191	Laußig	Einheitsgemeinde	54,5%	63,5%	59,0%
192	Laußnitz	Verwaltungsgemeinschaft	63,7%	73,5%	68,6%
193	Lauta, Stadt	Einheitsgemeinde	41,6%	55,0%	48,3%
194	Lauter-Bernsbach, Stadt	Einheitsgemeinde	47,1%	62,7%	54,9%
195	Lawalde	Verwaltungsgemeinschaft	61,2%	73,3%	67,3%
196	Leisnig, Stadt	Einheitsgemeinde	49,8%	62,7%	56,3%
197	Lengenfeld, Stadt	Einheitsgemeinde	47,2%	59,0%	53,1%
198	Leubsdorf	Einheitsgemeinde	56,0%	66,4%	61,2%
199	Leutersdorf	Einheitsgemeinde	54,5%	65,7%	60,1%
200	Lichtenau	Einheitsgemeinde	56,2%	71,3%	63,8%
201	Lichtenberg	Verwaltungsgemeinschaft	60,4%	75,1%	67,8%
202	Lichtenberg/Erzgeb.	Verwaltungsgemeinschaft	58,2%	65,6%	61,9%
203	Lichtenstein/Sa., Stadt	Verwaltungsgemeinschaft	50,2%	61,6%	55,9%
204	Lichtentanne	Einheitsgemeinde	50,5%	68,8%	59,7%
205	Liebschützberg	Einheitsgemeinde	55,8%	65,8%	60,8%
206	Liebstadt, Stadt	Verwaltungsgemeinschaft	66,5%	69,7%	68,1%
207	Limbach	Verwaltungsgemeinschaft	60,5%	70,4%	65,5%
208	Limbach-Oberfrohna, Stadt	Verwaltungsgemeinschaft	48,1%	62,1%	55,1%
209	Löbau, Stadt	Verwaltungsgemeinschaft	47,3%	58,2%	52,8%
210	Löbnitz	Einheitsgemeinde	60,2%	69,6%	64,9%
211	Lohmen	Verwaltungsgemeinschaft	62,5%	71,1%	66,8%
212	Lohsa / Łaz	Einheitsgemeinde	56,9%	69,3%	63,1%
213	Lommatzsch, Stadt	Einheitsgemeinde	53,8%	62,1%	58,0%

214	Lossatal	Einheitsgemeinde	55,4%	63,2%	59,3%
215	Lößnitz, Stadt	Einheitsgemeinde	45,6%	61,6%	53,6%
216	Lugau/Erzgeb., Stadt	Verwaltungsgemeinschaft	45,0%	61,8%	53,4%
217	Lunzenau, Stadt	Einheitsgemeinde	52,0%	63,6%	57,8%
218	Machern	Einheitsgemeinde	55,1%	67,0%	61,1%
219	Malschwitz / Malešecy	Einheitsgemeinde	60,2%	72,8%	66,5%
220	Marienberg, Stadt	Einheitsgemeinde	50,1%	62,5%	56,3%
221	Markersdorf	Einheitsgemeinde	61,6%	76,4%	69,0%
222	Markkleeberg, Stadt	Einheitsgemeinde	47,9%	64,8%	56,4%
223	Markneukir- chen, Stadt	Einheitsgemeinde	49,7%	62,8%	56,3%
224	Markranstädt, Stadt	Einheitsgemeinde	47,5%	62,9%	55,2%
225	Meerane, Stadt	Verwaltungsgemeinschaft	45,2%	60,1%	52,7%
226	Meißen, Stadt	Einheitsgemeinde	42,7%	54,0%	48,4%
227	Mildenaue	Einheitsgemeinde	60,8%	73,9%	67,4%
228	Mittelherwigs- dorf	Einheitsgemeinde	64,5%	70,1%	67,3%
229	Mittweida, Stadt	Verwaltungsgemeinschaft	48,9%	60,8%	54,9%
230	Mockrehna	Einheitsgemeinde	50,8%	64,3%	57,6%
231	Moritzburg	Einheitsgemeinde	56,9%	72,7%	64,8%
232	Mücka / Mikow	Verwaltungsverband	56,8%	68,6%	62,7%
233	Mügel, Stadt	Einheitsgemeinde	50,2%	58,3%	54,3%
234	Müglitztal	Verwaltungsgemeinschaft	60,5%	73,6%	67,1%
235	Mühlau	Verwaltungsgemeinschaft	61,2%	72,1%	66,7%
236	Mühlental	Verwaltungsgemeinschaft	60,4%	67,9%	64,2%
237	Mulda/Sa.	Einheitsgemeinde	52,4%	68,2%	60,3%
238	Muldenhammer	Einheitsgemeinde	55,9%	64,5%	60,2%
239	Mülsen	Einheitsgemeinde	54,8%	66,1%	60,5%
240	Naundorf	Einheitsgemeinde	58,4%	68,4%	63,4%
241	Naunhof, Stadt	Verwaltungsgemeinschaft	50,8%	66,7%	58,8%
242	Nebelschütz / Njebjelčicy	Verwaltungsverband	65,0%	79,4%	72,2%
243	Neißeau	Verwaltungsverband	60,5%	70,1%	65,3%
244	Neschwitz / Njeswačidło	Verwaltungsgemeinschaft	57,5%	69,1%	63,3%
245	Netzschkau, Stadt	Verwaltungsgemeinschaft	50,1%	60,5%	55,3%
246	Neuensalz	Verwaltungsgemeinschaft	50,5%	69,9%	60,2%
247	Neuhau- sen/Erzgeb.	Einheitsgemeinde	53,6%	63,6%	58,6%
248	Neukieritzsch	Einheitsgemeinde	51,5%	60,1%	55,8%
249	Neukirch	Verwaltungsgemeinschaft	50,1%	65,4%	57,8%
250	Neukirch/Lau- sitz	Einheitsgemeinde	54,3%	65,6%	60,0%
251	Neukir- chen/Erzgeb.	Einheitsgemeinde	53,5%	67,7%	60,6%

252	Neukirchen/Pleiße	Einheitsgemeinde	52,9%	65,4%	59,2%
253	Neumark	Einheitsgemeinde	56,3%	74,4%	65,4%
254	Neusalza-Spremberg, Stadt	Verwaltungsgemeinschaft	52,9%	66,2%	59,6%
255	Neustadt i. Sa., Stadt	Einheitsgemeinde	49,5%	62,8%	56,2%
256	Neustadt/Vogtl.	Verwaltungsgemeinschaft	54,3%	65,0%	59,7%
257	Niederau	Einheitsgemeinde	51,5%	71,2%	61,4%
258	Niederdorf	Verwaltungsgemeinschaft	58,3%	73,8%	66,1%
259	Niederfrohna	Verwaltungsgemeinschaft	58,4%	74,7%	66,6%
260	Niederwiesa	Einheitsgemeinde	56,9%	68,3%	62,6%
261	Niederwürschnitz	Verwaltungsgemeinschaft	52,6%	67,5%	60,1%
262	Niesky, Stadt	Einheitsgemeinde	49,4%	60,7%	55,1%
263	Nossen, Stadt	Einheitsgemeinde	45,1%	61,6%	53,4%
264	Nünchritz	Verwaltungsgemeinschaft	55,1%	67,1%	61,1%
265	Obergurig / Hornja Hórka	Verwaltungsgemeinschaft	63,5%	73,5%	68,5%
266	Oberlungwitz, Stadt	Einheitsgemeinde	48,2%	63,3%	55,8%
267	Oberschöna	Einheitsgemeinde	63,0%	74,8%	68,9%
268	Oberwiera	Verwaltungsgemeinschaft	59,6%	72,6%	66,1%
269	Oberwiesenthal, Kurort, Stadt	Einheitsgemeinde	63,2%	71,5%	67,4%
270	Oderwitz	Einheitsgemeinde	49,6%	62,2%	55,9%
271	Oederan, Stadt	Einheitsgemeinde	55,9%	68,8%	62,4%
272	Oelsnitz/Erzgeb., Stadt	Einheitsgemeinde	44,3%	57,9%	51,1%
273	Oelsnitz/Vogtl., Stadt	Verwaltungsgemeinschaft	43,3%	54,7%	49,0%
274	Ohorn	Verwaltungsgemeinschaft	48,9%	66,5%	57,7%
275	Olbernhau, Stadt	Einheitsgemeinde	53,4%	65,2%	59,3%
276	Olbersdorf	Verwaltungsgemeinschaft	52,9%	61,5%	57,2%
277	Oppach	Verwaltungsgemeinschaft	56,0%	64,3%	60,2%
278	Oschatz, Stadt	Einheitsgemeinde	42,3%	53,3%	47,8%
279	Oßling	Einheitsgemeinde	66,2%	74,2%	70,2%
280	Ostritz, Stadt	Einheitsgemeinde	57,8%	67,8%	62,8%
281	Ottendorf-Okrilla	Einheitsgemeinde	54,0%	69,1%	61,6%
282	Otterwisch	Verwaltungsgemeinschaft	55,7%	70,8%	63,3%
283	Oybin	Verwaltungsgemeinschaft	60,8%	72,6%	66,7%
284	Panschwitz-Kuckau / Pančicy-Kukow	Verwaltungsverband	61,2%	73,3%	67,3%
285	Parthenstein	Verwaltungsgemeinschaft	55,2%	70,2%	62,7%
286	Pausa-Mühltroff, Stadt	Einheitsgemeinde	58,6%	69,8%	64,2%
287	Pegau, Stadt	Verwaltungsgemeinschaft	49,0%	59,6%	54,3%
288	Penig, Stadt	Einheitsgemeinde	49,7%	63,4%	56,6%

289	Pirna, Stadt	Verwaltungsgemeinschaft	48,6%	61,5%	55,1%
290	Plauen, Stadt	Einheitsgemeinde	44,5%	58,2%	51,4%
291	Pockau-Lengefeld, Stadt	Einheitsgemeinde	67,0%	62,0%	64,5%
292	Pöhl	Einheitsgemeinde	56,9%	68,8%	62,9%
293	Priestewitz	Einheitsgemeinde	60,6%	73,9%	67,3%
294	Pulsnitz, Stadt	Verwaltungsgemeinschaft	53,8%	65,5%	59,7%
295	Puschwitz / Bóšicy	Verwaltungsgemeinschaft	52,2%	66,6%	59,4%
296	Quitzdorf am See	Verwaltungsverband	58,5%	69,7%	64,1%
297	Rabenau, Stadt	Einheitsgemeinde	59,9%	70,8%	65,4%
298	Räckelwitz / Worklecy	Verwaltungsverband	62,2%	69,8%	66,0%
299	Rackwitz	Einheitsgemeinde	45,8%	61,6%	53,7%
300	Radeberg, Stadt	Einheitsgemeinde	52,4%	62,5%	57,5%
301	Radebeul, Stadt	Einheitsgemeinde	53,4%	70,8%	62,1%
302	Radeburg, Stadt	Einheitsgemeinde	51,3%	67,6%	59,5%
303	Radibor / Radwor	Einheitsgemeinde	59,5%	72,3%	65,9%
304	Ralbitz-Rosenthal / Ralbicy-Róžant	Verwaltungsverband	63,3%	73,3%	68,3%
305	Rammenau	Verwaltungsgemeinschaft	64,3%	75,0%	69,7%
306	Raschau-Markersbach	Einheitsgemeinde	51,8%	63,8%	57,8%
307	Rathen, Kurort	Verwaltungsgemeinschaft	69,7%	79,1%	74,4%
308	Rathmannsdorf	Verwaltungsgemeinschaft	62,6%	71,1%	66,9%
309	Rechenberg-Bienenmühle	Einheitsgemeinde	61,5%	72,7%	67,1%
310	Regis-Breitungen, Stadt	Einheitsgemeinde	48,1%	58,2%	53,2%
311	Reichenbach im Vogtland, Stadt	Verwaltungsgemeinschaft	42,2%	55,0%	48,6%
312	Reichenbach/O.L., Stadt	Verwaltungsgemeinschaft	52,7%	65,9%	59,3%
313	Reinhardtsdorf-Schöna	Verwaltungsgemeinschaft	63,5%	74,8%	69,2%
314	Reinsberg	Einheitsgemeinde	57,5%	68,7%	63,1%
315	Reinsdorf	Einheitsgemeinde	51,4%	63,3%	57,4%
316	Remse	Verwaltungsgemeinschaft	53,3%	67,5%	60,4%
317	Riesa, Stadt	Einheitsgemeinde	43,1%	54,6%	48,9%
318	Rietschen / Rěčicy	Verwaltungsgemeinschaft	59,4%	68,9%	64,2%
319	Rochlitz, Stadt	Verwaltungsgemeinschaft	50,8%	63,7%	57,3%
320	Röderaue	Verwaltungsgemeinschaft	59,0%	67,3%	63,2%
321	Rodewisch, Stadt	Einheitsgemeinde	42,7%	63,2%	53,0%
322	Rosenbach	Verwaltungsgemeinschaft	58,1%	70,8%	64,5%

323	Rosenbach/Vogtl.	Einheitsgemeinde	53,9%	67,3%	60,6%
324	Rosenthal-Bielatal	Verwaltungsgemeinschaft	63,7%	71,7%	67,7%
325	Rossau	Einheitsgemeinde	61,6%	66,8%	64,2%
326	Roßwein, Stadt	Einheitsgemeinde	47,3%	59,2%	53,3%
327	Rötha, Stadt	Einheitsgemeinde	41,2%	60,4%	50,8%
328	Rothenburg/O.L., Stadt	Verwaltungsgemeinschaft	48,8%	60,3%	54,6%
329	Sayda, Stadt	Verwaltungsgemeinschaft	61,1%	64,1%	62,6%
330	Scheibenberg, Stadt	Verwaltungsgemeinschaft	64,1%	72,6%	68,4%
331	Schirgiswalde-Kirschau, Stadt	Einheitsgemeinde	58,8%	69,7%	64,3%
332	Schkeuditz, Stadt	Einheitsgemeinde	40,0%	52,3%	46,2%
333	Schleife / Slepö	Verwaltungsgemeinschaft	57,7%	68,6%	63,2%
334	Schleittau, Stadt	Verwaltungsgemeinschaft	53,5%	68,5%	61,0%
335	Schmölln-Putzkau	Einheitsgemeinde	58,4%	69,3%	63,9%
336	Schneeberg, Stadt	Einheitsgemeinde	48,9%	60,9%	54,9%
337	Schönau-Berzdorf a. d. Eigen	Verwaltungsgemeinschaft	59,2%	67,2%	63,2%
338	Schönbach	Verwaltungsgemeinschaft	53,8%	70,4%	62,1%
339	Schönberg	Verwaltungsgemeinschaft	69,6%	79,4%	74,5%
340	Schöneck/Vogtl., Stadt	Verwaltungsgemeinschaft	56,1%	68,4%	62,3%
341	Schönfeld	Verwaltungsgemeinschaft	64,1%	72,8%	68,5%
342	Schönheide	Einheitsgemeinde	56,4%	65,5%	61,0%
343	Schönwölkau	Verwaltungsgemeinschaft	54,7%	61,6%	58,2%
344	Schöpstal	Verwaltungsverband	63,3%	77,7%	70,5%
345	Schwarzenberg/Erzgeb., Stadt	Einheitsgemeinde	45,4%	60,5%	53,0%
346	Schwepnitz	Einheitsgemeinde	62,0%	71,1%	66,6%
347	Sebnitz, Stadt	Einheitsgemeinde	54,6%	65,4%	60,0%
348	Seelitz	Verwaltungsgemeinschaft	57,4%	68,5%	63,0%
349	Sehmatal	Einheitsgemeinde	53,1%	67,1%	60,1%
350	Seiffen/Erzgeb., Kurort	Verwaltungsgemeinschaft	59,8%	67,0%	63,4%
351	Seifhennersdorf, Stadt	Einheitsgemeinde	48,6%	60,7%	54,7%
352	Sohland a. d. Spree	Einheitsgemeinde	58,4%	69,7%	64,1%
353	Spreetal / Sprjewiny Dol	Einheitsgemeinde	64,8%	71,1%	68,0%
354	St. Egidien	Verwaltungsgemeinschaft	49,8%	65,7%	57,8%
355	Stadt Wehlen, Stadt	Verwaltungsgemeinschaft	60,4%	73,9%	67,2%
356	Stauchitz	Einheitsgemeinde	57,8%	67,0%	62,4%
357	Steina	Verwaltungsgemeinschaft	56,9%	73,6%	65,3%
358	Steinberg	Einheitsgemeinde	52,7%	65,6%	59,2%

359	Steinigtwolmsdorf	Einheitsgemeinde	58,1%	71,4%	64,8%
360	Stollberg/Erzgeb., Stadt	Verwaltungsgemeinschaft	45,5%	59,1%	52,3%
361	Stolpen, Stadt	Einheitsgemeinde	58,3%	68,8%	63,6%
362	Strehla, Stadt	Einheitsgemeinde	55,0%	62,9%	59,0%
363	Striegistal	Einheitsgemeinde	56,2%	66,7%	61,5%
364	Struppen	Verwaltungsgemeinschaft	62,0%	75,2%	68,6%
365	Stützengrün	Einheitsgemeinde	60,6%	71,4%	66,0%
366	Tannenberg	Verwaltungsgemeinschaft	68,9%	77,5%	73,2%
367	Taucha, Stadt	Einheitsgemeinde	43,6%	62,0%	52,8%
368	Taura	Verwaltungsgemeinschaft	51,3%	62,4%	56,9%
369	Thalheim/Erzgeb., Stadt	Einheitsgemeinde	49,2%	62,7%	56,0%
370	Thallwitz	Einheitsgemeinde	51,6%	66,3%	59,0%
371	Tharandt, Stadt	Verwaltungsgemeinschaft	59,7%	75,4%	67,6%
372	Thermalbad Wiesenbad	Einheitsgemeinde	61,5%	70,4%	66,0%
373	Theuma	Verwaltungsverband	71,5%	76,1%	73,8%
374	Thiendorf	Einheitsgemeinde	58,9%	72,1%	65,5%
375	Thum, Stadt	Einheitsgemeinde	57,4%	68,9%	63,2%
376	Tirpersdorf	Verwaltungsverband	51,0%	65,2%	58,1%
377	Torgau, Stadt	Verwaltungsgemeinschaft	38,9%	52,0%	45,5%
378	Trebendorf / Trjebin	Verwaltungsgemeinschaft	69,7%	74,6%	72,2%
379	Trebsen/Mulde, Stadt	Einheitsgemeinde	53,1%	64,8%	59,0%
380	Treuen, Stadt	Verwaltungsgemeinschaft	48,5%	60,2%	54,4%
381	Triebel/Vogtl.	Verwaltungsgemeinschaft	52,4%	64,1%	58,3%
382	Trossin	Verwaltungsgemeinschaft	58,3%	67,8%	63,1%
383	Vierkirchen	Verwaltungsgemeinschaft	55,7%	68,9%	62,3%
384	Wachau	Einheitsgemeinde	66,3%	75,6%	71,0%
385	Waldenburg, Stadt	Verwaltungsgemeinschaft	55,2%	66,5%	60,9%
386	Waldheim, Stadt	Einheitsgemeinde	47,4%	59,3%	53,4%
387	Waldhufen	Verwaltungsverband	56,5%	73,3%	64,9%
388	Wechselburg	Einheitsgemeinde	58,8%	73,7%	66,3%
389	Weinböhla	Einheitsgemeinde	53,8%	70,1%	62,0%
390	Weischlitz	Einheitsgemeinde	61,1%	71,6%	66,4%
391	Weißenberg, Stadt / Wóspork	Einheitsgemeinde	51,1%	69,4%	60,3%
392	Weißborn/Erzgeb.	Verwaltungsgemeinschaft	57,3%	68,9%	63,1%
393	Weißkeißel / Wuskidž	Verwaltungsgemeinschaft	55,1%	64,0%	59,6%
394	Weißwasser/O.L., Stadt / Běla Woda	Verwaltungsgemeinschaft	37,5%	52,2%	44,9%
395	Werda	Verwaltungsverband	52,5%	71,7%	62,1%
396	Werdau, Stadt	Einheitsgemeinde	44,0%	58,2%	51,1%
397	Wernsdorf	Einheitsgemeinde	51,7%	63,7%	57,7%

398	Wiedemar	Einheitsgemeinde	45,9%	55,4%	50,7%
399	Wildenfels, Stadt	Einheitsgemeinde	50,8%	67,8%	59,3%
400	Wilkau-Haßlau, Stadt	Einheitsgemeinde	42,3%	56,5%	49,4%
401	Wilsdruff, Stadt	Einheitsgemeinde	53,1%	69,7%	61,4%
402	Wilthen, Stadt	Einheitsgemeinde	53,1%	62,6%	57,9%
403	Wittichenau, Stadt / Kulow	Einheitsgemeinde	70,7%	72,2%	71,5%
404	Wolkenstein, Stadt	Einheitsgemeinde	52,6%	66,2%	59,4%
405	Wülknitz	Verwaltungsgemeinschaft	52,2%	65,0%	58,6%
406	Wurzen, Stadt	Einheitsgemeinde	41,6%	55,2%	48,4%
407	Zeithain	Einheitsgemeinde	54,5%	62,8%	58,7%
408	Zettlitz	Verwaltungsgemeinschaft	51,9%	62,7%	57,3%
409	Zittau, Stadt	Einheitsgemeinde	44,7%	57,1%	50,9%
410	Zschemplín	Verwaltungsverband	50,9%	62,3%	56,6%
411	Zschopau, Stadt	Verwaltungsgemeinschaft	46,5%	60,4%	53,5%
412	Zschorlau	Verwaltungsgemeinschaft	60,6%	67,4%	64,0%
413	Zwenkau, Stadt	Einheitsgemeinde	51,4%	63,5%	57,5%
414	Zwickau, Stadt	Einheitsgemeinde	41,1%	55,0%	48,1%
415	Zwönitz, Stadt	Verwaltungsgemeinschaft	55,8%	66,3%	61,1%

Quelle:

- Statistisches Landesamt des Freistaates Sachsen: Gemeinderatswahlen. Dresden, 2023a
- Statistisches Landesamt des Freistaates Sachsen: Statistischer Bericht: Gemeinderäte Endgültige Ergebnisse 2014. Kamenz, 2014
- Statistisches Landesamt des Freistaates Sachsen: Wahlen: Gemeinderatswahlen 2014. Kamenz, 2023c
- Statistisches Landesamt des Freistaates Sachsen: Wahlen: Gemeinderatswahlen 2019. Kamenz, 2023d

Erläuterung:

Aus den jeweiligen zurückliegenden Wahlbeteiligungen bei Gemeinderatswahlen wurde für jede kreisangehörige Gemeinde eine durchschnittliche Wahlbeteiligung (Mittelwert) bestimmt. In manchen Gemeinden konnte nicht für jede der Gemeinderatswahlen eine Wahlbeteiligung ermittelt werden. In diesen Fällen wurde der Mittelwert nur aus den Wahlbeteiligungen der übrigen Gemeinderatswahlen bestimmt.

Die Gemeinde Aue-Bad Schlema entstand am 01.01.2019 durch Zusammenschluss der Stadt Aue und der Gemeinde Bad Schlema, sodass nur für die Gemeinderatswahl im Jahr 2019 eine Wahlbeteiligung dieser Gemeinde vorliegt.

Für die Gemeinde Jahnatal (Lfd. Nr. 160) konnte keine durchschnittliche Wahlbeteiligung bestimmt werden, da seit der Schaffung der Gemeinde zum 01.01.2023 keine Gemeinderatswahl stattgefunden hat.

Anlage 7: Baden-Württemberg – kreisangehörige Gemeinden

Lfd. Nr.	Gemeinde	Gemeindetyp	Bevölkerung	Gemeindefläche in km ²	Bevölkerungsdichte EW/km ²
1	Aach, Stadt	Vereinbarte Verwaltungsgemeinschaft	2304	10,68	216
2	Aalen, Stadt	Vereinbarte Verwaltungsgemeinschaft (Erfüllende Gemeinde)	68351	146,58	466
3	Abstatt	Gemeindeverwaltungsverband	4993	9,66	517
4	Abtsgmünd	Einheitsgemeinde	7456	71,57	104
5	Achberg	Vereinbarte Verwaltungsgemeinschaft	1722	12,92	133
6	Achern, Stadt	Vereinbarte Verwaltungsgemeinschaft (Erfüllende Gemeinde)	25776	65,24	395
7	Achstetten	Vereinbarte Verwaltungsgemeinschaft	5075	23,38	217
8	Adelberg	Gemeindeverwaltungsverband	2018	9,49	213
9	Adelmannsfelden	Vereinbarte Verwaltungsgemeinschaft	1719	22,90	75
10	Adelsheim, Stadt	Gemeindeverwaltungsverband (Sitz)	5141	43,84	117
11	Affalterbach	Gemeindeverwaltungsverband	4468	10,15	440
12	Aglasterhausen	Gemeindeverwaltungsverband (Sitz)	4829	22,84	211
13	Ahorn	Vereinbarte Verwaltungsgemeinschaft	2232	53,93	41
14	Aichelberg	Gemeindeverwaltungsverband	1331	4,01	332
15	Aichhalden	Vereinbarte Verwaltungsgemeinschaft	4208	25,75	163
16	Aichstetten	Vereinbarte Verwaltungsgemeinschaft	2884	33,74	85
17	Aichtal, Stadt	Einheitsgemeinde	9919	23,60	420
18	Aichwald	Einheitsgemeinde	7595	14,67	518
19	Aidlingen	Gemeindeverwaltungsverband (Sitz)	9274	26,56	349
20	Aitern	Gemeindeverwaltungsverband	513	9,21	56
21	Aitrach	Vereinbarte Verwaltungsgemeinschaft	2795	30,20	93
22	Albbruck	Einheitsgemeinde	7495	39,70	189
23	Albershausen	Vereinbarte Verwaltungsgemeinschaft	4438	6,50	683
24	Albstadt, Stadt	Vereinbarte Verwaltungsgemeinschaft (Erfüllende Gemeinde)	45737	134,40	340
25	Aldingen	Vereinbarte Verwaltungsgemeinschaft	7567	22,17	341
26	Alfdorf	Einheitsgemeinde	7139	68,52	104
27	Allensbach	Vereinbarte Verwaltungsgemeinschaft	7204	26,53	272
28	Alleshausen	Gemeindeverwaltungsverband	546	11,29	48
29	Allmannsweiler	Gemeindeverwaltungsverband	328	4,10	80

30	Allmendingen	Vereinbarte Verwaltungsgemeinschaft (Erfüllende Gemeinde)	4630	45,87	101
31	Allmersbach im Tal	Vereinbarte Verwaltungsgemeinschaft	4998	7,96	628
32	Alpirsbach, Stadt	Einheitsgemeinde	6198	64,56	96
33	Altbach	Gemeindeverwaltungsverband	6378	3,34	1907
34	Altdorf	Gemeindeverwaltungsverband	4623	17,45	265
35	Altdorf	Gemeindeverwaltungsverband	1681	3,24	518
36	Altenriet	Gemeindeverwaltungsverband	1972	3,35	588
37	Altensteig, Stadt	Vereinbarte Verwaltungsgemeinschaft (Erfüllende Gemeinde)	10806	53,19	203
38	Altheim	Vereinbarte Verwaltungsgemeinschaft	622	7,80	80
39	Altheim	Vereinbarte Verwaltungsgemeinschaft	2108	23,73	89
40	Altheim (Alb)	Gemeindeverwaltungsverband	1736	25,77	67
41	Althengstett	Gemeindeverwaltungsverband (Sitz)	7876	19,16	411
42	Althütte	Vereinbarte Verwaltungsgemeinschaft	4270	18,16	235
43	Altlußheim	Vereinbarte Verwaltungsgemeinschaft	6278	15,96	393
44	Altshausen	Gemeindeverwaltungsverband (Sitz)	4087	20,48	200
45	Ammerbuch	Einheitsgemeinde	11318	48,04	236
46	Amstetten	Gemeindeverwaltungsverband	4125	49,80	83
47	Amtzell	Vereinbarte Verwaltungsgemeinschaft	4280	30,59	140
48	Angelbachtal	Vereinbarte Verwaltungsgemeinschaft	5103	17,92	285
49	Appenweiler	Einheitsgemeinde	10214	38,02	269
50	Argenbühl	Einheitsgemeinde	6632	76,42	87
51	Aspach	Vereinbarte Verwaltungsgemeinschaft	8253	35,45	233
52	Asperg, Stadt	Einheitsgemeinde	13486	5,80	2326
53	Assamstadt	Vereinbarte Verwaltungsgemeinschaft	2240	17,23	130
54	Asselfingen	Gemeindeverwaltungsverband	1026	12,86	80
55	Attenweiler	Vereinbarte Verwaltungsgemeinschaft	1947	27,20	72
56	Au	Gemeindeverwaltungsverband	1479	4,00	370
57	Au am Rhein	Gemeindeverwaltungsverband	3439	13,29	259
58	Auenwald	Vereinbarte Verwaltungsgemeinschaft	6717	19,75	340
59	Auggen	Gemeindeverwaltungsverband	2785	14,15	197
60	Aulendorf, Stadt	Einheitsgemeinde	10277	52,33	196
61	Backnang, Stadt	Vereinbarte Verwaltungsgemeinschaft (Erfüllende Gemeinde)	37460	39,38	951
62	Bad Bellingen	Vereinbarte Verwaltungsgemeinschaft	4856	16,93	287
63	Bad Boll	Gemeindeverwaltungsverband (Sitz)	5257	10,95	480

64	Bad Buchau, Stadt	Gemeindeverwaltungsverband (Sitz)	4405	23,74	186
65	Bad Ditzenbach	Vereinbarte Verwaltungsgemeinschaft	3736	25,44	147
66	Bad Dürnheim, Stadt	Einheitsgemeinde	13397	62,08	216
67	Bad Friedrichshall, Stadt	Vereinbarte Verwaltungsgemeinschaft (Erfüllende Gemeinde)	19505	24,71	789
68	Bad Herrenalb, Stadt	Vereinbarte Verwaltungsgemeinschaft (Erfüllende Gemeinde)	8131	33,01	246
69	Bad Krozingen, Stadt	Vereinbarte Verwaltungsgemeinschaft (Erfüllende Gemeinde)	21029	35,69	589
70	Bad Liebenzell, Stadt	Vereinbarte Verwaltungsgemeinschaft (Erfüllende Gemeinde)	9712	33,78	288
71	Bad Mergentheim, Stadt	Vereinbarte Verwaltungsgemeinschaft (Erfüllende Gemeinde)	24247	129,96	187
72	Bad Peterstal-Griesbach	Gemeindeverwaltungsverband	2732	41,20	66
73	Bad Rappenau, Stadt	Vereinbarte Verwaltungsgemeinschaft (Erfüllende Gemeinde)	21876	73,56	297
74	Bad Rippoldsau-Schapbach	Vereinbarte Verwaltungsgemeinschaft	2044	73,15	28
75	Bad Säckingen, Stadt	Vereinbarte Verwaltungsgemeinschaft (Erfüllende Gemeinde)	17552	25,35	692
76	Bad Saulgau, Stadt	Vereinbarte Verwaltungsgemeinschaft (Erfüllende Gemeinde)	17586	97,33	181
77	Bad Schönborn	Vereinbarte Verwaltungsgemeinschaft (Erfüllende Gemeinde)	12892	24,10	535
78	Bad Schussenried, Stadt	Vereinbarte Verwaltungsgemeinschaft (Erfüllende Gemeinde)	8925	55,01	162
79	Bad Teinach-Zavelstein, Stadt	Gemeindeverwaltungsverband (Sitz)	3175	25,17	126
80	Bad Überkingen	Vereinbarte Verwaltungsgemeinschaft	3869	24,04	161
81	Bad Urach, Stadt	Vereinbarte Verwaltungsgemeinschaft (Erfüllende Gemeinde)	12561	55,42	227
82	Bad Waldsee, Stadt	Vereinbarte Verwaltungsgemeinschaft (Erfüllende Gemeinde)	20175	108,55	186
83	Bad Wildbad, Stadt	Vereinbarte Verwaltungsgemeinschaft (Erfüllende Gemeinde)	10397	105,22	99
84	Bad Wimpfen, Stadt	Einheitsgemeinde	7286	19,38	376
85	Bad Wurzach, Stadt	Einheitsgemeinde	14827	182,24	81
86	Badenweiler	Gemeindeverwaltungsverband	4526	13,03	347
87	Bahlingen am Kaiserstuhl	Gemeindeverwaltungsverband	4388	12,66	347

88	Baienfurt	Gemeindeverwaltungsverband	7251	16,01	453
89	Baiersbronn	Einheitsgemeinde	14741	189,58	78
90	Baindt	Gemeindeverwaltungsverband	5308	23,07	230
91	Balgheim	Vereinbarte Verwaltungsgemeinschaft	1282	7,61	168
92	Balingen, Stadt	Vereinbarte Verwaltungsgemeinschaft (Erfüllende Gemeinde)	34604	90,32	383
93	Ballendorf	Gemeindeverwaltungsverband	652	14,22	46
94	Ballrechten-Dottingen	Vereinbarte Verwaltungsgemeinschaft	2428	6,61	367
95	Baltmannsweiler	Gemeindeverwaltungsverband	5676	18,55	306
96	Balzheim	Gemeindeverwaltungsverband	2121	17,57	121
97	Bammental	Gemeindeverwaltungsverband	6595	12,16	542
98	Bärenthal	Gemeindeverwaltungsverband	482	12,69	38
99	Bartholomä	Gemeindeverwaltungsverband	2056	20,75	99
100	Beilstein, Stadt	Gemeindeverwaltungsverband	6198	25,24	246
101	Beimerstetten	Vereinbarte Verwaltungsgemeinschaft	2494	14,34	174
102	Bempflingen	Gemeindeverwaltungsverband	3507	6,27	559
103	Benningen am Neckar	Gemeindeverwaltungsverband	6578	4,87	1349
104	Berg	Gemeindeverwaltungsverband	4554	28,42	160
105	Bergatreute	Vereinbarte Verwaltungsgemeinschaft	3204	23,17	138
106	Berghaupten	Vereinbarte Verwaltungsgemeinschaft	2437	9,68	252
107	Berghülen	Vereinbarte Verwaltungsgemeinschaft	2026	26,13	78
108	Berglen	Einheitsgemeinde	6556	25,86	253
109	Berkheim	Gemeindeverwaltungsverband	3036	25,02	121
110	Bermatingen	Gemeindeverwaltungsverband	4042	15,45	262
111	Bernau im Schwarzwald	Gemeindeverwaltungsverband	1956	38,00	51
112	Bernstadt	Gemeindeverwaltungsverband	2327	13,94	167
113	Besigheim, Stadt	Gemeindeverwaltungsverband (Sitz)	12772	16,83	759
114	Betzenweiler	Gemeindeverwaltungsverband	761	9,68	79
115	Beuren	Vereinbarte Verwaltungsgemeinschaft	3690	11,69	316
116	Beuron	Gemeindeverwaltungsverband	655	35,10	19
117	Biberach	Vereinbarte Verwaltungsgemeinschaft	3730	22,39	167
118	Biberach an der Riß, Stadt	Vereinbarte Verwaltungsgemeinschaft (Erfüllende Gemeinde)	33708	72,15	467
119	Biederbach	Gemeindeverwaltungsverband	1696	31,35	54
120	Bietigheim	Gemeindeverwaltungsverband	6478	13,90	466
121	Bietigheim-Bissingen, Stadt	Vereinbarte Verwaltungsgemeinschaft (Erfüllende Gemeinde)	43137	31,29	1379
122	Billigheim	Gemeindeverwaltungsverband (Sitz)	5979	48,94	122
123	Binau	Gemeindeverwaltungsverband	1394	4,83	289

124	Bingen	Gemeindeverwaltungsverband	2728	37,01	74
125	Binzen	Gemeindeverwaltungsverband (Sitz)	3005	5,81	517
126	Birenbach	Gemeindeverwaltungsverband	1947	2,50	779
127	Birkenfeld	Einheitsgemeinde	10119	19,04	531
128	Bischweier	Gemeindeverwaltungsverband	2996	4,60	652
129	Bisingen	Vereinbarte Verwaltungsgemeinschaft (Erfüllende Gemeinde)	9751	32,83	297
130	Bissingen an der Teck	Vereinbarte Verwaltungsgemeinschaft	3418	17,06	200
131	Bitz	Vereinbarte Verwaltungsgemeinschaft	3758	8,82	426
132	Blaubeuren, Stadt	Vereinbarte Verwaltungsgemeinschaft (Erfüllende Gemeinde)	12504	79,11	158
133	Blaufelden	Einheitsgemeinde	5303	90,17	59
134	Blaustein, Stadt	Einheitsgemeinde	16305	55,61	293
135	Blumberg, Stadt	Einheitsgemeinde	10103	98,72	102
136	Böbingen an der Rems	Gemeindeverwaltungsverband	4628	12,22	379
137	Böblingen, Stadt	Einheitsgemeinde	50470	39,04	1293
138	Bodelshausen	Vereinbarte Verwaltungsgemeinschaft	5819	13,83	421
139	Bodman-Ludwigshafen	Vereinbarte Verwaltungsgemeinschaft	4742	28,08	169
140	Bodnegg	Gemeindeverwaltungsverband	3150	24,57	128
141	Böhmenkirch	Einheitsgemeinde	5595	51,08	110
142	Böllen	Gemeindeverwaltungsverband	102	5,67	18
143	Bollschweil	Vereinbarte Verwaltungsgemeinschaft	2295	16,43	140
144	Boms	Gemeindeverwaltungsverband	721	9,56	75
145	Bondorf	Gemeindeverwaltungsverband	6177	17,54	352
146	Bonndorf im Schwarzwald, Stadt	Vereinbarte Verwaltungsgemeinschaft (Erfüllende Gemeinde)	6969	75,91	92
147	Bönnigheim, Stadt	Gemeindeverwaltungsverband (Sitz)	8238	20,13	409
148	Bopfingen, Stadt	Vereinbarte Verwaltungsgemeinschaft (Erfüllende Gemeinde)	11621	76,96	151
149	Börslingen	Gemeindeverwaltungsverband	168	6,28	27
150	Börtlingen	Gemeindeverwaltungsverband	1697	8,26	206
151	Bösingen	Gemeindeverwaltungsverband	3361	22,45	150
152	Böttingen	Vereinbarte Verwaltungsgemeinschaft	1380	16,31	85
153	Bötzingen	Gemeindeverwaltungsverband (Sitz)	5381	13,00	414
154	Boxberg, Stadt	Vereinbarte Verwaltungsgemeinschaft (Erfüllende Gemeinde)	6662	101,71	66
155	Brackenheim, Stadt	Vereinbarte Verwaltungsgemeinschaft (Erfüllende Gemeinde)	16219	45,75	355
156	Bräunlingen, Stadt	Gemeindeverwaltungsverband	5945	62,14	96

157	Braunsbach	Gemeindeverwaltungsverband (Sitz)	2509	52,87	47
158	Breisach am Rhein, Stadt	Vereinbarte Verwaltungsgemeinschaft (Erfüllende Gemeinde)	15588	54,59	286
159	Breitingen	Gemeindeverwaltungsverband	362	2,89	125
160	Breitnau	Vereinbarte Verwaltungsgemeinschaft	1755	39,90	44
161	Bretten, Stadt	Vereinbarte Verwaltungsgemeinschaft (Erfüllende Gemeinde)	29927	71,10	421
162	Bretzfeld	Einheitsgemeinde	12492	64,68	193
163	Brigachtal	Vereinbarte Verwaltungsgemeinschaft	5183	22,80	227
164	Bruchsal, Stadt	Vereinbarte Verwaltungsgemeinschaft (Erfüllende Gemeinde)	45644	93,04	491
165	Brühl	Einheitsgemeinde	14189	10,19	1392
166	Bubsheim	Gemeindeverwaltungsverband	1405	8,29	169
167	Buchen (Odenwald), Stadt	Einheitsgemeinde	17756	138,93	128
168	Buchenbach	Gemeindeverwaltungsverband	3125	38,98	80
169	Buchheim	Gemeindeverwaltungsverband	720	18,30	39
170	Buggingen	Gemeindeverwaltungsverband	4444	15,31	290
171	Bühl, Stadt	Vereinbarte Verwaltungsgemeinschaft (Erfüllende Gemeinde)	28833	73,18	394
172	Bühlertal	Einheitsgemeinde	8059	17,67	456
173	Bühlertann	Gemeindeverwaltungsverband	3060	23,59	130
174	Bühlerzell	Gemeindeverwaltungsverband	2063	49,30	42
175	Burgrieden	Vereinbarte Verwaltungsgemeinschaft	4145	21,86	190
176	Burgstetten	Vereinbarte Verwaltungsgemeinschaft	3694	10,29	359
177	Burladingen, Stadt	Einheitsgemeinde	12169	123,31	99
178	Büsing am Hochrhein	Vereinbarte Verwaltungsgemeinschaft	1548	7,62	203
179	Calw, Stadt	Vereinbarte Verwaltungsgemeinschaft (Erfüllende Gemeinde)	23742	59,88	397
180	Cleebronn	Vereinbarte Verwaltungsgemeinschaft	3153	17,09	184
181	Crailsheim, Stadt	Vereinbarte Verwaltungsgemeinschaft (Erfüllende Gemeinde)	34862	109,08	320
182	Creglingen, Stadt	Einheitsgemeinde	4605	117,23	39
183	Dachsberg (Südschwarzwald)	Gemeindeverwaltungsverband	1408	35,60	40
184	Daisendorf	Gemeindeverwaltungsverband	1568	2,44	643
185	Dauchingen	Vereinbarte Verwaltungsgemeinschaft	3844	10,03	383
186	Dautmergen	Gemeindeverwaltungsverband	442	4,54	97
187	Deckenpfronn	Vereinbarte Verwaltungsgemeinschaft	3378	11,41	296
188	Deggenhausertal	Gemeindeverwaltungsverband	4395	62,15	71

189	Deggingen	Vereinbarte Verwaltungsgemeinschaft (Erfüllende Gemeinde)	5316	22,71	234
190	Deilingen	Gemeindeverwaltungsverband	1848	10,91	169
191	Deißlingen	Vereinbarte Verwaltungsgemeinschaft	6232	32,15	194
192	Deizisau	Gemeindeverwaltungsverband	6893	5,17	1333
193	Denkendorf	Einheitsgemeinde	11277	13,05	864
194	Denkingen	Vereinbarte Verwaltungsgemeinschaft	2836	15,03	189
195	Denzlingen	Gemeindeverwaltungsverband (Sitz)	13686	16,94	808
196	Dettenhausen	Einheitsgemeinde	5430	11,02	493
197	Dettenheim	Vereinbarte Verwaltungsgemeinschaft	6706	30,89	217
198	Dettighofen	Gemeindeverwaltungsverband	1153	14,38	80
199	Dettingen an der Erms	Einheitsgemeinde	9743	15,79	617
200	Dettingen an der Iller	Gemeindeverwaltungsverband	2594	11,14	233
201	Dettingen unter Teck	Vereinbarte Verwaltungsgemeinschaft	6207	15,13	410
202	Dielheim	Vereinbarte Verwaltungsgemeinschaft	9071	22,67	400
203	Dietenheim, Stadt	Gemeindeverwaltungsverband (Sitz)	6859	18,75	366
204	Dietingen	Vereinbarte Verwaltungsgemeinschaft	4207	42,26	100
205	Dischingen	Einheitsgemeinde	4345	78,06	56
206	Ditzingen, Stadt	Einheitsgemeinde	24803	30,38	816
207	Dobel	Vereinbarte Verwaltungsgemeinschaft	2406	18,41	131
208	Dogern	Vereinbarte Verwaltungsgemeinschaft	2291	7,45	308
209	Donaueschingen, Stadt	Gemeindeverwaltungsverband (Sitz)	22150	104,69	212
210	Donzdorf, Stadt	Gemeindeverwaltungsverband (Sitz)	10795	39,82	271
211	Dormettingen	Gemeindeverwaltungsverband	1084	6,55	165
212	Dornhan, Stadt	Einheitsgemeinde	6144	44,91	137
213	Dornstadt	Vereinbarte Verwaltungsgemeinschaft (Erfüllende Gemeinde)	9036	59,23	153
214	Dornstetten, Stadt	Gemeindeverwaltungsverband (Sitz)	8112	24,20	335
215	Dörzbach	Gemeindeverwaltungsverband	2503	32,35	77
216	Dossenheim	Einheitsgemeinde	12498	14,15	883
217	Dotternhausen	Gemeindeverwaltungsverband	1855	10,01	185
218	Drackenstein	Gemeindeverwaltungsverband	439	5,68	77
219	Dunningen	Vereinbarte Verwaltungsgemeinschaft (Erfüllende Gemeinde)	6464	48,45	133
220	Durbach	Vereinbarte Verwaltungsgemeinschaft	4029	26,31	153
221	Dürbheim	Vereinbarte Verwaltungsgemeinschaft	1702	14,82	115

222	Durchhausen	Vereinbarte Verwaltungsgemeinschaft	1024	9,00	114
223	Durlangen	Gemeindeverwaltungsverband	2802	10,44	269
224	Dürmentingen	Vereinbarte Verwaltungsgemeinschaft	2575	24,12	107
225	Durmersheim	Gemeindeverwaltungsverband (Sitz)	12067	25,97	465
226	Dürnau	Gemeindeverwaltungsverband	2210	5,37	411
227	Dürnau	Gemeindeverwaltungsverband	468	7,28	64
228	Dußlingen	Gemeindeverwaltungsverband	6265	13,05	480
229	Ebenweiler	Gemeindeverwaltungsverband	1279	10,13	126
230	Eberbach, Stadt	Vereinbarte Verwaltungsgemeinschaft (Erfüllende Gemeinde)	14313	81,15	176
231	Eberdingen	Vereinbarte Verwaltungsgemeinschaft	6910	26,20	264
232	Eberhardzell	Vereinbarte Verwaltungsgemeinschaft	4605	59,72	77
233	Ebersbach an der Fils, Stadt	Vereinbarte Verwaltungsgemeinschaft (Erfüllende Gemeinde)	15531	26,26	591
234	Ebersbach-Musbach	Gemeindeverwaltungsverband	1714	26,84	64
235	Eberstadt	Gemeindeverwaltungsverband	3114	12,50	249
236	Ebhausen	Vereinbarte Verwaltungsgemeinschaft	4788	24,56	195
237	Ebringen	Vereinbarte Verwaltungsgemeinschaft	2908	8,18	356
238	Edingen-Neckarhausen	Einheitsgemeinde	14008	12,04	1164
239	Efringen-Kirchen	Einheitsgemeinde	8621	43,75	197
240	Egenhausen	Vereinbarte Verwaltungsgemeinschaft	2043	10,02	204
241	Egesheim	Gemeindeverwaltungsverband	632	7,67	82
242	Eggenstein-Leopoldshafen	Einheitsgemeinde	16546	26,11	634
243	Eggingen	Vereinbarte Verwaltungsgemeinschaft	1763	13,95	126
244	Ehingen (Donau), Stadt	Vereinbarte Verwaltungsgemeinschaft (Erfüllende Gemeinde)	26766	178,33	150
245	Ehningen	Gemeindeverwaltungsverband	9222	17,81	518
246	Ehrenkirchen	Vereinbarte Verwaltungsgemeinschaft (Erfüllende Gemeinde)	7631	37,76	202
247	Eichstegen	Gemeindeverwaltungsverband	537	14,25	38
248	Eichstetten am Kaiserstuhl	Gemeindeverwaltungsverband	3642	12,30	296
249	Eigeltingen	Vereinbarte Verwaltungsgemeinschaft	3896	59,27	66
250	Eimeldingen	Gemeindeverwaltungsverband	2526	3,55	711
251	Eisenbach (Hochschwarzwald)	Vereinbarte Verwaltungsgemeinschaft	2136	28,77	74
252	Eisingen	Gemeindeverwaltungsverband	4760	8,04	592
253	Eislingen/Fils, Stadt	Gemeindeverwaltungsverband (Sitz)	21329	16,41	1300

254	Elchesheim-Illingen	Gemeindeverwaltungsverband	3262	10,13	322
255	Ellenberg	Vereinbarte Verwaltungsgemeinschaft	1775	30,19	59
256	Ellhofen	Gemeindeverwaltungsverband	3804	5,86	649
257	Ellwangen (Jagst), Stadt	Vereinbarte Verwaltungsgemeinschaft (Erfüllende Gemeinde)	24600	127,38	193
258	Elzach, Stadt	Gemeindeverwaltungsverband (Sitz)	7347	75,28	98
259	Elztal	Vereinbarte Verwaltungsgemeinschaft	5834	46,62	125
260	Emeringen	Gemeindeverwaltungsverband	157	7,52	21
261	Emerkingen	Gemeindeverwaltungsverband	840	7,40	114
262	Emmendingen, Stadt	Vereinbarte Verwaltungsgemeinschaft (Erfüllende Gemeinde)	28207	33,78	835
263	Emmingen-Liptingen	Vereinbarte Verwaltungsgemeinschaft	4788	54,54	88
264	Empfingen	Vereinbarte Verwaltungsgemeinschaft	4201	18,29	230
265	Endingen am Kaiserstuhl, Stadt	Gemeindeverwaltungsverband (Sitz)	10296	26,70	386
266	Engelsbrand	Vereinbarte Verwaltungsgemeinschaft	4481	15,18	295
267	Engen, Stadt	Vereinbarte Verwaltungsgemeinschaft (Erfüllende Gemeinde)	11101	70,56	157
268	Engstingen	Vereinbarte Verwaltungsgemeinschaft (Erfüllende Gemeinde)	5215	31,52	165
269	Eningen unter Achalm	Einheitsgemeinde	11184	23,13	484
270	Enzklösterle	Vereinbarte Verwaltungsgemeinschaft	1348	20,18	67
271	Epfenbach	Gemeindeverwaltungsverband	2391	12,97	184
272	Epfendorf	Vereinbarte Verwaltungsgemeinschaft	3222	29,68	109
273	Eppelheim, Stadt	Einheitsgemeinde	15359	5,70	2696
274	Eppingen, Stadt	Vereinbarte Verwaltungsgemeinschaft (Erfüllende Gemeinde)	22001	88,58	248
275	Erbach, Stadt	Einheitsgemeinde	13797	63,29	218
276	Erdmannhausen	Gemeindeverwaltungsverband	5305	8,70	610
277	Eriskirch	Gemeindeverwaltungsverband	4967	14,61	340
278	Erkenbrechtsweiler	Gemeindeverwaltungsverband	2167	6,93	313
279	Erlenbach	Vereinbarte Verwaltungsgemeinschaft	5126	12,73	403
280	Erlenmoos	Vereinbarte Verwaltungsgemeinschaft	1795	24,26	74
281	Erligheim	Gemeindeverwaltungsverband	2896	6,19	468
282	Erolzheim	Gemeindeverwaltungsverband (Sitz)	3361	26,30	128
283	Ertingen	Vereinbarte Verwaltungsgemeinschaft	5360	37,74	142
284	Eschach	Gemeindeverwaltungsverband	1827	20,28	90
285	Eschbach	Vereinbarte Verwaltungsgemeinschaft	2499	10,03	249

286	Eschbronn	Vereinbarte Verwaltungsgemeinschaft	2084	10,98	190
287	Eschelbronn	Gemeindeverwaltungsverband	2706	8,23	329
288	Eschenbach	Gemeindeverwaltungsverband	2123	4,80	443
289	Essingen	Vereinbarte Verwaltungsgemeinschaft	6442	58,49	110
290	Esslingen am Neckar, Stadt	Einheitsgemeinde	92640	46,43	1995
291	Ettenheim, Stadt	Vereinbarte Verwaltungsgemeinschaft (Erfüllende Gemeinde)	13603	48,80	279
292	Ettlingen, Stadt	Einheitsgemeinde	39278	56,75	692
293	Eutingen im Gäu	Vereinbarte Verwaltungsgemeinschaft	5965	32,82	182
294	Fahrenbach	Vereinbarte Verwaltungsgemeinschaft	2709	16,41	165
295	Feldberg (Schwarzwald)	Vereinbarte Verwaltungsgemeinschaft	1877	24,97	75
296	Fellbach, Stadt	Einheitsgemeinde	45141	27,71	1629
297	Fichtenau	Gemeindeverwaltungsverband (Sitz)	4603	31,28	147
298	Fichtenberg	Gemeindeverwaltungsverband	2952	24,19	122
299	Filderstadt, Stadt	Einheitsgemeinde	45814	38,55	1188
300	Fischerbach	Vereinbarte Verwaltungsgemeinschaft	1762	20,29	87
301	Fischingen	Gemeindeverwaltungsverband	754	1,89	400
302	Flein	Gemeindeverwaltungsverband (Sitz)	7230	8,48	853
303	Fleischwangen	Gemeindeverwaltungsverband	680	5,81	117
304	Fluorn-Winzeln	Vereinbarte Verwaltungsgemeinschaft	3159	24,60	128
305	Forbach	Einheitsgemeinde	4573	131,86	35
306	Forchheim	Gemeindeverwaltungsverband	1442	10,78	134
307	Forchtenberg, Stadt	Gemeindeverwaltungsverband	5241	38,09	138
308	Forst	Vereinbarte Verwaltungsgemeinschaft	8074	11,46	704
309	Frankenhardt	Vereinbarte Verwaltungsgemeinschaft	4924	69,86	70
310	Freiamt	Vereinbarte Verwaltungsgemeinschaft	4212	52,90	80
311	Freiberg am Neckar, Stadt	Vereinbarte Verwaltungsgemeinschaft (Erfüllende Gemeinde)	16153	13,14	1230
312	Freudenberg, Stadt	Einheitsgemeinde	3737	34,76	108
313	Freudenstadt, Stadt	Vereinbarte Verwaltungsgemeinschaft (Erfüllende Gemeinde)	23704	87,54	271
314	Freudental	Gemeindeverwaltungsverband	2564	3,07	835
315	Frickenhausen	Vereinbarte Verwaltungsgemeinschaft	9232	11,35	814
316	Frickingen	Gemeindeverwaltungsverband	3093	26,43	117
317	Fridingen an der Donau, Stadt	Gemeindeverwaltungsverband	3100	22,47	138
318	Friedenweiler	Vereinbarte Verwaltungsgemeinschaft	2013	27,06	74

319	Friedrichshafen, Stadt	Vereinbarte Verwaltungsgemeinschaft (Erfüllende Gemeinde)	61561	69,93	880
320	Friesenheim	Einheitsgemeinde	13412	46,57	288
321	Friolzheim	Gemeindeverwaltungsverband	4176	8,54	489
322	Frittlingen	Vereinbarte Verwaltungsgemeinschaft	2148	8,79	244
323	Fröhd	Gemeindeverwaltungsverband	472	16,19	29
324	Fronreute	Gemeindeverwaltungsverband	4960	46,09	108
325	Furtwangen im Schwarzwald, Stadt	Vereinbarte Verwaltungsgemeinschaft (Erfüllende Gemeinde)	8876	82,57	107
326	Gaggenau, Stadt	Einheitsgemeinde	30059	65,01	462
327	Gaiberg	Gemeindeverwaltungsverband	2380	4,15	574
328	Gaienhofen	Gemeindeverwaltungsverband (Sitz)	3362	12,52	269
329	Gaildorf, Stadt	Gemeindeverwaltungsverband (Sitz)	12268	62,59	196
330	Gailingen am Hochrhein	Vereinbarte Verwaltungsgemeinschaft	2887	13,18	219
331	Gammelshausen	Gemeindeverwaltungsverband	1443	3,30	437
332	Gammertingen, Stadt	Gemeindeverwaltungsverband (Sitz)	6331	52,97	120
333	Gärtringen	Gemeindeverwaltungsverband (Sitz)	12657	20,21	626
334	Gäufelden	Gemeindeverwaltungsverband (Sitz)	9222	20,07	459
335	Gechingen	Gemeindeverwaltungsverband	3677	14,68	250
336	Geisingen, Stadt	Gemeindeverwaltungsverband (Sitz)	6347	73,75	86
337	Geislingen an der Steige, Stadt	Vereinbarte Verwaltungsgemeinschaft (Erfüllende Gemeinde)	28290	75,83	373
338	Geislingen, Stadt	Vereinbarte Verwaltungsgemeinschaft	5912	31,96	185
339	Gemmingen	Vereinbarte Verwaltungsgemeinschaft	5373	19,08	282
340	Gemrigheim	Gemeindeverwaltungsverband	4689	8,23	570
341	Gengenbach, Stadt	Vereinbarte Verwaltungsgemeinschaft (Erfüllende Gemeinde)	10946	61,90	177
342	Gerabronn, Stadt	Vereinbarte Verwaltungsgemeinschaft (Erfüllende Gemeinde)	4368	40,38	108
343	Gerlingen, Stadt	Einheitsgemeinde	19657	17,01	1156
344	Gernsbach, Stadt	Vereinbarte Verwaltungsgemeinschaft (Erfüllende Gemeinde)	14171	82,03	173
345	Gerstetten	Einheitsgemeinde	11737	92,43	127
346	Giengen an der Brenz, Stadt	Vereinbarte Verwaltungsgemeinschaft (Erfüllende Gemeinde)	19753	44,07	448
347	Gingen an der Fils	Gemeindeverwaltungsverband	4574	10,02	456
348	Glatten	Gemeindeverwaltungsverband	2460	15,52	159
349	Glottertal	Gemeindeverwaltungsverband	3178	30,74	103
350	Göggingen	Gemeindeverwaltungsverband	2493	11,38	219

351	Gomadingen	Vereinbarte Verwaltungsgemeinschaft	2252	45,83	49
352	Gomaringen	Gemeindeverwaltungsverband (Sitz)	9163	17,32	529
353	Gondelsheim	Vereinbarte Verwaltungsgemeinschaft	4095	14,86	276
354	Göppingen, Stadt	Vereinbarte Verwaltungsgemeinschaft (Erfüllende Gemeinde)	58061	59,21	981
355	Görwihl	Einheitsgemeinde	4189	50,41	83
356	Gosheim	Gemeindeverwaltungsverband (Sitz)	3802	9,32	408
357	Gottenheim	Gemeindeverwaltungsverband	2941	8,75	336
358	Gottmadingen	Vereinbarte Verwaltungsgemeinschaft (Erfüllende Gemeinde)	10750	23,58	456
359	Graben-Neudorf	Vereinbarte Verwaltungsgemeinschaft (Erfüllende Gemeinde)	12277	28,80	426
360	Grabenstetten	Vereinbarte Verwaltungsgemeinschaft	1673	14,53	115
361	Grafenau	Gemeindeverwaltungsverband	6861	13,04	526
362	Grafenberg	Vereinbarte Verwaltungsgemeinschaft	2766	3,50	790
363	Grafenhausen	Gemeindeverwaltungsverband	2235	48,54	46
364	Grenzach-Wyhlen	Einheitsgemeinde	14848	17,26	860
365	Griesingen	Vereinbarte Verwaltungsgemeinschaft	1048	8,15	129
366	Grömbach	Vereinbarte Verwaltungsgemeinschaft	608	12,18	50
367	Großbettlingen	Vereinbarte Verwaltungsgemeinschaft	4426	4,23	1046
368	Großbottwar, Stadt	Einheitsgemeinde	8403	25,51	329
369	Grosselfingen	Vereinbarte Verwaltungsgemeinschaft	2181	16,15	135
370	Großerlach	Gemeindeverwaltungsverband	2565	27,15	94
371	Großrinderfeld	Vereinbarte Verwaltungsgemeinschaft	4063	56,28	72
372	Gruibingen	Gemeindeverwaltungsverband	2235	23,05	97
373	Grundheim	Gemeindeverwaltungsverband	219	3,70	59
374	Grünkraut	Gemeindeverwaltungsverband (Sitz)	3166	17,15	185
375	Grünsfeld, Stadt	Vereinbarte Verwaltungsgemeinschaft (Erfüllende Gemeinde)	3654	44,72	82
376	Gschwend	Einheitsgemeinde	4882	54,52	90
377	Guggenhausen	Gemeindeverwaltungsverband	188	8,26	23
378	Güglingen, Stadt	Gemeindeverwaltungsverband (Sitz)	6411	16,27	394
379	Gundelfingen	Vereinbarte Verwaltungsgemeinschaft (Erfüllende Gemeinde)	11872	14,29	831
380	Gundelsheim, Stadt	Einheitsgemeinde	7516	38,44	196
381	Gunningen	Vereinbarte Verwaltungsgemeinschaft	769	5,44	141
382	Gutach (Schwarzwaldbahn)	Vereinbarte Verwaltungsgemeinschaft	2310	31,74	73

383	Gutach im Breisgau	Vereinbarte Verwaltungsgemeinschaft	4640	24,78	187
384	Gütenbach	Vereinbarte Verwaltungsgemeinschaft	1122	18,49	61
385	Gutenzell-Hürbel	Vereinbarte Verwaltungsgemeinschaft	1860	37,86	49
386	Häg-Ehrsberg	Vereinbarte Verwaltungsgemeinschaft	841	25,04	34
387	Hagnau am Bodensee	Gemeindeverwaltungsverband	1468	2,94	499
388	Haigerloch, Stadt	Einheitsgemeinde	10836	76,44	142
389	Haiterbach, Stadt	Vereinbarte Verwaltungsgemeinschaft	5978	28,92	207
390	Hambrücken	Vereinbarte Verwaltungsgemeinschaft	5616	10,98	512
391	Hardheim	Gemeindeverwaltungsverband	6795	87,08	78
392	Hardt	Vereinbarte Verwaltungsgemeinschaft	2512	10,60	237
393	Hardthausen am Kocher	Vereinbarte Verwaltungsgemeinschaft	4253	35,56	120
394	Hartheim am Rhein	Vereinbarte Verwaltungsgemeinschaft	4908	26,05	188
395	Hasel	Vereinbarte Verwaltungsgemeinschaft	1138	11,65	98
396	Haslach im Kinzigtal, Stadt	Vereinbarte Verwaltungsgemeinschaft (Erfüllende Gemeinde)	7152	18,67	383
397	Haßmersheim	Vereinbarte Verwaltungsgemeinschaft (Erfüllende Gemeinde)	5092	19,15	266
398	Hattenhofen	Gemeindeverwaltungsverband	2960	7,64	387
399	Hausach, Stadt	Vereinbarte Verwaltungsgemeinschaft (Erfüllende Gemeinde)	5737	36,07	159
400	Hausen am Bussen	Gemeindeverwaltungsverband	261	3,52	74
401	Hausen am Tann	Gemeindeverwaltungsverband	503	8,49	59
402	Hausen im Wiesental	Vereinbarte Verwaltungsgemeinschaft	2317	5,14	451
403	Hausen ob Verena	Vereinbarte Verwaltungsgemeinschaft	790	5,87	134
404	Häusern	Gemeindeverwaltungsverband	1307	8,88	147
405	Hayingen, Stadt	Gemeindeverwaltungsverband	2174	63,37	34
406	Hechingen, Stadt	Vereinbarte Verwaltungsgemeinschaft (Erfüllende Gemeinde)	19156	66,41	288
407	Heddesbach	Gemeindeverwaltungsverband	462	8,21	56
408	Heddesheim	Einheitsgemeinde	11859	14,71	806
409	Heidenheim an der Brenz, Stadt	Vereinbarte Verwaltungsgemeinschaft (Erfüllende Gemeinde)	49129	107,09	459
410	Heiligenberg	Gemeindeverwaltungsverband	3138	40,75	77
411	Heiligkreuzsteinach	Gemeindeverwaltungsverband	2582	19,60	132
412	Heimsheim, Stadt	Gemeindeverwaltungsverband	5469	14,30	383
413	Heiningen	Gemeindeverwaltungsverband (Sitz)	5120	12,45	411

414	Heitersheim, Stadt	Vereinbarte Verwaltungsgemeinschaft (Erfüllende Gemeinde)	6436	11,71	549
415	Helmstadt-Bargen	Gemeindeverwaltungsverband	3836	27,95	137
416	Hemmingen	Gemeindeverwaltungsverband	8061	12,34	653
417	Hemsbach, Stadt	Vereinbarte Verwaltungsgemeinschaft (Erfüllende Gemeinde)	11740	12,85	913
418	Herbertingen	Vereinbarte Verwaltungsgemeinschaft	4783	38,65	124
419	Herbolzheim, Stadt	Gemeindeverwaltungsverband	11156	35,48	314
420	Herbrechtingen, Stadt	Einheitsgemeinde	13070	58,63	223
421	Herdwangen-Schönach	Vereinbarte Verwaltungsgemeinschaft	3495	36,51	96
422	Hermaringen	Vereinbarte Verwaltungsgemeinschaft	2285	15,25	150
423	Heroldstatt	Gemeindeverwaltungsverband	2831	22,58	125
424	Herrenberg, Stadt	Vereinbarte Verwaltungsgemeinschaft (Erfüllende Gemeinde)	31918	65,70	486
425	Herrischried	Vereinbarte Verwaltungsgemeinschaft	2706	37,51	72
426	Hessigheim	Gemeindeverwaltungsverband	2509	5,03	499
427	Hettingen, Stadt	Gemeindeverwaltungsverband	1797	46,06	39
428	Heubach, Stadt	Gemeindeverwaltungsverband (Sitz)	9892	25,78	384
429	Heuchlingen	Gemeindeverwaltungsverband	1863	9,03	206
430	Heuweiler	Vereinbarte Verwaltungsgemeinschaft	1152	4,03	286
431	Hildrizhausen	Gemeindeverwaltungsverband	3594	12,16	296
432	Hilzingen	Einheitsgemeinde	8912	53,02	168
433	Hinterzarten	Vereinbarte Verwaltungsgemeinschaft (Erfüllende Gemeinde)	2608	33,37	78
434	Hirrlingen	Vereinbarte Verwaltungsgemeinschaft	3190	12,83	249
435	Hirschberg an der Bergstraße	Einheitsgemeinde	9764	12,35	791
436	Hochdorf	Gemeindeverwaltungsverband	4799	7,75	619
437	Hochdorf	Vereinbarte Verwaltungsgemeinschaft	2376	23,77	100
438	Höchenschwand	Gemeindeverwaltungsverband	2703	29,56	91
439	Hockenheim, Stadt	Vereinbarte Verwaltungsgemeinschaft (Erfüllende Gemeinde)	21620	34,84	621
440	Höfen an der Enz	Vereinbarte Verwaltungsgemeinschaft	1690	9,07	186
441	Hofstetten	Vereinbarte Verwaltungsgemeinschaft	1803	18,16	99
442	Hohberg	Vereinbarte Verwaltungsgemeinschaft	8178	28,95	283
443	Hohenfels	Vereinbarte Verwaltungsgemeinschaft	2082	30,49	68
444	Hohenstadt	Gemeindeverwaltungsverband	871	11,64	75
445	Hohenstein	Vereinbarte Verwaltungsgemeinschaft	3734	61,71	61

446	Hohentengen	Gemeindeverwaltungsverband	4236	36,61	116
447	Hohentengen am Hochrhein	Gemeindeverwaltungsverband	3941	27,59	143
448	Holzgerlingen, Stadt	Gemeindeverwaltungsverband (Sitz)	13453	13,39	1005
449	Holzkirch	Gemeindeverwaltungsverband	275	8,14	34
450	Holzmaden	Vereinbarte Verwaltungsgemeinschaft	2321	3,10	749
451	Höpfingen	Gemeindeverwaltungsverband	3014	30,48	99
452	Horb am Neckar, Stadt	Vereinbarte Verwaltungsgemeinschaft (Erfüllende Gemeinde)	25379	119,76	212
453	Horben	Gemeindeverwaltungsverband	1192	8,75	136
454	Horgenzell	Vereinbarte Verwaltungsgemeinschaft	5548	56,17	99
455	Hornberg, Stadt	Einheitsgemeinde	4242	54,45	78
456	Hoßkirch	Gemeindeverwaltungsverband	743	15,81	47
457	Hüffenhardt	Vereinbarte Verwaltungsgemeinschaft	2031	17,62	115
458	Hüfingen, Stadt	Gemeindeverwaltungsverband	7859	58,53	134
459	Hügelsheim	Vereinbarte Verwaltungsgemeinschaft	5129	14,91	344
460	Hülben	Vereinbarte Verwaltungsgemeinschaft	3022	6,41	472
461	Hüttisheim	Gemeindeverwaltungsverband	1493	10,36	144
462	Hüttlingen	Vereinbarte Verwaltungsgemeinschaft	6130	18,70	328
463	Ibach	Gemeindeverwaltungsverband	347	21,38	16
464	Iffezheim	Vereinbarte Verwaltungsgemeinschaft	5216	19,91	262
465	Igersheim	Vereinbarte Verwaltungsgemeinschaft	5524	42,83	129
466	Iggingen	Gemeindeverwaltungsverband	2577	11,39	226
467	Ihringen	Vereinbarte Verwaltungsgemeinschaft	6198	23,00	269
468	Illerkirchberg	Gemeindeverwaltungsverband (Sitz)	4919	11,45	430
469	Illerrieden	Gemeindeverwaltungsverband	3373	18,16	186
470	Illingen	Einheitsgemeinde	7797	29,39	265
471	Illmensee	Vereinbarte Verwaltungsgemeinschaft	2065	24,92	83
472	Ilsfeld	Gemeindeverwaltungsverband (Sitz)	9657	26,51	364
473	Ilishofen, Stadt	Gemeindeverwaltungsverband (Sitz)	6947	54,87	127
474	Ilvesheim	Einheitsgemeinde	9253	5,89	1570
475	Immendingen	Gemeindeverwaltungsverband	6473	74,05	87
476	Immenstaad am Bodensee	Vereinbarte Verwaltungsgemeinschaft	6513	9,28	702
477	Ingelfingen, Stadt	Vereinbarte Verwaltungsgemeinschaft	5442	46,48	117
478	Ingersheim	Vereinbarte Verwaltungsgemeinschaft	6425	11,55	556
479	Ingoldingen	Vereinbarte Verwaltungsgemeinschaft	3116	44,23	70

480	Inzigkofen	Gemeindeverwaltungsverband	2901	28,73	101
481	Inzlingen	Vereinbarte Verwaltungsgemeinschaft	2530	9,48	267
482	Irndorf	Gemeindeverwaltungsverband	695	14,56	48
483	Isny im Allgäu, Stadt	Einheitsgemeinde	14518	85,39	170
484	Ispringen	Einheitsgemeinde	5975	8,22	727
485	Ittlingen	Vereinbarte Verwaltungsgemeinschaft	2629	14,11	186
486	Jagsthausen	Vereinbarte Verwaltungsgemeinschaft	1909	17,68	108
487	Jagstzell	Vereinbarte Verwaltungsgemeinschaft	2325	37,95	61
488	Jestetten	Gemeindeverwaltungsverband (Sitz)	5221	20,62	253
489	Jettingen	Gemeindeverwaltungsverband	8001	21,11	379
490	Jungingen	Vereinbarte Verwaltungsgemeinschaft	1348	9,33	144
491	Kaisersbach	Vereinbarte Verwaltungsgemeinschaft	2448	27,94	88
492	Kämpfelbach	Gemeindeverwaltungsverband	6356	13,62	467
493	Kandern, Stadt	Vereinbarte Verwaltungsgemeinschaft (Erfüllende Gemeinde)	8348	62,26	134
494	Kanzach	Gemeindeverwaltungsverband	515	11,15	46
495	Kappel-Grafenhausen	Vereinbarte Verwaltungsgemeinschaft	5195	25,72	202
496	Kappelrodeck	Gemeindeverwaltungsverband (Sitz)	6146	17,93	343
497	Karlsbad	Einheitsgemeinde	15944	38,01	419
498	Karlsdorf-Neuthard	Vereinbarte Verwaltungsgemeinschaft	10746	14,02	767
499	Kehl, Stadt	Einheitsgemeinde	37378	75,07	498
500	Keltern	Einheitsgemeinde	9032	29,82	303
501	Kenzingen, Stadt	Gemeindeverwaltungsverband (Sitz)	10614	36,93	287
502	Kernen im Remstal	Einheitsgemeinde	15314	15,04	1018
503	Ketsch	Einheitsgemeinde	12995	16,52	787
504	Kieselbronn	Gemeindeverwaltungsverband	3034	8,63	352
505	Kippenheim	Vereinbarte Verwaltungsgemeinschaft	5586	20,85	268
506	Kirchardt	Vereinbarte Verwaltungsgemeinschaft	5994	21,50	279
507	Kirchberg an der Iller	Gemeindeverwaltungsverband	2149	18,64	115
508	Kirchberg an der Jagst, Stadt	Gemeindeverwaltungsverband	4379	40,93	107
509	Kirchberg an der Murr	Vereinbarte Verwaltungsgemeinschaft	3938	13,21	298
510	Kirchdorf an der Iller	Gemeindeverwaltungsverband	3960	22,85	173
511	Kirchentellinsfurt	Einheitsgemeinde	5653	10,99	514
512	Kirchheim am Neckar	Gemeindeverwaltungsverband	6220	8,52	730
513	Kirchheim am Ries	Vereinbarte Verwaltungsgemeinschaft	1787	21,05	85

514	Kirchheim unter Teck, Stadt	Vereinbarte Verwaltungsgemeinschaft (Erfüllende Gemeinde)	40954	40,47	1012
515	Kirchzarten	Gemeindeverwaltungsverband (Sitz)	10030	21,13	475
516	Kißlegg	Einheitsgemeinde	9162	92,45	99
517	Kleines Wiesental	Einheitsgemeinde	2838	77,82	36
518	Klettgau	Einheitsgemeinde	7638	45,87	167
519	Knittlingen, Stadt	Einheitsgemeinde	8158	26,33	310
520	Kohlberg	Vereinbarte Verwaltungsgemeinschaft	2335	4,38	533
521	Kolbingen	Gemeindeverwaltungsverband	1240	16,50	75
522	Köngen	Gemeindeverwaltungsverband	9831	12,52	786
523	Königheim	Vereinbarte Verwaltungsgemeinschaft	2982	61,21	49
524	Königsbach-Stein	Gemeindeverwaltungsverband (Sitz)	10179	33,71	302
525	Königsbronn	Einheitsgemeinde	7064	45,44	155
526	Königseggwald	Gemeindeverwaltungsverband	694	6,86	101
527	Königsfeld im Schwarzwald	Einheitsgemeinde	5939	40,20	148
528	Königsheim	Gemeindeverwaltungsverband	601	4,37	138
529	Konstanz, Universitätsstadt	Vereinbarte Verwaltungsgemeinschaft (Erfüllende Gemeinde)	84736	54,12	1566
530	Korb	Einheitsgemeinde	10942	8,45	1295
531	Korntal-Münchingen, Stadt	Einheitsgemeinde	19517	20,71	942
532	Kornwestheim, Stadt	Einheitsgemeinde	33681	14,65	2299
533	Kraichtal, Stadt	Einheitsgemeinde	14703	80,59	182
534	Krauchenwies	Gemeindeverwaltungsverband	5096	44,65	114
535	Krautheim, Stadt	Gemeindeverwaltungsverband (Sitz)	4664	52,90	88
536	Kreßberg	Gemeindeverwaltungsverband	3988	48,46	82
537	Kressbronn am Bodensee	Gemeindeverwaltungsverband (Sitz)	8600	20,42	421
538	Kronau	Vereinbarte Verwaltungsgemeinschaft	5966	10,90	547
539	Kuchen	Vereinbarte Verwaltungsgemeinschaft	5677	8,95	634
540	Külsheim, Stadt	Einheitsgemeinde	5250	81,43	64
541	Künzelsau, Stadt	Vereinbarte Verwaltungsgemeinschaft (Erfüllende Gemeinde)	15637	75,17	208
542	Kupferzell	Gemeindeverwaltungsverband	6318	54,28	116
543	Kuppenheim, Stadt	Gemeindeverwaltungsverband (Sitz)	8399	18,08	465
544	Kürnbach	Vereinbarte Verwaltungsgemeinschaft	2340	12,66	185
545	Küssaberg	Gemeindeverwaltungsverband (Sitz)	5422	26,17	207
546	Kusterdingen	Einheitsgemeinde	8714	24,24	359
547	Ladenburg, Stadt	Einheitsgemeinde	12076	19,00	636

548	Lahr/Schwarzwald, Stadt	Vereinbarte Verwaltungsgemeinschaft (Erfüllende Gemeinde)	47891	69,84	686
549	Laichingen, Stadt	Gemeindeverwaltungsverband (Sitz)	12118	69,83	174
550	Langenargen	Gemeindeverwaltungsverband	7658	15,27	501
551	Langenau, Stadt	Gemeindeverwaltungsverband (Sitz)	15501	75,03	207
552	Langenbrettach	Vereinbarte Verwaltungsgemeinschaft	3913	23,97	163
553	Langenburg, Stadt	Vereinbarte Verwaltungsgemeinschaft	1934	31,40	62
554	Langenenslingen	Vereinbarte Verwaltungsgemeinschaft	3554	88,33	40
555	Lauchheim, Stadt	Gemeindeverwaltungsverband	4787	40,86	117
556	Lauchringen	Vereinbarte Verwaltungsgemeinschaft	7992	12,77	626
557	Lauda-Königshofen, Stadt	Einheitsgemeinde	14469	94,44	153
558	Laudenbach	Vereinbarte Verwaltungsgemeinschaft	6430	10,29	625
559	Lauf	Vereinbarte Verwaltungsgemeinschaft	3993	15,00	266
560	Laufenburg (Baden), Stadt	Einheitsgemeinde	9045	23,57	384
561	Lauffen am Neckar, Stadt	Vereinbarte Verwaltungsgemeinschaft (Erfüllende Gemeinde)	11755	22,63	520
562	Laupheim, Stadt	Vereinbarte Verwaltungsgemeinschaft (Erfüllende Gemeinde)	22595	61,79	366
563	Lautenbach	Vereinbarte Verwaltungsgemeinschaft	1929	21,54	90
564	Lauterach	Gemeindeverwaltungsverband	603	13,76	44
565	Lauterbach	Vereinbarte Verwaltungsgemeinschaft	2834	19,97	142
566	Lauterstein, Stadt	Gemeindeverwaltungsverband	2561	23,31	110
567	Lehensteinsfeld	Gemeindeverwaltungsverband	2637	6,22	424
568	Leibertingen	Vereinbarte Verwaltungsgemeinschaft	2144	47,19	45
569	Leimen, Stadt	Einheitsgemeinde	27016	20,64	1309
570	Leinfelden-Echterdingen, Stadt	Einheitsgemeinde	40100	29,89	1342
571	Leingarten	Einheitsgemeinde	11772	23,47	502
572	Leinzell	Gemeindeverwaltungsverband (Sitz)	2061	2,11	975
573	Lenningen	Gemeindeverwaltungsverband (Sitz)	8259	41,43	199
574	Lenzkirch	Einheitsgemeinde	5023	57,92	87
575	Leonberg, Stadt	Einheitsgemeinde	48931	48,73	1004
576	Leutenbach	Gemeindeverwaltungsverband	11762	14,73	798
577	Leutkirch im Allgäu, Stadt	Vereinbarte Verwaltungsgemeinschaft (Erfüllende Gemeinde)	23056	174,97	132
578	Lichtenau, Stadt	Gemeindeverwaltungsverband	4975	27,62	180
579	Lichtenstein	Einheitsgemeinde	9194	34,24	269

580	Lichtenwald	Gemeindeverwaltungsverband	2676	10,80	248
581	Limbach	Vereinbarte Verwaltungsgemeinschaft (Erfüllende Gemeinde)	4544	43,59	104
582	Linkenheim-Hochstetten	Einheitsgemeinde	12081	23,60	512
583	Lobbach	Gemeindeverwaltungsverband	2353	14,91	158
584	Löchgau	Gemeindeverwaltungsverband	5720	10,95	522
585	Loffenau	Vereinbarte Verwaltungsgemeinschaft	2534	17,06	149
586	Löffingen, Stadt	Vereinbarte Verwaltungsgemeinschaft (Erfüllende Gemeinde)	7612	88,02	86
587	Lonsee	Gemeindeverwaltungsverband (Sitz)	5121	43,32	118
588	Lorch, Stadt	Einheitsgemeinde	10929	34,28	319
589	Lörrach, Stadt	Vereinbarte Verwaltungsgemeinschaft (Erfüllende Gemeinde)	49318	39,37	1253
590	Loßburg	Einheitsgemeinde	7604	79,25	96
591	Lottstetten	Gemeindeverwaltungsverband	2294	13,39	171
592	Löwenstein, Stadt	Vereinbarte Verwaltungsgemeinschaft	3369	23,46	144
593	Ludwigsburg, Stadt	Einheitsgemeinde	93117	43,34	2148
594	Magstadt	Einheitsgemeinde	9763	19,12	511
595	Mahlberg, Stadt	Vereinbarte Verwaltungsgemeinschaft	5326	16,59	321
596	Mahlstetten	Vereinbarte Verwaltungsgemeinschaft	805	12,20	66
597	Mainhardt	Einheitsgemeinde	6082	58,70	104
598	Malsburg-Marzell	Vereinbarte Verwaltungsgemeinschaft	1463	24,90	59
599	Malsch	Gemeindeverwaltungsverband	14616	51,24	285
600	Malsch	Einheitsgemeinde	3491	6,77	516
601	Malterdingen	Vereinbarte Verwaltungsgemeinschaft	3218	11,13	289
602	Marbach am Neckar, Stadt	Gemeindeverwaltungsverband (Sitz)	15797	18,06	875
603	March	Gemeindeverwaltungsverband (Sitz)	9269	17,79	521
604	Markdorf, Stadt	Gemeindeverwaltungsverband (Sitz)	14284	40,91	349
605	Markgröningen, Stadt	Einheitsgemeinde	14865	28,17	528
606	Marzell	Einheitsgemeinde	4949	34,92	142
607	Maselheim	Vereinbarte Verwaltungsgemeinschaft	4619	47,02	98
608	Massenbachhausen	Vereinbarte Verwaltungsgemeinschaft	3583	8,78	408
609	Mauer	Gemeindeverwaltungsverband	4136	6,29	657
610	Maulbronn, Stadt	Vereinbarte Verwaltungsgemeinschaft (Erfüllende Gemeinde)	6585	25,40	259
611	Maulburg	Vereinbarte Verwaltungsgemeinschaft	4257	9,75	437
612	Meckenbeuren	Einheitsgemeinde	13651	31,89	428

613	Meckesheim	Gemeindeverwaltungsverband (Sitz)	5200	16,33	319
614	Meersburg, Stadt	Gemeindeverwaltungsverband (Sitz)	6026	12,07	499
615	Mehrstetten	Vereinbarte Verwaltungsgemeinschaft	1456	17,10	85
616	Meißenheim	Vereinbarte Verwaltungsgemeinschaft	4073	21,35	191
617	Mengen, Stadt	Gemeindeverwaltungsverband (Sitz)	9850	49,82	198
618	Merdingen	Vereinbarte Verwaltungsgemeinschaft	2542	14,40	177
619	Merklingen	Gemeindeverwaltungsverband	2098	21,31	98
620	Merzhausen	Gemeindeverwaltungsverband (Sitz)	5284	2,76	1913
621	Meßkirch, Stadt	Vereinbarte Verwaltungsgemeinschaft (Erfüllende Gemeinde)	8513	76,22	112
622	Meßstetten, Stadt	Vereinbarte Verwaltungsgemeinschaft (Erfüllende Gemeinde)	10766	76,80	140
623	Metzingen, Stadt	Vereinbarte Verwaltungsgemeinschaft (Erfüllende Gemeinde)	22084	34,55	639
624	Michelbach an der Bilz	Vereinbarte Verwaltungsgemeinschaft	3597	17,68	203
625	Michelfeld	Vereinbarte Verwaltungsgemeinschaft	3837	35,22	109
626	Mietingen	Vereinbarte Verwaltungsgemeinschaft	4467	26,33	170
627	Mittelbiberach	Vereinbarte Verwaltungsgemeinschaft	4342	23,68	183
628	Möckmühl, Stadt	Vereinbarte Verwaltungsgemeinschaft (Erfüllende Gemeinde)	8244	49,60	166
629	Möggingen	Gemeindeverwaltungsverband	4267	10,27	415
630	Möggingen	Einheitsgemeinde	11218	9,95	1128
631	Mönchweiler	Vereinbarte Verwaltungsgemeinschaft	2964	9,56	310
632	Mönsheim	Gemeindeverwaltungsverband (Sitz)	2965	16,79	177
633	Moos	Gemeindeverwaltungsverband	3390	14,37	236
634	Moosburg	Gemeindeverwaltungsverband	214	1,85	115
635	Mosbach, Stadt	Vereinbarte Verwaltungsgemeinschaft (Erfüllende Gemeinde)	23307	62,16	375
636	Mössingen, Stadt	Vereinbarte Verwaltungsgemeinschaft (Erfüllende Gemeinde)	20567	50,03	411
637	Mötzingen	Gemeindeverwaltungsverband	3674	8,15	451
638	Mudau	Einheitsgemeinde	4932	107,49	46
639	Muggensturm	Vereinbarte Verwaltungsgemeinschaft	6234	11,56	539
640	Mühlacker, Stadt	Vereinbarte Verwaltungsgemeinschaft (Erfüllende Gemeinde)	26137	54,32	481
641	Mühlenbach	Vereinbarte Verwaltungsgemeinschaft	1682	31,22	54

642	Mühlhausen	Gemeindeverwaltungsverband	8733	15,30	571
643	Mühlhausen im Täle	Gemeindeverwaltungsverband	1095	6,33	173
644	Mühlhausen-Ehingen	Vereinbarte Verwaltungsgemeinschaft	3938	17,82	221
645	Mühlheim an der Donau, Stadt	Gemeindeverwaltungsverband (Sitz)	3577	21,74	165
646	Mühlingen	Vereinbarte Verwaltungsgemeinschaft	2666	32,67	82
647	Mulfingen	Gemeindeverwaltungsverband	3656	80,09	46
648	Müllheim, Stadt	Gemeindeverwaltungsverband (Sitz)	19188	57,91	331
649	Mundelsheim	Gemeindeverwaltungsverband	3460	10,20	339
650	Munderkingen, Stadt	Gemeindeverwaltungsverband (Sitz)	5385	13,07	412
651	Münsingen, Stadt	Vereinbarte Verwaltungsgemeinschaft (Erfüllende Gemeinde)	14524	116,93	124
652	Münstertal/Schwarzwald	Gemeindeverwaltungsverband	5108	67,74	75
653	Murg	Vereinbarte Verwaltungsgemeinschaft	6907	20,91	330
654	Murr	Gemeindeverwaltungsverband	6703	7,79	860
655	Murrhardt, Stadt	Einheitsgemeinde	13924	71,15	196
656	Mutlangen	Gemeindeverwaltungsverband (Sitz)	6799	8,79	774
657	Nagold, Stadt	Vereinbarte Verwaltungsgemeinschaft (Erfüllende Gemeinde)	22635	63,10	359
658	Nattheim	Vereinbarte Verwaltungsgemeinschaft	6278	44,99	140
659	Neckarbischofsheim, Stadt	Gemeindeverwaltungsverband	4111	26,41	156
660	Neckargemünd, Stadt	Gemeindeverwaltungsverband (Sitz)	13262	26,16	507
661	Neckargerach	Gemeindeverwaltungsverband (Sitz)	2328	15,31	152
662	Neckarsulm, Stadt	Vereinbarte Verwaltungsgemeinschaft (Erfüllende Gemeinde)	26292	24,94	1054
663	Neckartailfingen	Gemeindeverwaltungsverband	3917	8,23	476
664	Neckartenzlingen	Gemeindeverwaltungsverband (Sitz)	6356	9,03	704
665	Neckarwestheim	Vereinbarte Verwaltungsgemeinschaft	4091	13,98	293
666	Neckarzimmern	Vereinbarte Verwaltungsgemeinschaft	1469	8,17	180
667	Neenstetten	Gemeindeverwaltungsverband	845	8,30	102
668	Nehren	Gemeindeverwaltungsverband	4466	8,58	521
669	Neidenstein	Gemeindeverwaltungsverband	1756	6,48	271
670	Neidlingen	Vereinbarte Verwaltungsgemeinschaft	1799	12,63	142
671	Nellingen	Gemeindeverwaltungsverband	2058	35,77	58
672	Nerenstetten	Gemeindeverwaltungsverband	352	6,09	58
673	Neresheim, Stadt	Einheitsgemeinde	7978	118,51	67
674	Neubulach, Stadt	Gemeindeverwaltungsverband	5790	24,69	235

675	Neudenau, Stadt	Einheitsgemeinde	5427	32,91	165
676	Neuenburg am Rhein, Stadt	Einheitsgemeinde	12314	44,10	279
677	Neuenbürg, Stadt	Vereinbarte Verwaltungsgemeinschaft (Erfüllende Gemeinde)	8357	28,15	297
678	Neuenstadt am Kocher, Stadt	Vereinbarte Verwaltungsgemeinschaft (Erfüllende Gemeinde)	10211	41,17	248
679	Neuenstein, Stadt	Gemeindeverwaltungsverband (Sitz)	6646	47,84	139
680	Neuffen, Stadt	Vereinbarte Verwaltungsgemeinschaft (Erfüllende Gemeinde)	6251	17,43	359
681	Neufra	Gemeindeverwaltungsverband	1828	28,40	64
682	Neuhausen	Gemeindeverwaltungsverband	5217	29,75	175
683	Neuhausen auf den Fildern	Einheitsgemeinde	12150	12,46	975
684	Neuhausen ob Eck	Vereinbarte Verwaltungsgemeinschaft	3840	46,25	83
685	Neukirch	Vereinbarte Verwaltungsgemeinschaft	2711	26,59	102
686	Neuler	Vereinbarte Verwaltungsgemeinschaft	3206	36,27	88
687	Neulingen	Gemeindeverwaltungsverband (Sitz)	6670	23,19	288
688	Neulußheim	Vereinbarte Verwaltungsgemeinschaft	7133	3,38	2107
689	Neunkirchen	Gemeindeverwaltungsverband	1853	15,92	116
690	Neuried	Einheitsgemeinde	9841	57,84	170
691	Neustetten	Vereinbarte Verwaltungsgemeinschaft	3758	15,87	237
692	Neuweiler	Gemeindeverwaltungsverband	3198	51,29	62
693	Niedereschach	Vereinbarte Verwaltungsgemeinschaft	5980	33,08	181
694	Niedernhall, Stadt	Gemeindeverwaltungsverband (Sitz)	4061	17,71	229
695	Niederstetten, Stadt	Einheitsgemeinde	4836	104,05	46
696	Niederstotzingen, Stadt	Gemeindeverwaltungsverband	4778	29,81	160
697	Niefern-Öschelbronn	Einheitsgemeinde	12345	22,02	561
698	Nordheim	Vereinbarte Verwaltungsgemeinschaft	8407	12,71	661
699	Nordrach	Vereinbarte Verwaltungsgemeinschaft	1847	37,75	49
700	Notzingen	Vereinbarte Verwaltungsgemeinschaft	3610	7,70	469
701	Nufringen	Vereinbarte Verwaltungsgemeinschaft	5920	10,04	590
702	Nürtingen, Stadt	Vereinbarte Verwaltungsgemeinschaft (Erfüllende Gemeinde)	40885	46,88	872
703	Nusplingen	Vereinbarte Verwaltungsgemeinschaft	1865	20,76	90
704	Nußloch	Einheitsgemeinde	11271	13,58	830

705	Oberboihingen	Vereinbarte Verwaltungsgemeinschaft	5616	6,31	890
706	Oberderdingen	Vereinbarte Verwaltungsgemeinschaft (Erfüllende Gemeinde)	11517	33,57	343
707	Oberdischingen	Vereinbarte Verwaltungsgemeinschaft	2245	8,82	254
708	Obergröningen	Gemeindeverwaltungsverband	436	5,86	74
709	Oberharmersbach	Vereinbarte Verwaltungsgemeinschaft	2442	40,92	60
710	Oberhausen-Rheinhausen	Gemeindeverwaltungsverband	9667	18,92	511
711	Oberkirch, Stadt	Vereinbarte Verwaltungsgemeinschaft (Erfüllende Gemeinde)	19929	69,10	288
712	Oberkochen, Stadt	Einheitsgemeinde	7884	23,55	335
713	Obermarchtal	Gemeindeverwaltungsverband	1311	26,59	49
714	Oberndorf am Neckar, Stadt	Vereinbarte Verwaltungsgemeinschaft (Erfüllende Gemeinde)	14372	55,92	257
715	Obernheim	Vereinbarte Verwaltungsgemeinschaft	1505	15,01	100
716	Oberreichenbach	Vereinbarte Verwaltungsgemeinschaft	2931	35,98	81
717	Oberried	Gemeindeverwaltungsverband	2833	66,32	43
718	Oberriexingen, Stadt	Vereinbarte Verwaltungsgemeinschaft	3340	8,16	409
719	Oberrot	Gemeindeverwaltungsverband	3556	37,94	94
720	Obersontheim	Gemeindeverwaltungsverband (Sitz)	5404	54,84	99
721	Oberstadion	Gemeindeverwaltungsverband	1597	15,78	101
722	Oberstenfeld	Einheitsgemeinde	7941	21,10	376
723	Obersulm	Vereinbarte Verwaltungsgemeinschaft (Erfüllende Gemeinde)	13903	31,08	447
724	Oberteuringen	Gemeindeverwaltungsverband	5004	20,08	249
725	Oberwolfach	Vereinbarte Verwaltungsgemeinschaft	2574	51,26	50
726	Obrigheim	Vereinbarte Verwaltungsgemeinschaft	5407	24,25	223
727	Ochsenhausen, Stadt	Vereinbarte Verwaltungsgemeinschaft (Erfüllende Gemeinde)	8991	59,96	150
728	Oedheim	Vereinbarte Verwaltungsgemeinschaft	6544	21,24	308
729	Offenau	Vereinbarte Verwaltungsgemeinschaft	2961	5,66	523
730	Offenburg, Stadt	Vereinbarte Verwaltungsgemeinschaft (Erfüllende Gemeinde)	60857	78,37	777
731	Ofterdingen	Vereinbarte Verwaltungsgemeinschaft	5376	15,15	355
732	Oftersheim	Einheitsgemeinde	12213	12,78	956
733	Oggelshausen	Gemeindeverwaltungsverband	955	13,11	73
734	Ohlsbach	Vereinbarte Verwaltungsgemeinschaft	3340	11,14	300

735	Ohmden	Vereinbarte Verwaltungsgemeinschaft	1714	5,55	309
736	Öhningen	Gemeindeverwaltungsverband	3632	28,18	129
737	Öhringen, Stadt	Vereinbarte Verwaltungsgemeinschaft (Erfüllende Gemeinde)	25049	67,79	370
738	Ölbronn-Dürrn	Gemeindeverwaltungsverband	3448	15,64	221
739	Öllingen	Gemeindeverwaltungsverband	563	8,09	70
740	Öpfingen	Vereinbarte Verwaltungsgemeinschaft	2368	8,88	267
741	Oppenau, Stadt	Gemeindeverwaltungsverband (Sitz)	4821	72,98	66
742	Oppenweiler	Vereinbarte Verwaltungsgemeinschaft	4334	19,80	219
743	Orsingen-Nenzingen	Vereinbarte Verwaltungsgemeinschaft	3540	22,23	159
744	Ortenberg	Vereinbarte Verwaltungsgemeinschaft	3423	5,66	605
745	Ostelsheim	Gemeindeverwaltungsverband	2507	9,23	272
746	Osterburken, Stadt	Gemeindeverwaltungsverband (Sitz)	6577	47,32	139
747	Ostfildern, Stadt	Einheitsgemeinde	39376	22,81	1726
748	Ostrach	Einheitsgemeinde	6909	108,89	63
749	Östringen, Stadt	Einheitsgemeinde	13012	53,28	244
750	Ötigheim	Vereinbarte Verwaltungsgemeinschaft	5017	10,98	457
751	Ötisheim	Vereinbarte Verwaltungsgemeinschaft	4692	14,26	329
752	Ottenbach	Gemeindeverwaltungsverband	2453	11,90	206
753	Ottenhöfen im Schwarzwald	Gemeindeverwaltungsverband	3214	25,26	127
754	Ottersweier	Vereinbarte Verwaltungsgemeinschaft	6468	29,21	221
755	Owen, Stadt	Gemeindeverwaltungsverband	3388	9,70	349
756	Owingen	Vereinbarte Verwaltungsgemeinschaft	4507	36,73	123
757	Pfaffenhofen	Gemeindeverwaltungsverband	2424	12,04	201
758	Pfaffenweiler	Vereinbarte Verwaltungsgemeinschaft	2615	3,61	725
759	Pfalzgrafenweiler	Vereinbarte Verwaltungsgemeinschaft (Erfüllende Gemeinde)	7100	44,69	159
760	Pfedelbach	Vereinbarte Verwaltungsgemeinschaft	9171	41,29	222
761	Pfinztal	Einheitsgemeinde	18699	31,05	602
762	Pfronstetten	Gemeindeverwaltungsverband	1519	54,09	28
763	Pfullendorf, Stadt	Vereinbarte Verwaltungsgemeinschaft (Erfüllende Gemeinde)	13501	90,50	149
764	Pfullingen, Stadt	Einheitsgemeinde	18749	30,14	622
765	Philippsburg, Stadt	Gemeindeverwaltungsverband (Sitz)	13713	50,54	271
766	Plankstadt	Einheitsgemeinde	10309	8,50	1212
767	Pleidelsheim	Vereinbarte Verwaltungsgemeinschaft	6332	10,18	622

768	Pliezhausen	Vereinbarte Verwaltungsgemeinschaft (Erfüllende Gemeinde)	9779	17,31	565
769	Plochingen, Stadt	Gemeindeverwaltungsverband (Sitz)	14433	10,64	1357
770	Plüderhausen	Gemeindeverwaltungsverband (Sitz)	9683	26,12	371
771	Radolfzell am Bodensee, Stadt	Einheitsgemeinde	31582	58,55	539
772	Rainau	Vereinbarte Verwaltungsgemeinschaft	3343	25,47	131
773	Rammingen	Gemeindeverwaltungsverband	1337	14,03	95
774	Rangendingen	Vereinbarte Verwaltungsgemeinschaft	5283	21,66	244
775	Rastatt, Stadt	Vereinbarte Verwaltungsgemeinschaft (Erfüllende Gemeinde)	50441	58,98	855
776	Ratshausen	Gemeindeverwaltungsverband	752	5,76	131
777	Rauenberg, Stadt	Gemeindeverwaltungsverband (Sitz)	8728	11,12	785
778	Ravensburg, Stadt	Gemeindeverwaltungsverband (Sitz)	50928	92,05	553
779	Ravenstein, Stadt	Gemeindeverwaltungsverband	2948	55,97	53
780	Rechberghausen	Gemeindeverwaltungsverband (Sitz)	5420	6,40	846
781	Rechtenstein	Gemeindeverwaltungsverband	303	3,78	80
782	Reichartshausen	Gemeindeverwaltungsverband	2103	10,00	210
783	Reichenau	Vereinbarte Verwaltungsgemeinschaft	5250	12,71	413
784	Reichenbach am Heuberg	Gemeindeverwaltungsverband	468	6,10	77
785	Reichenbach an der Fils	Gemeindeverwaltungsverband (Sitz)	8357	7,43	1125
786	Reilingen	Vereinbarte Verwaltungsgemeinschaft	8075	16,35	494
787	Remchingen	Einheitsgemeinde	11881	24,06	494
788	Remseck am Neckar, Stadt	Einheitsgemeinde	26346	22,82	1155
789	Remshalden	Einheitsgemeinde	14071	15,14	929
790	Renchen, Stadt	Vereinbarte Verwaltungsgemeinschaft	7414	32,08	231
791	Renningen, Stadt	Einheitsgemeinde	18435	31,15	592
792	Renquishausen	Gemeindeverwaltungsverband	761	7,71	99
793	Reute	Gemeindeverwaltungsverband	2841	4,79	593
794	Reutlingen, Stadt	Einheitsgemeinde	116456	87,04	1338
795	Rheinau, Stadt	Einheitsgemeinde	11249	73,50	153
796	Rheinfeld (Baden), Stadt	Vereinbarte Verwaltungsgemeinschaft (Erfüllende Gemeinde)	33045	62,84	526
797	Rheinhausen	Gemeindeverwaltungsverband	4045	22,00	184
798	Rheinmünster	Gemeindeverwaltungsverband (Sitz)	6945	42,50	163
799	Rheinstetten, Stadt	Einheitsgemeinde	20301	32,31	628
800	Rickenbach	Vereinbarte Verwaltungsgemeinschaft	3916	34,65	113

801	Riederich	Vereinbarte Verwaltungsgemeinschaft	4330	4,64	934
802	Riedhausen	Gemeindeverwaltungsverband	742	8,41	88
803	Riedlingen, Stadt	Vereinbarte Verwaltungsgemeinschaft (Erfüllende Gemeinde)	10741	64,96	165
804	Riegel am Kaiserstuhl	Gemeindeverwaltungsverband	4035	18,33	220
805	Rielasingen-Worblingen	Vereinbarte Verwaltungsgemeinschaft	11995	18,59	645
806	Riesbürg	Vereinbarte Verwaltungsgemeinschaft	2277	17,97	127
807	Rietheim-Weilheim	Vereinbarte Verwaltungsgemeinschaft	2843	11,98	237
808	Ringsheim	Vereinbarte Verwaltungsgemeinschaft	2446	11,31	216
809	Rohrdorf	Vereinbarte Verwaltungsgemeinschaft	1980	3,92	505
810	Roigheim	Vereinbarte Verwaltungsgemeinschaft	1457	14,01	104
811	Römerstein	Vereinbarte Verwaltungsgemeinschaft	4058	46,04	88
812	Rosenberg	Vereinbarte Verwaltungsgemeinschaft	2677	41,02	65
813	Rosenberg	Gemeindeverwaltungsverband	2074	40,94	51
814	Rosenfeld, Stadt	Einheitsgemeinde	6436	51,11	126
815	Rosengarten	Vereinbarte Verwaltungsgemeinschaft	5236	31,01	169
816	Rot am See	Gemeindeverwaltungsverband (Sitz)	5475	74,80	73
817	Rot an der Rot	Gemeindeverwaltungsverband (Sitz)	4576	63,41	72
818	Rottenacker	Gemeindeverwaltungsverband	2217	10,29	215
819	Rottenburg am Neckar, Stadt	Vereinbarte Verwaltungsgemeinschaft (Erfüllende Gemeinde)	43843	142,26	308
820	Rottweil, Stadt	Vereinbarte Verwaltungsgemeinschaft (Erfüllende Gemeinde)	24984	71,76	348
821	Rudersberg	Einheitsgemeinde	11330	39,37	288
822	Rümmingen	Gemeindeverwaltungsverband	1881	4,46	422
823	Ruppertshofen	Gemeindeverwaltungsverband	1868	14,21	131
824	Rust	Vereinbarte Verwaltungsgemeinschaft	4439	13,27	334
825	Rutesheim, Stadt	Einheitsgemeinde	10820	16,22	667
826	Sachsenheim, Stadt	Einheitsgemeinde	19202	57,92	332
827	Salach	Gemeindeverwaltungsverband	8160	8,31	982
828	Salem	Gemeindeverwaltungsverband (Sitz)	11923	62,69	190
829	Sandhausen	Einheitsgemeinde	15378	14,55	1057
830	Sasbach	Vereinbarte Verwaltungsgemeinschaft	5277	16,73	315
831	Sasbach am Kaiserstuhl	Gemeindeverwaltungsverband	3415	20,78	164
832	Sasbachwalden	Vereinbarte Verwaltungsgemeinschaft	2561	18,13	141

833	Satteldorf	Vereinbarte Verwaltungsgemeinschaft	5664	46,21	123
834	Sauldorf	Vereinbarte Verwaltungsgemeinschaft	2577	49,72	52
835	Schallbach	Gemeindeverwaltungsverband	796	3,95	202
836	Schallstadt	Vereinbarte Verwaltungsgemeinschaft (Erfüllende Gemeinde)	6356	19,56	325
837	Schechingen	Gemeindeverwaltungsverband	2226	11,87	188
838	Scheer, Stadt	Gemeindeverwaltungsverband	2480	18,72	132
839	Schefflenz	Gemeindeverwaltungsverband	3861	36,96	104
840	Schelklingen, Stadt	Einheitsgemeinde	6882	75,87	91
841	Schemmerhofen	Einheitsgemeinde	8653	50,17	172
842	Schenkenzell	Vereinbarte Verwaltungsgemeinschaft	1838	42,14	44
843	Schiltach, Stadt	Vereinbarte Verwaltungsgemeinschaft (Erfüllende Gemeinde)	3741	34,21	109
844	Schlaitdorf	Gemeindeverwaltungsverband	1945	7,31	266
845	Schlat	Vereinbarte Verwaltungsgemeinschaft	1701	9,68	176
846	Schliengen	Vereinbarte Verwaltungsgemeinschaft (Erfüllende Gemeinde)	5827	37,46	156
847	Schlier	Gemeindeverwaltungsverband	3890	32,60	119
848	Schlierbach	Vereinbarte Verwaltungsgemeinschaft	3916	10,97	357
849	Schluchsee	Vereinbarte Verwaltungsgemeinschaft (Erfüllende Gemeinde)	2505	69,43	36
850	Schnürpflingen	Gemeindeverwaltungsverband	1423	10,71	133
851	Schömberg	Einheitsgemeinde	8068	37,21	217
852	Schömberg, Stadt	Gemeindeverwaltungsverband (Sitz)	4752	23,25	204
853	Schonach im Schwarzwald	Gemeindeverwaltungsverband	3992	36,71	109
854	Schönaich	Einheitsgemeinde	10813	14,15	764
855	Schönau im Schwarzwald, Stadt	Gemeindeverwaltungsverband (Sitz)	2415	14,72	164
856	Schönau, Stadt	Gemeindeverwaltungsverband (Sitz)	4406	22,49	196
857	Schönbrunn	Vereinbarte Verwaltungsgemeinschaft	2894	34,47	84
858	Schönenberg	Gemeindeverwaltungsverband	341	7,43	46
859	Schöntal	Einheitsgemeinde	5629	81,67	69
860	Schönwald im Schwarzwald	Gemeindeverwaltungsverband	2533	27,80	91
861	Schopfheim, Stadt	Vereinbarte Verwaltungsgemeinschaft (Erfüllende Gemeinde)	19922	67,93	293
862	Schopfloch	Gemeindeverwaltungsverband	2577	17,03	151
863	Schorndorf, Stadt	Vereinbarte Verwaltungsgemeinschaft (Erfüllende Gemeinde)	39642	56,83	698

864	Schramberg, Stadt	Vereinbarte Verwaltungsgemeinschaft (Erfüllende Gemeinde)	20972	80,70	260
865	Schriesheim, Stadt	Einheitsgemeinde	14897	31,61	471
866	Schrozberg, Stadt	Einheitsgemeinde	5863	105,21	56
867	Schuttertal	Vereinbarte Verwaltungsgemeinschaft	3148	50,27	63
868	Schutterwald	Vereinbarte Verwaltungsgemeinschaft	7226	21,04	344
869	Schwäbisch Gmünd, Stadt	Vereinbarte Verwaltungsgemeinschaft (Erfüllende Gemeinde)	61333	113,81	539
870	Schwäbisch Hall, Stadt	Vereinbarte Verwaltungsgemeinschaft (Erfüllende Gemeinde)	41141	104,19	395
871	Schwaigern, Stadt	Vereinbarte Verwaltungsgemeinschaft (Erfüllende Gemeinde)	11438	49,49	231
872	Schwaikheim	Gemeindeverwaltungsverband	9533	9,22	1034
873	Schwanau	Vereinbarte Verwaltungsgemeinschaft (Erfüllende Gemeinde)	7205	38,35	188
874	Schwarzach	Gemeindeverwaltungsverband	2928	8,36	350
875	Schwendi	Vereinbarte Verwaltungsgemeinschaft (Erfüllende Gemeinde)	6832	49,23	139
876	Schwenningen	Vereinbarte Verwaltungsgemeinschaft	1671	19,34	86
877	Schwetzingen, Stadt	Einheitsgemeinde	21435	21,50	997
878	Schwieberdingen	Gemeindeverwaltungsverband (Sitz)	11363	14,85	765
879	Schwörstadt	Vereinbarte Verwaltungsgemeinschaft	2572	20,03	128
880	Seckach	Gemeindeverwaltungsverband	4053	27,85	146
881	Seebach	Gemeindeverwaltungsverband	1421	19,04	75
882	Seekirch	Gemeindeverwaltungsverband	302	5,76	52
883	Seelbach	Vereinbarte Verwaltungsgemeinschaft (Erfüllende Gemeinde)	4951	29,83	166
884	Seewald	Vereinbarte Verwaltungsgemeinschaft	2154	58,49	37
885	Seitingen-Oberflacht	Vereinbarte Verwaltungsgemeinschaft	2542	19,65	129
886	Sersheim	Vereinbarte Verwaltungsgemeinschaft	5672	11,48	494
887	Setzingen	Gemeindeverwaltungsverband	695	8,42	83
888	Sexau	Vereinbarte Verwaltungsgemeinschaft	3528	16,29	217
889	Siegelsbach	Vereinbarte Verwaltungsgemeinschaft	1679	7,68	219
890	Sigmaringen, Stadt	Gemeindeverwaltungsverband (Sitz)	17263	92,84	186
891	Sigmaringendorf	Gemeindeverwaltungsverband	3683	12,47	295
892	Simmersfeld	Vereinbarte Verwaltungsgemeinschaft	2212	44,16	50
893	Simmozheim	Gemeindeverwaltungsverband	2866	9,51	301

894	Simonswald	Vereinbarte Verwaltungsgemeinschaft	3072	74,31	41
895	Sindelfingen, Stadt	Einheitsgemeinde	64151	50,83	1262
896	Singen (Hohentwiel), Stadt	Vereinbarte Verwaltungsgemeinschaft (Erfüllende Gemeinde)	48587	61,77	787
897	Sinsheim, Stadt	Vereinbarte Verwaltungsgemeinschaft (Erfüllende Gemeinde)	35707	126,99	281
898	Sinzheim	Vereinbarte Verwaltungsgemeinschaft (Erfüllende Gemeinde)	11345	28,50	398
899	Sipplingen	Vereinbarte Verwaltungsgemeinschaft	2048	4,27	479
900	Sölden	Gemeindeverwaltungsverband	1288	3,80	339
901	Sonnenbühl	Einheitsgemeinde	7075	61,25	116
902	Sontheim an der Brenz	Gemeindeverwaltungsverband (Sitz)	5779	28,92	200
903	Spaichingen, Stadt	Vereinbarte Verwaltungsgemeinschaft (Erfüllende Gemeinde)	13407	18,50	725
904	Spechbach	Gemeindeverwaltungsverband	1700	8,52	200
905	Spiegelberg	Gemeindeverwaltungsverband	2142	28,22	76
906	Spraitbach	Gemeindeverwaltungsverband	3392	12,39	274
907	St. Blasien, Stadt	Gemeindeverwaltungsverband (Sitz)	3908	54,41	72
908	St. Georgen im Schwarzwald, Stadt	Einheitsgemeinde	12998	59,85	217
909	St. Johann	Einheitsgemeinde	5175	58,92	88
910	St. Leon-Rot	Einheitsgemeinde	13849	25,56	542
911	St. Märgen	Gemeindeverwaltungsverband	1861	33,32	56
912	St. Peter	Gemeindeverwaltungsverband (Sitz)	2679	35,93	75
913	Staig	Gemeindeverwaltungsverband	3262	17,75	184
914	Starzach	Vereinbarte Verwaltungsgemeinschaft	4367	27,84	157
915	Staufen im Breisgau, Stadt	Gemeindeverwaltungsverband (Sitz)	8235	23,32	353
916	Stegen	Gemeindeverwaltungsverband	4542	26,32	173
917	Steinach	Vereinbarte Verwaltungsgemeinschaft	3931	33,32	118
918	Steinen	Einheitsgemeinde	10013	46,85	214
919	Steinenbronn	Gemeindeverwaltungsverband	6388	9,72	657
920	Steinhausen an der Rottum	Vereinbarte Verwaltungsgemeinschaft	2152	29,87	72
921	Steinheim am Albuch	Einheitsgemeinde	8740	82,43	106
922	Steinheim an der Murr, Stadt	Gemeindeverwaltungsverband (Sitz)	12087	23,18	521
923	Steinmauern	Vereinbarte Verwaltungsgemeinschaft	3164	12,42	255
924	Steißlingen	Vereinbarte Verwaltungsgemeinschaft	4964	24,52	202
925	Sternenfels	Vereinbarte Verwaltungsgemeinschaft	2776	17,32	160
926	Stetten	Gemeindeverwaltungsverband	1046	4,30	243

927	Stetten am kalten Markt	Vereinbarte Verwaltungsgemeinschaft (Erfüllende Gemeinde)	4766	56,47	84
928	Stimpfach	Vereinbarte Verwaltungsgemeinschaft	3103	33,36	93
929	Stockach, Stadt	Vereinbarte Verwaltungsgemeinschaft (Erfüllende Gemeinde)	17118	69,73	245
930	Stöttlen	Gemeindeverwaltungsverband	1812	31,18	58
931	Straßberg	Vereinbarte Verwaltungsgemeinschaft	2443	24,91	98
932	Straubenhardt	Einheitsgemeinde	11381	33,08	344
933	Stühlingen, Stadt	Einheitsgemeinde	5395	93,20	58
934	Stutensee, Stadt	Einheitsgemeinde	24924	45,68	546
935	Sulz am Neckar, Stadt	Vereinbarte Verwaltungsgemeinschaft (Erfüllende Gemeinde)	12560	87,62	143
936	Sulzbach an der Murr	Gemeindeverwaltungsverband (Sitz)	5265	40,12	131
937	Sulzbach-Laufen	Gemeindeverwaltungsverband	2505	43,97	57
938	Sulzburg, Stadt	Gemeindeverwaltungsverband	2762	22,74	121
939	Sulzfeld	Vereinbarte Verwaltungsgemeinschaft (Erfüllende Gemeinde)	4893	18,75	261
940	Süßen, Stadt	Gemeindeverwaltungsverband	10143	12,79	793
941	Täferrot	Gemeindeverwaltungsverband	1022	12,01	85
942	Talheim	Gemeindeverwaltungsverband	4999	11,62	430
943	Talheim	Vereinbarte Verwaltungsgemeinschaft	1254	13,12	96
944	Tamm	Vereinbarte Verwaltungsgemeinschaft	12614	8,78	1437
945	Tannhausen	Gemeindeverwaltungsverband (Sitz)	1841	17,74	104
946	Tannheim	Gemeindeverwaltungsverband	2530	27,69	91
947	Tauberbischofsheim, Stadt	Vereinbarte Verwaltungsgemeinschaft (Erfüllende Gemeinde)	13238	69,29	191
948	Tengen, Stadt	Einheitsgemeinde	4696	62,03	76
949	Teningen	Vereinbarte Verwaltungsgemeinschaft	12145	40,26	302
950	Tettngang, Stadt	Vereinbarte Verwaltungsgemeinschaft (Erfüllende Gemeinde)	19710	71,25	277
951	Tiefenbach	Gemeindeverwaltungsverband	525	6,94	76
952	Tiefenbronn	Gemeindeverwaltungsverband (Sitz)	5360	14,78	363
953	Titisee-Neustadt, Stadt	Vereinbarte Verwaltungsgemeinschaft (Erfüllende Gemeinde)	12197	89,64	136
954	Todtmoos	Gemeindeverwaltungsverband	1962	28,09	70
955	Todtnau, Stadt	Einheitsgemeinde	4804	69,75	69
956	Triberg im Schwarzwald, Stadt	Gemeindeverwaltungsverband (Sitz)	4651	33,33	140
957	Trochtelfingen, Stadt	Einheitsgemeinde	6298	79,20	80

958	Trossingen, Stadt	Vereinbarte Verwaltungsgemeinschaft (Erfüllende Gemeinde)	17095	24,20	706
959	Tübingen, Universitätsstadt	Einheitsgemeinde	91877	108,06	850
960	Tunau	Gemeindeverwaltungsverband	178	4,05	44
961	Tuningen	Vereinbarte Verwaltungsgemeinschaft	3068	15,59	197
962	Tuttlingen, Stadt	Vereinbarte Verwaltungsgemeinschaft (Erfüllende Gemeinde)	36672	90,45	405
963	Überlingen, Stadt	Vereinbarte Verwaltungsgemeinschaft (Erfüllende Gemeinde)	22684	58,64	387
964	Ubstadt-Weiher	Einheitsgemeinde	13143	36,49	360
965	Uhingen, Stadt	Vereinbarte Verwaltungsgemeinschaft (Erfüllende Gemeinde)	14439	24,79	582
966	Uhldingen-Mühlhofen	Gemeindeverwaltungsverband	8288	15,66	529
967	Ühlingen-Birkendorf	Gemeindeverwaltungsverband (Sitz)	5340	77,08	69
968	Umkirch	Gemeindeverwaltungsverband	5848	8,72	671
969	Ummendorf	Vereinbarte Verwaltungsgemeinschaft	4417	20,65	214
970	Unlingen	Vereinbarte Verwaltungsgemeinschaft	2392	26,87	89
971	Untereisesheim	Vereinbarte Verwaltungsgemeinschaft	4250	3,67	1159
972	Unterensingen	Vereinbarte Verwaltungsgemeinschaft	4980	7,56	659
973	Untergruppenbach	Gemeindeverwaltungsverband	8603	27,27	315
974	Unterkirnach	Vereinbarte Verwaltungsgemeinschaft	2591	13,17	197
975	Untermarchtal	Gemeindeverwaltungsverband	841	5,62	150
976	Untermünkheim	Gemeindeverwaltungsverband	3044	27,19	112
977	Unterreichenbach	Vereinbarte Verwaltungsgemeinschaft	2424	6,30	385
978	Unterschneidheim	Gemeindeverwaltungsverband	4797	68,07	70
979	Unterstadion	Gemeindeverwaltungsverband	788	8,83	89
980	Unterwachingen	Gemeindeverwaltungsverband	199	2,60	77
981	Unterwaldhausen	Gemeindeverwaltungsverband	282	4,11	69
982	Urbach	Gemeindeverwaltungsverband	8895	20,77	428
983	Uttenweiler	Vereinbarte Verwaltungsgemeinschaft	3671	49,77	74
984	Utzenfeld	Gemeindeverwaltungsverband	600	7,40	81
985	Vaihingen an der Enz, Stadt	Vereinbarte Verwaltungsgemeinschaft (Erfüllende Gemeinde)	29154	73,40	397
986	Vellberg, Stadt	Gemeindeverwaltungsverband	4598	31,89	144
987	Veringenstadt, Stadt	Gemeindeverwaltungsverband	2143	31,25	69
988	Villingendorf	Gemeindeverwaltungsverband (Sitz)	3403	9,33	365

989	Villingen-Schwenningen, Stadt	Vereinbarte Verwaltungsgemeinschaft (Erfüllende Gemeinde)	86475	165,53	522
990	Vogt	Vereinbarte Verwaltungsgemeinschaft (Erfüllende Gemeinde)	4626	22,30	207
991	Vogtsburg im Kaiserstuhl, Stadt	Einheitsgemeinde	6164	37,36	165
992	Vöhrenbach, Stadt	Einheitsgemeinde	3715	70,47	53
993	Vöhringen	Vereinbarte Verwaltungsgemeinschaft	4483	24,71	181
994	Volkertshausen	Vereinbarte Verwaltungsgemeinschaft	3215	5,15	624
995	Vörstetten	Gemeindeverwaltungsverband	3139	7,88	398
996	Waghäusel, Stadt	Einheitsgemeinde	21178	42,84	494
997	Waiblingen, Stadt	Einheitsgemeinde	55526	42,75	1299
998	Waibstadt, Stadt	Gemeindeverwaltungsverband (Sitz)	5662	25,57	221
999	Wain	Vereinbarte Verwaltungsgemeinschaft	1701	20,14	84
1000	Wald	Vereinbarte Verwaltungsgemeinschaft	2724	43,85	62
1001	Waldachtal	Gemeindeverwaltungsverband	6130	29,87	205
1002	Waldbronn	Einheitsgemeinde	12962	11,35	1142
1003	Waldbrunn	Gemeindeverwaltungsverband	4782	44,29	108
1004	Waldburg	Gemeindeverwaltungsverband	3260	22,71	144
1005	Walddorfhäslach	Vereinbarte Verwaltungsgemeinschaft	5419	14,44	375
1006	Waldenbuch, Stadt	Gemeindeverwaltungsverband (Sitz)	8705	22,70	383
1007	Waldenburg, Stadt	Gemeindeverwaltungsverband	3060	31,55	97
1008	Waldkirch, Stadt	Vereinbarte Verwaltungsgemeinschaft (Erfüllende Gemeinde)	21899	48,47	452
1009	Waldshut-Tiengen, Stadt	Vereinbarte Verwaltungsgemeinschaft (Erfüllende Gemeinde)	24207	77,96	310
1010	Waldstetten	Vereinbarte Verwaltungsgemeinschaft	7216	20,96	344
1011	Walheim	Gemeindeverwaltungsverband	3276	6,14	534
1012	Walldorf, Stadt	Einheitsgemeinde	15473	19,91	777
1013	Walldürn, Stadt	Gemeindeverwaltungsverband (Sitz)	11612	105,91	110
1014	Wallhausen	Gemeindeverwaltungsverband	3759	25,47	148
1015	Walzbachtal	Einheitsgemeinde	9853	36,68	269
1016	Wangen	Vereinbarte Verwaltungsgemeinschaft	3169	9,68	327
1017	Wangen im Allgäu, Stadt	Vereinbarte Verwaltungsgemeinschaft (Erfüllende Gemeinde)	26956	101,35	266
1018	Wannweil	Einheitsgemeinde	5406	5,34	1013
1019	Warthausen	Vereinbarte Verwaltungsgemeinschaft	5297	25,74	206
1020	Wäschenbeuren	Vereinbarte Verwaltungsgemeinschaft	3972	12,95	307
1021	Wehingen	Gemeindeverwaltungsverband	3681	14,59	252

1022	Wehr, Stadt	Einheitsgemeinde	13090	35,64	367
1023	Weidenstetten	Gemeindeverwaltungsverband	1386	17,21	81
1024	Weikersheim, Stadt	Einheitsgemeinde	7494	80,93	93
1025	Weil am Rhein, Stadt	Einheitsgemeinde	30251	19,46	1554
1026	Weil der Stadt, Stadt	Einheitsgemeinde	19157	43,17	444
1027	Weil im Schönbuch	Einheitsgemeinde	9985	26,12	382
1028	Weilen unter den Rinnen	Gemeindeverwaltungsverband	601	3,08	195
1029	Weilheim	Vereinbarte Verwaltungsgemeinschaft	3096	35,65	87
1030	Weilheim an der Teck, Stadt	Vereinbarte Verwaltungsgemeinschaft (Erfüllende Gemeinde)	10269	26,51	387
1031	Weingarten (Baden)	Einheitsgemeinde	10392	29,38	354
1032	Weingarten, Stadt	Gemeindeverwaltungsverband	25168	12,16	2069
1033	Weinheim, Stadt	Einheitsgemeinde	45197	58,11	778
1034	Weinsberg, Stadt	Gemeindeverwaltungsverband (Sitz)	12753	22,22	574
1035	Weinstadt, Stadt	Einheitsgemeinde	26902	31,71	848
1036	Weisenbach	Vereinbarte Verwaltungsgemeinschaft	2492	9,07	275
1037	Weissach	Einheitsgemeinde	7603	22,19	343
1038	Weissach im Tal	Vereinbarte Verwaltungsgemeinschaft	7413	14,13	525
1039	Weißbach	Gemeindeverwaltungsverband	2014	12,77	158
1040	Weisweil	Gemeindeverwaltungsverband	2164	19,09	113
1041	Wellendingen	Vereinbarte Verwaltungsgemeinschaft	3314	17,48	190
1042	Welzheim, Stadt	Vereinbarte Verwaltungsgemeinschaft (Erfüllende Gemeinde)	11219	37,99	295
1043	Wembach	Gemeindeverwaltungsverband	336	1,80	187
1044	Wendlingen am Neckar, Stadt	Gemeindeverwaltungsverband (Sitz)	16105	12,15	1326
1045	Werbach	Vereinbarte Verwaltungsgemeinschaft	3270	43,17	76
1046	Wernau (Neckar), Stadt	Einheitsgemeinde	12164	10,89	1117
1047	Wertheim, Stadt	Einheitsgemeinde	22777	138,59	164
1048	Westerheim	Gemeindeverwaltungsverband	3026	22,91	132
1049	Westerstetten	Vereinbarte Verwaltungsgemeinschaft	2236	13,10	171
1050	Westhausen	Gemeindeverwaltungsverband (Sitz)	6124	38,45	159
1051	Widdern, Stadt	Vereinbarte Verwaltungsgemeinschaft	1836	25,23	73
1052	Wieden	Gemeindeverwaltungsverband	515	12,25	42
1053	Wiernsheim	Gemeindeverwaltungsverband	6787	24,62	276
1054	Wiesenbach	Gemeindeverwaltungsverband	3098	11,13	278
1055	Wiesensteig, Stadt	Gemeindeverwaltungsverband (Sitz)	2015	23,41	86

1056	Wiesloch, Stadt	Vereinbarte Verwaltungsgemeinschaft (Erfüllende Gemeinde)	26546	30,24	878
1057	Wildberg, Stadt	Einheitsgemeinde	10306	56,68	182
1058	Wilhelmsdorf	Vereinbarte Verwaltungsgemeinschaft (Erfüllende Gemeinde)	5001	38,09	131
1059	Wilhelmsfeld	Gemeindeverwaltungsverband	3150	4,75	662
1060	Willstätt	Einheitsgemeinde	9893	55,27	179
1061	Wimsheim	Gemeindeverwaltungsverband	2841	8,06	352
1062	Winden im Elztal	Gemeindeverwaltungsverband	2842	21,95	129
1063	Winnenden, Stadt	Gemeindeverwaltungsverband (Sitz)	28569	28,05	1019
1064	Winterbach	Vereinbarte Verwaltungsgemeinschaft	7671	17,12	448
1065	Winterlingen	Vereinbarte Verwaltungsgemeinschaft (Erfüllende Gemeinde)	6350	50,63	125
1066	Wittighausen	Vereinbarte Verwaltungsgemeinschaft	1676	32,36	52
1067	Wittlingen	Gemeindeverwaltungsverband	913	4,50	203
1068	Wittnau	Gemeindeverwaltungsverband	1511	5,04	300
1069	Wolfach, Stadt	Vereinbarte Verwaltungsgemeinschaft (Erfüllende Gemeinde)	5690	67,98	84
1070	Wolfegg	Vereinbarte Verwaltungsgemeinschaft	3901	39,50	99
1071	Wolfschlugen	Vereinbarte Verwaltungsgemeinschaft	6306	7,11	887
1072	Wolpertshausen	Gemeindeverwaltungsverband	2374	27,42	87
1073	Wolpertswende	Gemeindeverwaltungsverband (Sitz)	4145	26,35	157
1074	Wörnersberg	Vereinbarte Verwaltungsgemeinschaft	206	3,48	59
1075	Wört	Vereinbarte Verwaltungsgemeinschaft	1508	18,17	83
1076	Wurmberg	Gemeindeverwaltungsverband	3259	7,35	443
1077	Wurmlingen	Vereinbarte Verwaltungsgemeinschaft	3838	15,42	249
1078	Wüstenrot	Einheitsgemeinde	6761	30,02	225
1079	Wutach	Vereinbarte Verwaltungsgemeinschaft	1180	30,51	39
1080	Wutöschingen	Vereinbarte Verwaltungsgemeinschaft (Erfüllende Gemeinde)	6621	26,47	250
1081	Wyhl am Kaiserstuhl	Gemeindeverwaltungsverband	3918	16,95	231
1082	Zaberfeld	Gemeindeverwaltungsverband	4242	22,18	191
1083	Zaisenhausen	Vereinbarte Verwaltungsgemeinschaft	1833	10,10	182
1084	Zell am Harmersbach, Stadt	Vereinbarte Verwaltungsgemeinschaft (Erfüllende Gemeinde)	8134	36,41	223
1085	Zell im Wiesental, Stadt	Vereinbarte Verwaltungsgemeinschaft (Erfüllende Gemeinde)	6289	36,12	174

1086	Zell unter Aichelberg	Gemeindeverwaltungsverband	3140	6,39	491
1087	Zimmern ob Rottweil	Vereinbarte Verwaltungsgemeinschaft	6352	33,76	188
1088	Zimmern unter der Burg	Gemeindeverwaltungsverband	456	5,04	90
1089	Zuzenhausen	Vereinbarte Verwaltungsgemeinschaft	2240	11,64	192
1090	Zweiflingen	Vereinbarte Verwaltungsgemeinschaft	1735	32,10	54
1091	Zwiefalten	Gemeindeverwaltungsverband (Sitz)	2312	45,39	51
1092	Zwingenberg	Gemeindeverwaltungsverband	680	4,72	144

Quelle:

- Statistisches Landesamt Baden-Württemberg: Bevölkerung, Gebiet und Bevölkerungsdichte. Stuttgart, 2023a
- Statistisches Landesamt Baden-Württemberg: Gemeindeergebnisse_GW_2019. Stuttgart, 2019
- Statistisches Landesamt Baden-Württemberg (Referat 61): Regionalschlüsselverzeichnis: Gemeindedatei. Stuttgart, 2023b

Erläuterung:

Im Land Baden-Württemberg gibt es zum Stand 01.01.2023 1092 kreisangehörige Gemeinden. Die neun kreisfreien Städte (Baden-Baden, Freiburg im Breisgau, Heidelberg, Heilbronn, Karlsruhe, Mannheim, Pforzheim, Stuttgart und Ulm) sind in der Auflistung nicht enthalten.

Die Bevölkerungsanzahl und Gemeindefläche basieren auf dem Stand zum 01.12.2021.

Die Auflistung ist alphabetisch sortiert und nummeriert.

Anlage 8: Baden-Württemberg – kreisangehörige Gemeinden (Einheitsgemeinden)

Gemeinden	Gemeindetyp
Abtsgmünd	Einheitsgemeinde
Aichtal, Stadt	Einheitsgemeinde
Aichwald	Einheitsgemeinde
Albbruck	Einheitsgemeinde
Alfdorf	Einheitsgemeinde
Alpirsbach, Stadt	Einheitsgemeinde
Ammerbuch	Einheitsgemeinde
Appenweier	Einheitsgemeinde
Argenbühl	Einheitsgemeinde
Asperg, Stadt	Einheitsgemeinde
Aulendorf, Stadt	Einheitsgemeinde
Bad Dürkheim, Stadt	Einheitsgemeinde
Bad Wimpfen, Stadt	Einheitsgemeinde
Bad Wurzach, Stadt	Einheitsgemeinde
Baiersbronn	Einheitsgemeinde
Berglen	Einheitsgemeinde
Birkenfeld	Einheitsgemeinde
Blaufelden	Einheitsgemeinde
Blaustein, Stadt	Einheitsgemeinde
Blumberg, Stadt	Einheitsgemeinde
Böblingen, Stadt	Einheitsgemeinde
Böhmenkirch	Einheitsgemeinde
Bretzfeld	Einheitsgemeinde
Brühl	Einheitsgemeinde
Buchen (Odenwald), Stadt	Einheitsgemeinde
Bühlertal	Einheitsgemeinde
Burladingen, Stadt	Einheitsgemeinde
Creglingen, Stadt	Einheitsgemeinde
Denkendorf	Einheitsgemeinde
Dettenhausen	Einheitsgemeinde
Dettingen an der Erms	Einheitsgemeinde
Dischingen	Einheitsgemeinde
Ditzingen, Stadt	Einheitsgemeinde
Dornhan, Stadt	Einheitsgemeinde
Dossenheim	Einheitsgemeinde
Edingen-Neckarhausen	Einheitsgemeinde
Efringen-Kirchen	Einheitsgemeinde
Eggenstein-Leopoldshafen	Einheitsgemeinde
Eningen unter Achalm	Einheitsgemeinde

Eppelheim, Stadt	Einheitsgemeinde
Erbach, Stadt	Einheitsgemeinde
Esslingen am Neckar, Stadt	Einheitsgemeinde
Ettlingen, Stadt	Einheitsgemeinde
Fellbach, Stadt	Einheitsgemeinde
Filderstadt, Stadt	Einheitsgemeinde
Forbach	Einheitsgemeinde
Freudenberg, Stadt	Einheitsgemeinde
Friesenheim	Einheitsgemeinde
Gaggenau, Stadt	Einheitsgemeinde
Gerlingen, Stadt	Einheitsgemeinde
Gerstetten	Einheitsgemeinde
Görwihl	Einheitsgemeinde
Grenzach-Wyhlen	Einheitsgemeinde
Großbottwar, Stadt	Einheitsgemeinde
Gschwend	Einheitsgemeinde
Gundelsheim, Stadt	Einheitsgemeinde
Haigerloch, Stadt	Einheitsgemeinde
Heddesheim	Einheitsgemeinde
Herbrechtingen, Stadt	Einheitsgemeinde
Hilzingen	Einheitsgemeinde
Hirschberg an der Bergstraße	Einheitsgemeinde
Hornberg, Stadt	Einheitsgemeinde
Illingen	Einheitsgemeinde
Ilvesheim	Einheitsgemeinde
Isny im Allgäu, Stadt	Einheitsgemeinde
Ispringen	Einheitsgemeinde
Karlsbad	Einheitsgemeinde
Kehl, Stadt	Einheitsgemeinde
Keltern	Einheitsgemeinde
Kernen im Remstal	Einheitsgemeinde
Ketsch	Einheitsgemeinde
Kirchentellinsfurt	Einheitsgemeinde
Kißlegg	Einheitsgemeinde
Kleines Wiesental	Einheitsgemeinde
Klettgau	Einheitsgemeinde
Knittlingen, Stadt	Einheitsgemeinde
Königsbronn	Einheitsgemeinde
Königsfeld im Schwarzwald	Einheitsgemeinde
Korb	Einheitsgemeinde
Korntal-Münchingen, Stadt	Einheitsgemeinde
Kornwestheim, Stadt	Einheitsgemeinde
Kraichtal, Stadt	Einheitsgemeinde
Külsheim, Stadt	Einheitsgemeinde
Kusterdingen	Einheitsgemeinde
Ladenburg, Stadt	Einheitsgemeinde

Lauda-Königshofen, Stadt	Einheitsgemeinde
Laufenburg (Baden), Stadt	Einheitsgemeinde
Leimen, Stadt	Einheitsgemeinde
Leinfelden-Echterdingen, Stadt	Einheitsgemeinde
Leingarten	Einheitsgemeinde
Lenzkirch	Einheitsgemeinde
Leonberg, Stadt	Einheitsgemeinde
Lichtenstein	Einheitsgemeinde
Linkenheim-Hochstetten	Einheitsgemeinde
Lorch, Stadt	Einheitsgemeinde
Loßburg	Einheitsgemeinde
Ludwigsburg, Stadt	Einheitsgemeinde
Magstadt	Einheitsgemeinde
Mainhardt	Einheitsgemeinde
Malsch	Einheitsgemeinde
Markgröningen, Stadt	Einheitsgemeinde
Marzell	Einheitsgemeinde
Meckenbeuren	Einheitsgemeinde
Möglingen	Einheitsgemeinde
Mudau	Einheitsgemeinde
Murrhardt, Stadt	Einheitsgemeinde
Neresheim, Stadt	Einheitsgemeinde
Neudenau, Stadt	Einheitsgemeinde
Neuenburg am Rhein, Stadt	Einheitsgemeinde
Neuhausen auf den Fildern	Einheitsgemeinde
Neuried	Einheitsgemeinde
Niederstetten, Stadt	Einheitsgemeinde
Niefern-Öschelbronn	Einheitsgemeinde
Nußloch	Einheitsgemeinde
Oberkochen, Stadt	Einheitsgemeinde
Oberstenfeld	Einheitsgemeinde
Oftersheim	Einheitsgemeinde
Ostfildern, Stadt	Einheitsgemeinde
Ostrach	Einheitsgemeinde
Östringen, Stadt	Einheitsgemeinde
Pfinztal	Einheitsgemeinde
Pfullingen, Stadt	Einheitsgemeinde
Plankstadt	Einheitsgemeinde
Radolfzell am Bodensee, Stadt	Einheitsgemeinde
Remchingen	Einheitsgemeinde
Remseck am Neckar, Stadt	Einheitsgemeinde
Remshalden	Einheitsgemeinde
Renningen, Stadt	Einheitsgemeinde
Reutlingen, Stadt	Einheitsgemeinde
Rheinau, Stadt	Einheitsgemeinde
Rheinstetten, Stadt	Einheitsgemeinde

Rosenfeld, Stadt	Einheitsgemeinde
Rudersberg	Einheitsgemeinde
Rutesheim, Stadt	Einheitsgemeinde
Sachsenheim, Stadt	Einheitsgemeinde
Sandhausen	Einheitsgemeinde
Schelklingen, Stadt	Einheitsgemeinde
Schemmerhofen	Einheitsgemeinde
Schömberg	Einheitsgemeinde
Schönaich	Einheitsgemeinde
Schöntal	Einheitsgemeinde
Schriesheim, Stadt	Einheitsgemeinde
Schrozberg, Stadt	Einheitsgemeinde
Schwetzingen, Stadt	Einheitsgemeinde
Sindelfingen, Stadt	Einheitsgemeinde
Sonnenbühl	Einheitsgemeinde
St. Georgen im Schwarzwald, Stadt	Einheitsgemeinde
St. Johann	Einheitsgemeinde
St. Leon-Rot	Einheitsgemeinde
Steinen	Einheitsgemeinde
Steinheim am Albuch	Einheitsgemeinde
Straubenhardt	Einheitsgemeinde
Stühlingen, Stadt	Einheitsgemeinde
Stutensee, Stadt	Einheitsgemeinde
Tengen, Stadt	Einheitsgemeinde
Todtnau, Stadt	Einheitsgemeinde
Trochtelfingen, Stadt	Einheitsgemeinde
Tübingen, Universitätsstadt	Einheitsgemeinde
Ubstadt-Weiher	Einheitsgemeinde
Vogtsburg im Kaiserstuhl, Stadt	Einheitsgemeinde
Vöhrenbach, Stadt	Einheitsgemeinde
Waghäusel, Stadt	Einheitsgemeinde
Waiblingen, Stadt	Einheitsgemeinde
Waldbronn	Einheitsgemeinde
Walldorf, Stadt	Einheitsgemeinde
Walzbachtal	Einheitsgemeinde
Wannweil	Einheitsgemeinde
Wehr, Stadt	Einheitsgemeinde
Weikersheim, Stadt	Einheitsgemeinde
Weil am Rhein, Stadt	Einheitsgemeinde
Weil der Stadt, Stadt	Einheitsgemeinde
Weil im Schönbuch	Einheitsgemeinde
Weingarten (Baden)	Einheitsgemeinde
Weinheim, Stadt	Einheitsgemeinde
Weinstadt, Stadt	Einheitsgemeinde
Weissach	Einheitsgemeinde
Wernau (Neckar), Stadt	Einheitsgemeinde

Wertheim, Stadt	Einheitsgemeinde
Wildberg, Stadt	Einheitsgemeinde
Willstätt	Einheitsgemeinde
Wüstenrot	Einheitsgemeinde

Quelle:

- Statistisches Landesamt Baden-Württemberg: Gemeindeergebnisse_GW_2019. Stuttgart, 2019
- Statistisches Landesamt Baden-Württemberg (Referat 61): Regionalschlüsselverzeichnis: Gemeindedatei. Stuttgart, 2023

Erläuterung:

Die Einheitsgemeinden im Land Baden-Württemberg ergeben sich im Umkehrschluss aus dem Gesamtbestand der kreisangehörigen Gemeinden und denen, die Mitglied in einem Gemeindeverwaltungsverband oder einer vereinbarten Verwaltungsgemeinschaft sind.

Anlage 9: Baden-Württemberg – kreisangehörige Gemeinden (Verwaltungsgemeinschaften/-kooperationen)

Name	Art (GVV, VVG)	Sitz des GVV/Erfüllende Gemeinde der VVG
Aidlingen/Grafenau	GVV	Aidlingen
Gärtringen/Ehningen	GVV	Gärtringen
Holzgerlingen	GVV	Holzgerlingen, Stadt
Oberes Gäu	GVV	Gäufelden
Waldenbuch/Steinenbronn	GVV	Waldenbuch, Stadt
Lenningen	GVV	Lenningen
Neckartenzlingen	GVV	Neckartenzlingen
Plochingen	GVV	Plochingen, Stadt
Reichenbach an der Fils	GVV	Reichenbach an der Fils
Wendlingen am Neckar	GVV	Wendlingen am Neckar, Stadt
Eislingen-Ottenbach-Salach	GVV	Eislingen/Fils, Stadt
Mittlere Fils-Lautertal	GVV	Donzdorf, Stadt
Oberes Filstal	GVV	Wiesensteig, Stadt
Östlicher Schurwald	GVV	Rechberghausen
Raum Bad Boll	GVV	Bad Boll
Voralb	GVV	Heiningen
Besigheim	GVV	Besigheim, Stadt
Bönnigheim	GVV	Bönnigheim, Stadt
Marbach am Neckar	GVV	Marbach am Neckar, Stadt
Schwieberdingen-Hemmingen	GVV	Schwieberdingen
Steinheim-Murr	GVV	Steinheim an der Murr, Stadt
Plüderhausen-Urbach	GVV	Plüderhausen
Sulzbach	GVV	Sulzbach an der Murr
Winnenden	GVV	Winnenden, Stadt
Flein-Talheim	GVV	Flein
Oberes Zabergäu	GVV	Güglingen, Stadt
Schozach-Bottwartal	GVV	Ilsfeld
Raum Weinsberg	GVV	Weinsberg, Stadt
Hohenloher Ebene	GVV	Neuenstein, Stadt
Krautheim	GVV	Krautheim, Stadt
Mittleres Kochertal	GVV	Niedernhall, Stadt
Braunsbach-Untermünkheim	GVV	Braunsbach
Fichtenau	GVV	Fichtenau
Ilshofen-Vellberg	GVV	Ilshofen, Stadt
Limpurger Land	GVV	Gaildorf, Stadt
Oberes Bühlertal	GVV	Obersontheim
Brettach/Jagst	GVV	Rot am See
Sontheim-Niederstotzingen	GVV	Sontheim an der Brenz
Kapfenburg	GVV	Westhausen
Leintal-Frickenhofer Höhe	GVV	Leinzell
Rosenstein	GVV	Heubach, Stadt
Schwäbischer Wald	GVV	Mutlangen

Tannhausen	GVV	Tannhausen
Philippsburg	GVV	Philippsburg, Stadt
Nachbarschaftsverband Bischweier-Kuppenheim	GVV	Kuppenheim, Stadt
Durmersheim	GVV	Durmersheim
Rheinmünster-Lichtenau	GVV	Rheinmünster
Hardheim-Walldürn	GVV	Walldürn, Stadt
Kleiner Odenwald	GVV	Aglasterhausen
Neckargerach-Waldbrunn	GVV	Neckargerach
Osterburken	GVV	Osterburken, Stadt
Schefflenztal	GVV	Billigheim
Seckachtal	GVV	Adelsheim, Stadt
Elsenztal	GVV	Meckesheim
Neckargemünd	GVV	Neckargemünd, Stadt
Rauenberg	GVV	Rauenberg, Stadt
Schönau	GVV	Schönau, Stadt
Waibstadt	GVV	Waibstadt, Stadt
Althengstett	GVV	Althengstett
Teinachtal	GVV	Bad Teinach-Zavelstein, Stadt
Heckengäu	GVV	Mönsheim
Kämpfelbachtal	GVV	Königsbach-Stein
Neulingen	GVV	Neulingen
Tiefenbronn	GVV	Tiefenbronn
Dornstetten	GVV	Dornstetten, Stadt
Dreisamtal	GVV	Kirchzarten
Hexental	GVV	Merzhausen
Kaiserstuhl-Tuniberg	GVV	Bötzingen
March-Umkirch	GVV	March
Müllheim-Badenweiler	GVV	Müllheim im Markgräflerland, Stadt
St. Peter	GVV	St. Peter
Staufen-Münstertal	GVV	Staufen im Breisgau, Stadt
Denzlingen-Vörstetten-Reute	GVV	Denzlingen
Elzach	GVV	Elzach, Stadt
Kenzingen-Herbolzheim	GVV	Kenzingen, Stadt
Nördlicher Kaiserstuhl	GVV	Endingen am Kaiserstuhl, Stadt
Kappelrodeck	GVV	Kappelrodeck
Oberes Renchtal	GVV	Oppenau, Stadt
Villingendorf	GVV	Villingendorf
Donaueschingen	GVV	Donaueschingen, Stadt
Raumschaft Triberg	GVV	Triberg im Schwarzwald, Stadt
Donau-Heuberg	GVV	Mühlheim an der Donau, Stadt
Heuberg	GVV	Gosheim
Immendingen-Geisingen	GVV	Geisingen, Stadt
Höri	GVV	Gaienhofen
Schönau im Schwarzwald	GVV	Schönau im Schwarzwald, Stadt
Vorderes Kandertal	GVV	Binzen

Jestetten	GVV	Jestetten
Küssaberg	GVV	Küssaberg
Oberes Schlüchtal	GVV	Ühlingen-Birkendorf
St. Blasien	GVV	St. Blasien, Stadt
Zwiefalten-Hayingen	GVV	Zwiefalten
Steinlach-Wiesaz	GVV	Gomaringen
Oberes Schlichemtal	GVV	Schömberg, Stadt
Dietenheim	GVV	Dietenheim, Stadt
Kirchberg-Weihungstal	GVV	Illerkirchberg
Laichinger Alb	GVV	Laichingen, Stadt
Langenau	GVV	Langenau, Stadt
Lonsee-Amstetten	GVV	Lonsee
Verwaltungsgemeinschaft Munderkingen	GVV	Munderkingen, Stadt
Bad Buchau	GVV	Bad Buchau, Stadt
Illertal	GVV	Erolzheim
Rot-Tannheim	GVV	Rot an der Rot
Eriskirch-Kressbronn am Bodensee-Langenargen	GVV	Kressbronn am Bodensee
Markdorf	GVV	Markdorf, Stadt
Meersburg	GVV	Meersburg, Stadt
Salem	GVV	Salem
Altshausen	GVV	Altshausen
Gullen	GVV	Grünkraut
Gemeindeverband Mittleres Schussental	GVV	Ravensburg, Stadt
Fronreute-Wolpertswende	GVV	Wolpertswende
Gammertingen	GVV	Gammertingen, Stadt
Mengen	GVV	Mengen, Stadt
Sigmaringen	GVV	Sigmaringen, Stadt
VVG der Stadt Herrenberg	VVG	Herrenberg, Stadt
VVG der Stadt Kirchheim unter Teck	VVG	Kirchheim unter Teck, Stadt
VVG der Stadt Neuffen	VVG	Neuffen, Stadt
VVG der Stadt Nürtingen	VVG	Nürtingen, Stadt
VVG der Stadt Weilheim an der Teck	VVG	Weilheim an der Teck, Stadt
VVG der Gemeinde Deggingen	VVG	Deggingen
VVG der Stadt Ebersbach an der Fils	VVG	Ebersbach an der Fils, Stadt
VVG der Stadt Geislingen an der Steige	VVG	Geislingen an der Steige, Stadt
VVG der Stadt Göppingen	VVG	Göppingen, Stadt
VVG der Stadt Uhingen	VVG	Uhingen, Stadt
VVG der Stadt Bietigheim-Bissingen	VVG	Bietigheim-Bissingen, Stadt
VVG der Stadt Freiberg am Neckar	VVG	Freiberg am Neckar, Stadt
VVG der Stadt Vaihingen an der Enz	VVG	Vaihingen an der Enz, Stadt
VVG der Stadt Backnang	VVG	Backnang, Stadt
VVG der Stadt Schorndorf	VVG	Schorndorf, Stadt
VVG der Stadt Welzheim	VVG	Welzheim, Stadt
VVG der Stadt Bad Friedrichshall	VVG	Bad Friedrichshall, Stadt
VVG der Stadt Bad Rappenau	VVG	Bad Rappenau, Stadt

VVG der Stadt Brackenheim	VVG	Brackenheim, Stadt
VVG der Stadt Eppingen	VVG	Eppingen, Stadt
VVG der Stadt Lauffen am Neckar	VVG	Lauffen am Neckar, Stadt
VVG der Stadt Möckmühl	VVG	Möckmühl, Stadt
VVG der Stadt Neckarsulm	VVG	Neckarsulm, Stadt
VVG der Stadt Neuenstadt am Kocher	VVG	Neuenstadt am Kocher, Stadt
VVG der Gemeinde Obersulm	VVG	Obersulm
VVG der Stadt Schwaigern	VVG	Schwaigern, Stadt
VVG der Stadt Künzelsau	VVG	Künzelsau, Stadt
VVG der Stadt Öhringen	VVG	Öhringen, Stadt
VVG der Stadt Crailsheim	VVG	Crailsheim, Stadt
VVG der Stadt Gerabronn	VVG	Gerabronn, Stadt
VVG der Stadt Schwäbisch Hall	VVG	Schwäbisch Hall, Stadt
VVG der Stadt Bad Mergentheim	VVG	Bad Mergentheim, Stadt
VVG der Stadt Boxberg	VVG	Boxberg, Stadt
VVG der Stadt Grünsfeld	VVG	Grünsfeld, Stadt
VVG der Stadt Tauberbischofsheim	VVG	Tauberbischofsheim, Stadt
VVG der Stadt Giengen an der Brenz	VVG	Giengen an der Brenz, Stadt
VVG der Stadt Heidenheim an der Brenz	VVG	Heidenheim an der Brenz, Stadt
VVG der Stadt Aalen	VVG	Aalen, Stadt
VVG der Stadt Bopfingen	VVG	Bopfingen, Stadt
VVG der Stadt Ellwangen (Jagst)	VVG	Ellwangen (Jagst), Stadt
VVG der Stadt Schwäbisch Gmünd	VVG	Schwäbisch Gmünd, Stadt
VVG der Gemeinde Bad Schönborn	VVG	Bad Schönborn
VVG der Stadt Bretten	VVG	Bretten, Stadt
VVG der Stadt Bruchsal	VVG	Bruchsal, Stadt
VVG der Gemeinde Graben-Neudorf	VVG	Graben-Neudorf
VVG der Gemeinde Oberderdingen	VVG	Oberderdingen
VVG der Gemeinde Sulzfeld	VVG	Sulzfeld
VVG der Stadt Bühl	VVG	Bühl, Stadt
VVG der Stadt Gernsbach	VVG	Gernsbach, Stadt
VVG der Stadt Rastatt	VVG	Rastatt, Stadt
VVG der Gemeinde Sinzheim	VVG	Sinzheim
VVG der Gemeinde Haßmersheim	VVG	Haßmersheim
VVG der Gemeinde Limbach	VVG	Limbach
VVG der Stadt Mosbach	VVG	Mosbach, Stadt
VVG der Stadt Eberbach	VVG	Eberbach, Stadt
VVG der Stadt Hemsbach	VVG	Hemsbach, Stadt
VVG der Stadt Hockenheim	VVG	Hockenheim, Stadt
VVG der Stadt Sinsheim	VVG	Sinsheim, Stadt
VVG der Stadt Wiesloch	VVG	Wiesloch, Stadt
VVG der Stadt Altensteig	VVG	Altensteig, Stadt
VVG der Stadt Bad Herrenalb	VVG	Bad Herrenalb, Stadt
VVG der Stadt Bad Liebenzell	VVG	Bad Liebenzell, Stadt
VVG der Stadt Calw	VVG	Calw, Stadt
VVG der Stadt Nagold	VVG	Nagold, Stadt

VVG der Stadt Bad Wildbad	VVG	Bad Wildbad, Stadt
VVG der Stadt Maulbronn	VVG	Maulbronn, Stadt
VVG der Stadt Mühlacker	VVG	Mühlacker, Stadt
VVG der Stadt Neuenbürg	VVG	Neuenbürg, Stadt
VVG der Stadt Freudenstadt	VVG	Freudenstadt, Stadt
VVG der Stadt Horb am Neckar	VVG	Horb am Neckar, Stadt
VVG der Gemeinde Pfalzgrafenweiler	VVG	Pfalzgrafenweiler
VVG der Stadt Bad Krozingen	VVG	Bad Krozingen, Stadt
VVG der Stadt Breisach am Rhein	VVG	Breisach am Rhein, Stadt
VVG der Gemeinde Ehrenkirchen	VVG	Ehrenkirchen
VVG der Gemeinde Gundelfingen	VVG	Gundelfingen
VVG der Stadt Heitersheim	VVG	Heitersheim, Stadt
VVG der Gemeinde Hinterzarten	VVG	Hinterzarten
VVG der Stadt Löffingen	VVG	Löffingen, Stadt
VVG der Gemeinde Schallstadt	VVG	Schallstadt
VVG der Gemeinde Schluchsee	VVG	Schluchsee
VVG der Stadt Titisee-Neustadt	VVG	Titisee-Neustadt, Stadt
VVG der Stadt Emmendingen	VVG	Emmendingen, Stadt
VVG der Stadt Waldkirch	VVG	Waldkirch, Stadt
VVG der Stadt Achern	VVG	Achern, Stadt
VVG der Stadt Ettenheim	VVG	Ettenheim, Stadt
VVG der Stadt Gengenbach	VVG	Gengenbach, Stadt
VVG der Stadt Haslach im Kinzigtal	VVG	Haslach im Kinzigtal, Stadt
VVG der Stadt Hausach	VVG	Hausach, Stadt
VVG der Stadt Lahr/Schwarzwald	VVG	Lahr/Schwarzwald, Stadt
VVG der Stadt Oberkirch	VVG	Oberkirch, Stadt
VVG der Stadt Offenburg	VVG	Offenburg, Stadt
VVG der Gemeinde Seelbach	VVG	Seelbach
VVG der Gemeinde Schwanau	VVG	Schwanau
VVG der Stadt Wolfach	VVG	Wolfach, Stadt
VVG der Stadt Zell am Harmersbach	VVG	Zell am Harmersbach, Stadt
VVG der Gemeinde Dunningen	VVG	Dunningen
VVG der Stadt Oberndorf am Neckar	VVG	Oberndorf am Neckar, Stadt
VVG der Stadt Rottweil	VVG	Rottweil, Stadt
VVG der Stadt Schiltach	VVG	Schiltach, Stadt
VVG der Stadt Schramberg	VVG	Schramberg, Stadt
VVG der Stadt Sulz am Neckar	VVG	Sulz am Neckar, Stadt
VVG der Stadt Furtwangen im Schwarzwald	VVG	Furtwangen im Schwarzwald, Stadt
VVG der Stadt Villingen-Schwenningen	VVG	Villingen-Schwenningen, Stadt
VVG der Stadt Spaichingen	VVG	Spaichingen, Stadt
VVG der Stadt Trossingen	VVG	Trossingen, Stadt
VVG der Stadt Tuttlingen	VVG	Tuttlingen, Stadt
VVG der Stadt Engen	VVG	Engen, Stadt
VVG der Gemeinde Gottmadingen	VVG	Gottmadingen
VVG der Universitätsstadt Konstanz	VVG	Konstanz, Universitätsstadt

VVG der Stadt Singen (Hohentwiel)	VVG	Singen (Hohentwiel), Stadt
VVG der Stadt Stockach	VVG	Stockach, Stadt
VVG der Stadt Kandern	VVG	Kandern, Stadt
VVG der Stadt Lörrach	VVG	Lörrach, Stadt
VVG der Stadt Rheinfeldern (Baden)	VVG	Rheinfeldern (Baden), Stadt
VVG der Gemeinde Schliengen	VVG	Schliengen
VVG der Stadt Schopfheim	VVG	Schopfheim, Stadt
VVG der Stadt Zell im Wiesental	VVG	Zell im Wiesental, Stadt
VVG der Stadt Bonndorf im Schwarzwald	VVG	Bonndorf im Schwarzwald, Stadt
VVG der Stadt Bad Säckingen	VVG	Bad Säckingen, Stadt
VVG der Stadt Waldshut-Tiengen	VVG	Waldshut-Tiengen, Stadt
VVG der Gemeinde Wutöschingen	VVG	Wutöschingen
VVG der Gemeinde Engstingen	VVG	Engstingen
VVG der Stadt Metzingen	VVG	Metzingen, Stadt
VVG der Stadt Münsingen	VVG	Münsingen, Stadt
VVG der Gemeinde Pliezhausen	VVG	Pliezhausen
VVG der Stadt Bad Urach	VVG	Bad Urach, Stadt
VVG der Stadt Mössingen	VVG	Mössingen, Stadt
VVG der Stadt Rottenburg am Neckar	VVG	Rottenburg am Neckar, Stadt
VVG der Stadt Albstadt	VVG	Albstadt, Stadt
VVG der Stadt Balingen	VVG	Balingen, Stadt
VVG der Gemeinde Bisingen	VVG	Bisingen
VVG der Stadt Hechingen	VVG	Hechingen, Stadt
VVG der Stadt Meßstetten	VVG	Meßstetten, Stadt
VVG der Gemeinde Winterlingen	VVG	Winterlingen
VVG der Gemeinde Allmendingen	VVG	Allmendingen
VVG der Stadt Blaubeuren	VVG	Blaubeuren, Stadt
VVG der Gemeinde Dornstadt	VVG	Dornstadt
VVG der Stadt Ehingen (Donau)	VVG	Ehingen (Donau), Stadt
VVG der Stadt Bad Schussenried	VVG	Bad Schussenried, Stadt
VVG der Stadt Biberach an der Riß	VVG	Biberach an der Riß, Stadt
VVG der Stadt Laupheim	VVG	Laupheim, Stadt
VVG der Stadt Ochsenhausen	VVG	Ochsenhausen, Stadt
VVG der Stadt Riedlingen	VVG	Riedlingen, Stadt
VVG der Gemeinde Schwendi	VVG	Schwendi
VVG der Stadt Friedrichshafen	VVG	Friedrichshafen, Stadt
VVG der Stadt Tettngang	VVG	Tettngang, Stadt
VVG der Stadt Überlingen	VVG	Überlingen, Stadt
VVG der Stadt Bad Waldsee	VVG	Bad Waldsee, Stadt
VVG der Stadt Leutkirch im Allgäu	VVG	Leutkirch im Allgäu, Stadt
VVG der Gemeinde Vogt	VVG	Vogt
VVG der Stadt Wangen im Allgäu	VVG	Wangen im Allgäu, Stadt
VVG der Gemeinde Wilhelmsdorf	VVG	Wilhelmsdorf
VVG der Stadt Meßkirch	VVG	Meßkirch, Stadt
VVG der Stadt Pfullendorf	VVG	Pfullendorf, Stadt
VVG der Stadt Bad Saulgau	VVG	Bad Saulgau, Stadt

VVG der Gemeinde Stetten am kalten
Markt

VVG

Stetten am kalten Markt

Quelle:

- Statistisches Landesamt Baden-Württemberg (Referat 61): Regionalschlüsselverzeichnis: Gemeindedatei.
Stuttgart, 2023

Erläuterung:

GVV – Gemeindeverwaltungsverband

VVG – Vereinbarte Verwaltungsgemeinschaft

Anlage 10: Baden-Württemberg – Wahlbeteiligung bei kreisangehörigen Gemeinden

Lfd. Nr.	Gemeinde	Gemeindetyp	Wahlbeteiligung		
			2014	2019	Durchschnitt
1	Aach, Stadt	Vereinbarte Verwaltungsgemeinschaft	51,1%	57,5%	54,3%
2	Aalen, Stadt	Vereinbarte Verwaltungsgemeinschaft (Erfüllende Gemeinde)	44,8%	63,5%	54,2%
3	Abstatt	Gemeindeverwaltungsverband	54,4%	72,4%	63,4%
4	Abtsgmünd	Einheitsgemeinde	53,8%	52,5%	53,2%
5	Achberg	Vereinbarte Verwaltungsgemeinschaft	62,0%	65,7%	63,8%
6	Achern, Stadt	Vereinbarte Verwaltungsgemeinschaft (Erfüllende Gemeinde)	57,2%	69,4%	63,3%
7	Achstetten	Vereinbarte Verwaltungsgemeinschaft	59,0%	67,2%	63,1%
8	Adelberg	Gemeindeverwaltungsverband	71,7%	66,2%	69,0%
9	Adelmannsfelden	Vereinbarte Verwaltungsgemeinschaft	63,3%	64,2%	63,7%
10	Adelsheim, Stadt	Gemeindeverwaltungsverband (Sitz)	50,6%	65,2%	57,9%
11	Affalterbach	Gemeindeverwaltungsverband	57,4%	64,5%	60,9%
12	Aglasterhausen	Gemeindeverwaltungsverband (Sitz)	54,9%	54,3%	54,6%
13	Ahorn	Vereinbarte Verwaltungsgemeinschaft	63,5%	57,2%	60,3%
14	Aichelberg	Gemeindeverwaltungsverband	52,7%	60,6%	56,6%
15	Aichhalden	Vereinbarte Verwaltungsgemeinschaft	57,7%	60,3%	59,0%
16	Aichstetten	Vereinbarte Verwaltungsgemeinschaft	56,7%	66,7%	61,7%
17	Aichtal, Stadt	Einheitsgemeinde	56,6%	64,8%	60,7%
18	Aichwald	Einheitsgemeinde	62,0%	65,6%	63,8%
19	Aidlingen	Gemeindeverwaltungsverband (Sitz)	54,5%	62,0%	58,3%
20	Aitern	Gemeindeverwaltungsverband	72,3%	51,9%	62,1%
21	Aitrach	Vereinbarte Verwaltungsgemeinschaft	53,9%	57,1%	55,5%
22	Albbruck	Einheitsgemeinde	48,4%	64,6%	56,5%
23	Albershausen	Vereinbarte Verwaltungsgemeinschaft	54,8%	61,5%	58,1%
24	Albstadt, Stadt	Vereinbarte Verwaltungsgemeinschaft (Erfüllende Gemeinde)	39,7%	62,1%	50,9%
25	Aldingen	Vereinbarte Verwaltungsgemeinschaft	44,6%	68,7%	56,6%
26	Alfdorf	Einheitsgemeinde	55,1%	63,5%	59,3%
27	Allensbach	Vereinbarte Verwaltungsgemeinschaft	57,7%	65,0%	61,3%
28	Alleshausen	Gemeindeverwaltungsverband	72,2%	57,8%	65,0%
29	Allmannsweiler	Gemeindeverwaltungsverband	63,1%	73,1%	68,1%
30	Allmendingen	Vereinbarte Verwaltungsgemeinschaft (Erfüllende Gemeinde)	58,5%	74,4%	66,4%
31	Allmersbach im Tal	Vereinbarte Verwaltungsgemeinschaft	51,3%	69,0%	60,2%

32	Alpirsbach, Stadt	Einheitsgemeinde	54,1%	62,3%	58,2%
33	Altbach	Gemeindeverwaltungsverband	48,7%	63,6%	56,1%
34	Altdorf	Gemeindeverwaltungsverband	61,7%	70,0%	65,9%
35	Altdorf	Gemeindeverwaltungsverband	62,7%	65,8%	64,2%
36	Altenriet	Gemeindeverwaltungsverband	64,3%	59,9%	62,1%
37	Altensteig, Stadt	Vereinbarte Verwaltungsgemeinschaft (Erfüllende Gemeinde)	47,8%	63,0%	55,4%
38	Altheim	Vereinbarte Verwaltungsgemeinschaft	60,3%	66,5%	63,4%
39	Altheim	Vereinbarte Verwaltungsgemeinschaft	65,5%	54,5%	60,0%
40	Altheim (Alb)	Gemeindeverwaltungsverband	66,8%	57,4%	62,1%
41	Althengstett	Gemeindeverwaltungsverband (Sitz)	52,4%	63,9%	58,2%
42	Althütte	Vereinbarte Verwaltungsgemeinschaft	57,9%	69,4%	63,6%
43	Altlußheim	Vereinbarte Verwaltungsgemeinschaft	52,9%	69,3%	61,1%
44	Altshausen	Gemeindeverwaltungsverband (Sitz)	51,8%	56,2%	54,0%
45	Ammerbuch	Einheitsgemeinde	57,3%	65,1%	61,2%
46	Amstetten	Gemeindeverwaltungsverband	61,0%	68,9%	64,9%
47	Amtzell	Vereinbarte Verwaltungsgemeinschaft	59,7%	69,1%	64,4%
48	Angelbachtal	Vereinbarte Verwaltungsgemeinschaft	58,7%	67,2%	63,0%
49	Appenweiler	Einheitsgemeinde	51,2%	57,7%	54,4%
50	Argenbühl	Einheitsgemeinde	57,6%	68,3%	63,0%
51	Aspach	Vereinbarte Verwaltungsgemeinschaft	50,3%	64,1%	57,2%
52	Asperg, Stadt	Einheitsgemeinde	50,6%	63,8%	57,2%
53	Assamstadt	Vereinbarte Verwaltungsgemeinschaft	70,3%	74,4%	72,4%
54	Asselfingen	Gemeindeverwaltungsverband	63,9%	55,0%	59,5%
55	Attenweiler	Vereinbarte Verwaltungsgemeinschaft	58,9%	60,2%	59,6%
56	Au	Gemeindeverwaltungsverband	68,9%	68,9%	68,9%
57	Au am Rhein	Gemeindeverwaltungsverband	52,7%	70,3%	61,5%
58	Auenwald	Vereinbarte Verwaltungsgemeinschaft	54,1%	55,6%	54,9%
59	Auggen	Gemeindeverwaltungsverband	54,8%	59,4%	57,1%
60	Aulendorf, Stadt	Einheitsgemeinde	46,8%	70,0%	58,4%
61	Backnang, Stadt	Vereinbarte Verwaltungsgemeinschaft (Erfüllende Gemeinde)	46,4%	64,2%	55,3%
62	Bad Bellingen	Vereinbarte Verwaltungsgemeinschaft	45,6%	61,5%	53,5%
63	Bad Boll	Gemeindeverwaltungsverband (Sitz)	54,7%	56,5%	55,6%
64	Bad Buchau, Stadt	Gemeindeverwaltungsverband (Sitz)	47,8%	59,4%	53,6%
65	Bad Ditzgenbach	Vereinbarte Verwaltungsgemeinschaft	57,0%	65,7%	61,3%
66	Bad Dürkheim, Stadt	Einheitsgemeinde	49,2%	69,1%	59,1%

67	Bad Friedrichshall, Stadt	Vereinbarte Verwaltungsgemeinschaft (Erfüllende Gemeinde)	39,9%	59,4%	49,6%
68	Bad Herrenalb, Stadt	Vereinbarte Verwaltungsgemeinschaft (Erfüllende Gemeinde)	46,5%	61,7%	54,1%
69	Bad Krozingen, Stadt	Vereinbarte Verwaltungsgemeinschaft (Erfüllende Gemeinde)	48,1%	60,9%	54,5%
70	Bad Liebenzell, Stadt	Vereinbarte Verwaltungsgemeinschaft (Erfüllende Gemeinde)	49,2%	62,5%	55,9%
71	Bad Mergentheim, Stadt	Vereinbarte Verwaltungsgemeinschaft (Erfüllende Gemeinde)	50,7%	66,9%	58,8%
72	Bad Peterstal-Griesbach	Gemeindeverwaltungsverband	59,9%	72,4%	66,1%
73	Bad Rappenau, Stadt	Vereinbarte Verwaltungsgemeinschaft (Erfüllende Gemeinde)	43,0%	66,7%	54,8%
74	Bad Rippoldsau-Schapbach	Vereinbarte Verwaltungsgemeinschaft	66,0%	60,6%	63,3%
75	Bad Säckingen, Stadt	Vereinbarte Verwaltungsgemeinschaft (Erfüllende Gemeinde)	42,7%	62,0%	52,4%
76	Bad Saulgau, Stadt	Vereinbarte Verwaltungsgemeinschaft (Erfüllende Gemeinde)	50,1%	65,3%	57,7%
77	Bad Schönborn	Vereinbarte Verwaltungsgemeinschaft (Erfüllende Gemeinde)	54,0%	64,9%	59,4%
78	Bad Schussenried, Stadt	Vereinbarte Verwaltungsgemeinschaft (Erfüllende Gemeinde)	49,8%	63,1%	56,5%
79	Bad Teinach-Zavelstein, Stadt	Gemeindeverwaltungsverband (Sitz)	57,1%	75,0%	66,0%
80	Bad Überkingen	Vereinbarte Verwaltungsgemeinschaft	58,1%	65,8%	62,0%
81	Bad Urach, Stadt	Vereinbarte Verwaltungsgemeinschaft (Erfüllende Gemeinde)	48,2%	64,8%	56,5%
82	Bad Waldsee, Stadt	Vereinbarte Verwaltungsgemeinschaft (Erfüllende Gemeinde)	47,6%	63,3%	55,5%
83	Bad Wildbad, Stadt	Vereinbarte Verwaltungsgemeinschaft (Erfüllende Gemeinde)	46,0%	67,8%	56,9%
84	Bad Wimpfen, Stadt	Einheitsgemeinde	51,4%	70,8%	61,1%
85	Bad Wurzach, Stadt	Einheitsgemeinde	50,7%	61,3%	56,0%
86	Badenweiler	Gemeindeverwaltungsverband	57,4%	64,8%	61,1%
87	Bahlingen am Kaiserstuhl	Gemeindeverwaltungsverband	57,4%	68,6%	63,0%
88	Baiersfurt	Gemeindeverwaltungsverband	46,6%	47,6%	47,1%
89	Baiersbronn	Einheitsgemeinde	50,1%	64,9%	57,5%
90	Baindt	Gemeindeverwaltungsverband	49,0%	50,3%	49,7%
91	Balgheim	Vereinbarte Verwaltungsgemeinschaft	60,4%	58,8%	59,6%
92	Balingen, Stadt	Vereinbarte Verwaltungsgemeinschaft (Erfüllende Gemeinde)	45,2%	68,5%	56,8%
93	Ballendorf	Gemeindeverwaltungsverband	71,0%	61,8%	66,4%
94	Ballrechten-Dottingen	Vereinbarte Verwaltungsgemeinschaft	65,5%	66,4%	65,9%
95	Baltmannsweiler	Gemeindeverwaltungsverband	55,3%	57,5%	56,4%
96	Balzheim	Gemeindeverwaltungsverband	60,8%	60,0%	60,4%
97	Bammental	Gemeindeverwaltungsverband	51,5%	69,7%	60,6%
98	Bärenthal	Gemeindeverwaltungsverband	66,8%	51,5%	59,1%
99	Bartholomä	Gemeindeverwaltungsverband	59,3%	58,3%	58,8%

100	Beilstein, Stadt	Gemeindeverwaltungsverband	61,2%	70,3%	65,7%
101	Beimerstetten	Vereinbarte Verwaltungsgemeinschaft	61,3%	64,9%	63,1%
102	Bempflingen	Gemeindeverwaltungsverband	54,5%	55,4%	55,0%
103	Benningen am Neckar	Gemeindeverwaltungsverband	54,4%	58,5%	56,5%
104	Berg	Gemeindeverwaltungsverband	57,4%	66,0%	61,7%
105	Bergatreute	Vereinbarte Verwaltungsgemeinschaft	58,3%	68,2%	63,3%
106	Berghaupten	Vereinbarte Verwaltungsgemeinschaft	62,8%	62,0%	62,4%
107	Berghülen	Vereinbarte Verwaltungsgemeinschaft	64,4%	74,0%	69,2%
108	Berglen	Einheitsgemeinde	57,5%	60,5%	59,0%
109	Berkheim	Gemeindeverwaltungsverband	55,5%	68,0%	61,7%
110	Bermatingen	Gemeindeverwaltungsverband	59,2%	61,4%	60,3%
111	Bernau im Schwarzwald	Gemeindeverwaltungsverband	67,3%	62,0%	64,7%
112	Bernstadt	Gemeindeverwaltungsverband	58,8%	64,0%	61,4%
113	Besigheim, Stadt	Gemeindeverwaltungsverband (Sitz)	52,6%	59,5%	56,0%
114	Betzenweiler	Gemeindeverwaltungsverband	52,7%	61,6%	57,1%
115	Beuren	Vereinbarte Verwaltungsgemeinschaft	57,1%	67,0%	62,1%
116	Beuron	Gemeindeverwaltungsverband	62,6%	68,3%	65,5%
117	Biberach	Vereinbarte Verwaltungsgemeinschaft	55,7%	61,8%	58,8%
118	Biberach an der Riß, Stadt	Vereinbarte Verwaltungsgemeinschaft (Erfüllende Gemeinde)	46,9%	69,3%	58,1%
119	Biederbach	Gemeindeverwaltungsverband	55,7%	57,6%	56,6%
120	Bietigheim	Gemeindeverwaltungsverband	53,6%	66,5%	60,0%
121	Bietigheim-Bissingen, Stadt	Vereinbarte Verwaltungsgemeinschaft (Erfüllende Gemeinde)	46,1%	62,9%	54,5%
122	Billigheim	Gemeindeverwaltungsverband (Sitz)	50,6%	62,4%	56,5%
123	Binau	Gemeindeverwaltungsverband	60,8%	67,4%	64,1%
124	Bingen	Gemeindeverwaltungsverband	58,6%	52,0%	55,3%
125	Binzen	Gemeindeverwaltungsverband (Sitz)	57,0%	55,8%	56,4%
126	Birenbach	Gemeindeverwaltungsverband	53,3%	65,7%	59,5%
127	Birkenfeld	Einheitsgemeinde	46,9%	56,1%	51,5%
128	Bischweier	Gemeindeverwaltungsverband	56,1%	64,3%	60,2%
129	Bisingen	Vereinbarte Verwaltungsgemeinschaft (Erfüllende Gemeinde)	45,3%	57,6%	51,4%
130	Bissingen an der Teck	Vereinbarte Verwaltungsgemeinschaft	59,8%	58,4%	59,1%
131	Bitz	Vereinbarte Verwaltungsgemeinschaft	46,3%	68,1%	57,2%
132	Blaubeuren, Stadt	Vereinbarte Verwaltungsgemeinschaft (Erfüllende Gemeinde)	50,5%	67,3%	58,9%
133	Blaufelden	Einheitsgemeinde	50,2%	68,7%	59,4%
134	Blaustein, Stadt	Einheitsgemeinde	55,1%	66,0%	60,6%
135	Blumberg, Stadt	Einheitsgemeinde	47,3%	59,9%	53,6%

136	Böbingen an der Rems	Gemeindeverwaltungsverband	51,6%	61,5%	56,5%
137	Böblingen, Stadt	Einheitsgemeinde	40,8%	63,2%	52,0%
138	Bodelshausen	Vereinbarte Verwaltungsgemeinschaft	44,1%	62,7%	53,4%
139	Bodman-Ludwigshafen	Vereinbarte Verwaltungsgemeinschaft	52,6%	62,6%	57,6%
140	Bodnegg	Gemeindeverwaltungsverband	55,7%	62,9%	59,3%
141	Böhlenkirch	Einheitsgemeinde	56,9%	63,6%	60,3%
142	Böllen	Gemeindeverwaltungsverband	77,1%	56,1%	66,6%
143	Bollschweil	Vereinbarte Verwaltungsgemeinschaft	64,3%	61,9%	63,1%
144	Boms	Gemeindeverwaltungsverband	61,8%	62,9%	62,4%
145	Bondorf	Gemeindeverwaltungsverband	56,2%	55,6%	55,9%
146	Bonndorf im Schwarzwald, Stadt	Vereinbarte Verwaltungsgemeinschaft (Erfüllende Gemeinde)	51,1%	63,4%	57,2%
147	Bönnigheim, Stadt	Gemeindeverwaltungsverband (Sitz)	52,4%	58,1%	55,3%
148	Bopfingen, Stadt	Vereinbarte Verwaltungsgemeinschaft (Erfüllende Gemeinde)	45,4%	65,0%	55,2%
149	Börslingen	Gemeindeverwaltungsverband	82,6%	61,1%	71,8%
150	Börtlingen	Gemeindeverwaltungsverband	61,3%	65,1%	63,2%
151	Bösingen	Gemeindeverwaltungsverband	59,1%	64,8%	62,0%
152	Böttingen	Vereinbarte Verwaltungsgemeinschaft	60,9%	56,2%	58,6%
153	Bötzingen	Gemeindeverwaltungsverband (Sitz)	57,7%	65,6%	61,7%
154	Boxberg, Stadt	Vereinbarte Verwaltungsgemeinschaft (Erfüllende Gemeinde)	57,9%	56,1%	57,0%
155	Brackenheim, Stadt	Vereinbarte Verwaltungsgemeinschaft (Erfüllende Gemeinde)	49,5%	59,6%	54,6%
156	Bräunlingen, Stadt	Gemeindeverwaltungsverband	58,4%	63,2%	60,8%
157	Braunsbach	Gemeindeverwaltungsverband (Sitz)	50,0%	66,7%	58,4%
158	Breisach am Rhein, Stadt	Vereinbarte Verwaltungsgemeinschaft (Erfüllende Gemeinde)	49,2%	62,9%	56,1%
159	Breitingen	Gemeindeverwaltungsverband	83,0%	60,5%	71,7%
160	Breitnau	Vereinbarte Verwaltungsgemeinschaft	61,7%	53,8%	57,8%
161	Bretten, Stadt	Vereinbarte Verwaltungsgemeinschaft (Erfüllende Gemeinde)	47,6%	65,5%	56,5%
162	Bretzfeld	Einheitsgemeinde	46,7%	57,9%	52,3%
163	Brigachtal	Vereinbarte Verwaltungsgemeinschaft	55,2%	59,9%	57,6%
164	Bruchsal, Stadt	Vereinbarte Verwaltungsgemeinschaft (Erfüllende Gemeinde)	48,4%	57,2%	52,8%
165	Brühl	Einheitsgemeinde	49,0%	60,4%	54,7%
166	Bubsheim	Gemeindeverwaltungsverband	49,5%	65,8%	57,7%
167	Buchen (Odenwald), Stadt	Einheitsgemeinde	47,0%	57,4%	52,2%
168	Buchenbach	Gemeindeverwaltungsverband	66,0%	63,9%	64,9%
169	Buchheim	Gemeindeverwaltungsverband	71,7%	45,8%	58,7%
170	Buggingen	Gemeindeverwaltungsverband	52,4%	64,3%	58,3%

171	Bühl, Stadt	Vereinbarte Verwaltungsgemeinschaft (Erfüllende Gemeinde)	49,4%	58,1%	53,8%
172	Bühlertal	Einheitsgemeinde	52,6%	57,7%	55,2%
173	Bühlertann	Gemeindeverwaltungsverband	45,0%	69,2%	57,1%
174	Bühlerzell	Gemeindeverwaltungsverband	49,8%	60,6%	55,2%
175	Burgrieden	Vereinbarte Verwaltungsgemeinschaft	46,9%	67,6%	57,2%
176	Burgstetten	Vereinbarte Verwaltungsgemeinschaft	56,1%	63,7%	59,9%
177	Burladingen, Stadt	Einheitsgemeinde	47,8%	62,4%	55,1%
178	Büsing am Hochrhein	Vereinbarte Verwaltungsgemeinschaft	54,2%	61,4%	57,8%
179	Calw, Stadt	Vereinbarte Verwaltungsgemeinschaft (Erfüllende Gemeinde)	42,1%	48,7%	45,4%
180	Cleebronn	Vereinbarte Verwaltungsgemeinschaft	50,4%	65,1%	57,8%
181	Crailsheim, Stadt	Vereinbarte Verwaltungsgemeinschaft (Erfüllende Gemeinde)	35,0%	50,8%	42,9%
182	Creglingen, Stadt	Einheitsgemeinde	65,2%	53,1%	59,1%
183	Dachsberg (Südschwarzwald)	Gemeindeverwaltungsverband	70,5%	59,3%	64,9%
184	Daisendorf	Gemeindeverwaltungsverband	63,9%	68,6%	66,3%
185	Dauchingen	Vereinbarte Verwaltungsgemeinschaft	57,9%	60,7%	59,3%
186	Dautmergen	Gemeindeverwaltungsverband	59,0%	62,8%	60,9%
187	Deckenpfronn	Vereinbarte Verwaltungsgemeinschaft	60,6%	67,0%	63,8%
188	Deggenhausertal	Gemeindeverwaltungsverband	61,0%	63,7%	62,3%
189	Deggingen	Vereinbarte Verwaltungsgemeinschaft (Erfüllende Gemeinde)	54,0%	54,6%	54,3%
190	Deilingen	Gemeindeverwaltungsverband	51,9%	67,1%	59,5%
191	Deißlingen	Vereinbarte Verwaltungsgemeinschaft	50,0%	65,9%	58,0%
192	Deizisau	Gemeindeverwaltungsverband	56,1%	58,2%	57,2%
193	Denkendorf	Einheitsgemeinde	48,9%	51,3%	50,1%
194	Denkingen	Vereinbarte Verwaltungsgemeinschaft	56,6%	65,8%	61,2%
195	Denzlingen	Gemeindeverwaltungsverband (Sitz)	50,2%	62,9%	56,5%
196	Dettenhausen	Einheitsgemeinde	57,5%	61,7%	59,6%
197	Dettenheim	Vereinbarte Verwaltungsgemeinschaft	48,5%	53,8%	51,1%
198	Dettighofen	Gemeindeverwaltungsverband	58,3%	51,3%	54,8%
199	Dettingen an der Erms	Einheitsgemeinde	47,6%	59,0%	53,3%
200	Dettingen an der Iller	Gemeindeverwaltungsverband	55,2%	71,5%	63,3%
201	Dettingen unter Teck	Vereinbarte Verwaltungsgemeinschaft	52,0%	61,6%	56,8%
202	Dielheim	Vereinbarte Verwaltungsgemeinschaft	49,7%	61,9%	55,8%
203	Dietenheim, Stadt	Gemeindeverwaltungsverband (Sitz)	48,1%	62,9%	55,5%

204	Dietingen	Vereinbarte Verwaltungsgemeinschaft	57,5%	53,7%	55,6%
205	Dischingen	Einheitsgemeinde	63,1%	54,7%	58,9%
206	Ditzingen, Stadt	Einheitsgemeinde	53,6%	61,0%	57,3%
207	Dobel	Vereinbarte Verwaltungsgemeinschaft	53,9%	61,0%	57,5%
208	Dogern	Vereinbarte Verwaltungsgemeinschaft	58,0%	56,4%	57,2%
209	Donaueschingen, Stadt	Gemeindeverwaltungsverband (Sitz)	47,6%	59,3%	53,4%
210	Donzdorf, Stadt	Gemeindeverwaltungsverband (Sitz)	50,3%	63,5%	56,9%
211	Dormettingen	Gemeindeverwaltungsverband	57,3%	60,2%	58,8%
212	Dornhan, Stadt	Einheitsgemeinde	51,1%	59,1%	55,1%
213	Dornstadt	Vereinbarte Verwaltungsgemeinschaft (Erfüllende Gemeinde)	53,3%	57,0%	55,1%
214	Dornstetten, Stadt	Gemeindeverwaltungsverband (Sitz)	45,6%	62,3%	54,0%
215	Dörzbach	Gemeindeverwaltungsverband	64,9%	59,1%	62,0%
216	Dossenheim	Einheitsgemeinde	60,9%	67,4%	64,1%
217	Dotternhausen	Gemeindeverwaltungsverband	62,0%	63,0%	62,5%
218	Drackenstein	Gemeindeverwaltungsverband	67,9%	64,6%	66,3%
219	Dunningen	Vereinbarte Verwaltungsgemeinschaft (Erfüllende Gemeinde)	55,0%	58,5%	56,7%
220	Durbach	Vereinbarte Verwaltungsgemeinschaft	64,4%	59,0%	61,7%
221	Dürbheim	Vereinbarte Verwaltungsgemeinschaft	57,6%	57,2%	57,4%
222	Durchhausen	Vereinbarte Verwaltungsgemeinschaft	51,6%	63,5%	57,5%
223	Durlangen	Gemeindeverwaltungsverband	42,7%	62,4%	52,5%
224	Dürmentingen	Vereinbarte Verwaltungsgemeinschaft	51,6%	64,3%	58,0%
225	Durmersheim	Gemeindeverwaltungsverband (Sitz)	46,8%	62,9%	54,8%
226	Dürnau	Gemeindeverwaltungsverband	58,9%	59,9%	59,4%
227	Dürnau	Gemeindeverwaltungsverband	73,6%	66,5%	70,0%
228	Dußlingen	Gemeindeverwaltungsverband	51,2%	61,4%	56,3%
229	Ebenweiler	Gemeindeverwaltungsverband	50,3%	64,5%	57,4%
230	Eberbach, Stadt	Vereinbarte Verwaltungsgemeinschaft (Erfüllende Gemeinde)	52,4%	59,9%	56,1%
231	Eberdingen	Vereinbarte Verwaltungsgemeinschaft	56,6%	53,4%	55,0%
232	Eberhardzell	Vereinbarte Verwaltungsgemeinschaft	58,7%	55,5%	57,1%
233	Ebersbach an der Fils, Stadt	Vereinbarte Verwaltungsgemeinschaft (Erfüllende Gemeinde)	49,4%	71,8%	60,6%
234	Ebersbach-Musbach	Gemeindeverwaltungsverband	60,8%	61,7%	61,3%
235	Eberstadt	Gemeindeverwaltungsverband	58,5%	61,0%	59,8%
236	Ebhausen	Vereinbarte Verwaltungsgemeinschaft	49,9%	52,0%	51,0%
237	Ebringen	Vereinbarte Verwaltungsgemeinschaft	64,3%	57,9%	61,1%
238	Edingen-Neckarhausen	Einheitsgemeinde	55,7%	70,5%	63,1%

239	Efringen-Kirchen	Einheitsgemeinde	54,9%	57,5%	56,2%
240	Egenhausen	Vereinbarte Verwaltungsgemeinschaft	60,3%	56,0%	58,1%
241	Egesheim	Gemeindeverwaltungsverband	42,7%	64,8%	53,7%
242	Eggenstein-Leopoldshafen	Einheitsgemeinde	50,2%	59,0%	54,6%
243	Eggingen	Vereinbarte Verwaltungsgemeinschaft	54,1%	63,0%	58,5%
244	Ehingen (Donau), Stadt	Vereinbarte Verwaltungsgemeinschaft (Erfüllende Gemeinde)	49,0%	59,1%	54,0%
245	Ehningen	Gemeindeverwaltungsverband	56,0%	65,2%	60,6%
246	Ehrenkirchen	Vereinbarte Verwaltungsgemeinschaft (Erfüllende Gemeinde)	55,2%	44,7%	50,0%
247	Eichstegen	Gemeindeverwaltungsverband	73,4%	61,9%	67,7%
248	Eichstetten am Kaiserstuhl	Gemeindeverwaltungsverband	63,0%	52,4%	57,7%
249	Eigeltigen	Vereinbarte Verwaltungsgemeinschaft	50,8%	56,0%	53,4%
250	Eimeldingen	Gemeindeverwaltungsverband	46,7%	60,4%	53,5%
251	Eisenbach (Hochschwarzwald)	Vereinbarte Verwaltungsgemeinschaft	56,3%	62,2%	59,2%
252	Eisingen	Gemeindeverwaltungsverband	47,2%	70,4%	58,8%
253	Eislingen/Fils, Stadt	Gemeindeverwaltungsverband (Sitz)	38,0%	50,0%	44,0%
254	Elchesheim-Illingen	Gemeindeverwaltungsverband	55,7%	67,6%	61,7%
255	Ellenberg	Vereinbarte Verwaltungsgemeinschaft	68,3%	64,7%	66,5%
256	Ellhofen	Gemeindeverwaltungsverband	55,4%	59,3%	57,4%
257	Ellwangen (Jagst), Stadt	Vereinbarte Verwaltungsgemeinschaft (Erfüllende Gemeinde)	50,1%	54,5%	52,3%
258	Elzach, Stadt	Gemeindeverwaltungsverband (Sitz)	57,4%	60,6%	59,0%
259	Elztal	Vereinbarte Verwaltungsgemeinschaft	58,4%	58,6%	58,5%
260	Emeringen	Gemeindeverwaltungsverband	84,9%	56,0%	70,4%
261	Emerkingen	Gemeindeverwaltungsverband	72,5%	56,6%	64,6%
262	Emmendingen, Stadt	Vereinbarte Verwaltungsgemeinschaft (Erfüllende Gemeinde)	46,8%	65,9%	56,3%
263	Emmingen-Liptingen	Vereinbarte Verwaltungsgemeinschaft	53,3%	63,2%	58,2%
264	Empfingen	Vereinbarte Verwaltungsgemeinschaft	54,4%	58,8%	56,6%
265	Endingen am Kaiserstuhl, Stadt	Gemeindeverwaltungsverband (Sitz)	55,9%	51,2%	53,6%
266	Engelsbrand	Vereinbarte Verwaltungsgemeinschaft	58,9%	66,2%	62,5%
267	Engen, Stadt	Vereinbarte Verwaltungsgemeinschaft (Erfüllende Gemeinde)	49,1%	71,0%	60,1%
268	Engstingen	Vereinbarte Verwaltungsgemeinschaft (Erfüllende Gemeinde)	58,9%	61,2%	60,0%
269	Eningen unter Achalm	Einheitsgemeinde	52,0%	57,6%	54,8%
270	Enzklösterle	Vereinbarte Verwaltungsgemeinschaft	63,6%	55,1%	59,3%

271	Epfenbach	Gemeindeverwaltungsverband	61,5%	54,4%	58,0%
272	Epfendorf	Vereinbarte Verwaltungsgemeinschaft	57,4%	75,0%	66,2%
273	Eppelheim, Stadt	Einheitsgemeinde	49,0%	55,3%	52,1%
274	Eppingen, Stadt	Vereinbarte Verwaltungsgemeinschaft (Erfüllende Gemeinde)	47,0%	64,8%	55,9%
275	Erbach, Stadt	Einheitsgemeinde	53,7%	69,0%	61,3%
276	Erdmannhausen	Gemeindeverwaltungsverband	59,4%	66,4%	62,9%
277	Eriskirch	Gemeindeverwaltungsverband	55,7%	69,7%	62,7%
278	Erkenbrechtsweiler	Gemeindeverwaltungsverband	56,4%	71,4%	63,9%
279	Erlenbach	Vereinbarte Verwaltungsgemeinschaft	57,8%	63,9%	60,9%
280	Erlenmoos	Vereinbarte Verwaltungsgemeinschaft	58,8%	75,8%	67,3%
281	Erligheim	Gemeindeverwaltungsverband	54,9%	67,5%	61,2%
282	Erolzheim	Gemeindeverwaltungsverband (Sitz)	56,4%	66,0%	61,2%
283	Ertingen	Vereinbarte Verwaltungsgemeinschaft	49,8%	59,8%	54,8%
284	Eschach	Gemeindeverwaltungsverband	54,6%	65,1%	59,9%
285	Eschbach	Vereinbarte Verwaltungsgemeinschaft	53,7%	61,3%	57,5%
286	Eschbronn	Vereinbarte Verwaltungsgemeinschaft	53,5%	59,3%	56,4%
287	Eschelbronn	Gemeindeverwaltungsverband	55,2%	71,6%	63,4%
288	Eschenbach	Gemeindeverwaltungsverband	55,5%	70,2%	62,9%
289	Essingen	Vereinbarte Verwaltungsgemeinschaft	53,1%	61,2%	57,2%
290	Esslingen am Neckar, Stadt	Einheitsgemeinde	46,2%	67,7%	57,0%
291	Ettenheim, Stadt	Vereinbarte Verwaltungsgemeinschaft (Erfüllende Gemeinde)	51,0%	61,5%	56,2%
292	Ettlingen, Stadt	Einheitsgemeinde	52,8%	45,0%	48,9%
293	Eutingen im Gäu	Vereinbarte Verwaltungsgemeinschaft	52,5%	46,8%	49,6%
294	Fahrenbach	Vereinbarte Verwaltungsgemeinschaft	58,5%	50,2%	54,4%
295	Feldberg (Schwarzwald)	Vereinbarte Verwaltungsgemeinschaft	55,8%	69,7%	62,7%
296	Fellbach, Stadt	Einheitsgemeinde	47,0%	58,0%	52,5%
297	Fichtenau	Gemeindeverwaltungsverband (Sitz)	51,8%	59,2%	55,5%
298	Fichtenberg	Gemeindeverwaltungsverband	55,4%	61,0%	58,2%
299	Filderstadt, Stadt	Einheitsgemeinde	46,6%	64,2%	55,4%
300	Fischerbach	Vereinbarte Verwaltungsgemeinschaft	62,1%	61,9%	62,0%
301	Fischingen	Gemeindeverwaltungsverband	52,6%	59,5%	56,0%
302	Flein	Gemeindeverwaltungsverband (Sitz)	59,1%	70,0%	64,6%
303	Fleischwangen	Gemeindeverwaltungsverband	60,0%	68,4%	64,2%
304	Fluorn-Winzeln	Vereinbarte Verwaltungsgemeinschaft	56,5%	63,5%	60,0%
305	Forbach	Einheitsgemeinde	61,3%	52,9%	57,1%
306	Forchheim	Gemeindeverwaltungsverband	66,6%	61,1%	63,9%

307	Forchtenberg, Stadt	Gemeindeverwaltungsverband	51,2%	71,0%	61,1%
308	Forst	Vereinbarte Verwaltungsgemeinschaft	56,9%	61,8%	59,3%
309	Frankenhardt	Vereinbarte Verwaltungsgemeinschaft	50,8%	66,9%	58,8%
310	Freiamt	Vereinbarte Verwaltungsgemeinschaft	59,7%	65,5%	62,6%
311	Freiberg am Neckar, Stadt	Vereinbarte Verwaltungsgemeinschaft (Erfüllende Gemeinde)	52,5%	62,3%	57,4%
312	Freudenberg, Stadt	Einheitsgemeinde	60,4%	54,6%	57,5%
313	Freudenstadt, Stadt	Vereinbarte Verwaltungsgemeinschaft (Erfüllende Gemeinde)	43,3%	63,9%	53,6%
314	Freudental	Gemeindeverwaltungsverband	60,4%	66,2%	63,3%
315	Frickenhausen	Vereinbarte Verwaltungsgemeinschaft	50,3%	63,6%	57,0%
316	Frickingen	Gemeindeverwaltungsverband	58,9%	70,4%	64,6%
317	Fridingen an der Donau, Stadt	Gemeindeverwaltungsverband	58,2%	66,6%	62,4%
318	Friedenweiler	Vereinbarte Verwaltungsgemeinschaft	59,2%	66,4%	62,8%
319	Friedrichshafen, Stadt	Vereinbarte Verwaltungsgemeinschaft (Erfüllende Gemeinde)	44,6%	61,4%	53,0%
320	Friesenheim	Einheitsgemeinde	45,0%	59,7%	52,3%
321	Friolzheim	Gemeindeverwaltungsverband	53,7%	66,1%	59,9%
322	Frittlingen	Vereinbarte Verwaltungsgemeinschaft	62,6%	62,5%	62,6%
323	Fröhnd	Gemeindeverwaltungsverband	62,2%	62,5%	62,4%
324	Fronreute	Gemeindeverwaltungsverband	57,2%	73,0%	65,1%
325	Furtwangen im Schwarzwald, Stadt	Vereinbarte Verwaltungsgemeinschaft (Erfüllende Gemeinde)	52,9%	56,9%	54,9%
326	Gaggenau, Stadt	Einheitsgemeinde	46,8%	58,0%	52,4%
327	Gaiberg	Gemeindeverwaltungsverband	65,4%	67,2%	66,3%
328	Gaienhofen	Gemeindeverwaltungsverband (Sitz)	66,6%	61,2%	63,9%
329	Gaildorf, Stadt	Gemeindeverwaltungsverband (Sitz)	45,4%	62,6%	54,0%
330	Gailingen am Hochrhein	Vereinbarte Verwaltungsgemeinschaft	46,8%	51,3%	49,1%
331	Gammelshausen	Gemeindeverwaltungsverband	58,7%	62,5%	60,6%
332	Gammertingen, Stadt	Gemeindeverwaltungsverband (Sitz)	50,6%	65,8%	58,2%
333	Gärtringen	Gemeindeverwaltungsverband (Sitz)	55,4%	77,5%	66,5%
334	Gäufelden	Gemeindeverwaltungsverband (Sitz)	49,7%	63,9%	56,8%
335	Gechingen	Gemeindeverwaltungsverband	60,6%	69,4%	65,0%
336	Geisingen, Stadt	Gemeindeverwaltungsverband (Sitz)	51,7%	69,2%	60,5%
337	Geislingen an der Steige, Stadt	Vereinbarte Verwaltungsgemeinschaft (Erfüllende Gemeinde)	42,7%	66,2%	54,5%
338	Geislingen, Stadt	Vereinbarte Verwaltungsgemeinschaft	57,4%	61,8%	59,6%
339	Gemmingen	Vereinbarte Verwaltungsgemeinschaft	50,8%	59,2%	55,0%

340	Gemrigheim	Gemeindeverwaltungsverband	48,7%	56,1%	52,4%
341	Gengenbach, Stadt	Vereinbarte Verwaltungsgemeinschaft (Erfüllende Gemeinde)	53,9%	65,1%	59,5%
342	Gerabronn, Stadt	Vereinbarte Verwaltungsgemeinschaft (Erfüllende Gemeinde)	48,8%	55,7%	52,2%
343	Gerlingen, Stadt	Einheitsgemeinde	57,1%	58,7%	57,9%
344	Gernsbach, Stadt	Vereinbarte Verwaltungsgemeinschaft (Erfüllende Gemeinde)	46,6%	55,9%	51,2%
345	Gerstetten	Einheitsgemeinde	50,4%	56,9%	53,7%
346	Giengen an der Brenz, Stadt	Vereinbarte Verwaltungsgemeinschaft (Erfüllende Gemeinde)	37,2%	62,8%	50,0%
347	Gingen an der Fils	Gemeindeverwaltungsverband	58,4%	64,7%	61,6%
348	Glatten	Gemeindeverwaltungsverband	49,9%	61,2%	55,6%
349	Glottertal	Gemeindeverwaltungsverband	60,4%	68,7%	64,6%
350	Göggingen	Gemeindeverwaltungsverband	50,6%	67,8%	59,2%
351	Gomadingen	Vereinbarte Verwaltungsgemeinschaft	64,1%	66,4%	65,3%
352	Gomaringen	Gemeindeverwaltungsverband (Sitz)	51,0%	62,7%	56,9%
353	Gondelsheim	Vereinbarte Verwaltungsgemeinschaft	52,9%	66,9%	59,9%
354	Göppingen, Stadt	Vereinbarte Verwaltungsgemeinschaft (Erfüllende Gemeinde)	37,8%	58,7%	48,2%
355	Görwihl	Einheitsgemeinde	60,2%	56,6%	58,4%
356	Gosheim	Gemeindeverwaltungsverband (Sitz)	43,9%	59,1%	51,5%
357	Gottenheim	Gemeindeverwaltungsverband	61,0%	64,3%	62,6%
358	Gottmadingen	Vereinbarte Verwaltungsgemeinschaft (Erfüllende Gemeinde)	45,3%	63,9%	54,6%
359	Graben-Neudorf	Vereinbarte Verwaltungsgemeinschaft (Erfüllende Gemeinde)	47,4%	63,5%	55,4%
360	Grabenstetten	Vereinbarte Verwaltungsgemeinschaft	58,7%	64,5%	61,6%
361	Grafenau	Gemeindeverwaltungsverband	53,9%	67,7%	60,8%
362	Grafenberg	Vereinbarte Verwaltungsgemeinschaft	57,4%	65,1%	61,3%
363	Grafenhausen	Gemeindeverwaltungsverband	64,8%	60,8%	62,8%
364	Grenzach-Wyhlen	Einheitsgemeinde	44,3%	59,1%	51,7%
365	Griesingen	Vereinbarte Verwaltungsgemeinschaft	68,3%	59,2%	63,8%
366	Grömbach	Vereinbarte Verwaltungsgemeinschaft	70,0%	62,0%	66,0%
367	Großbettlingen	Vereinbarte Verwaltungsgemeinschaft	53,7%	60,4%	57,0%
368	Großbottwar, Stadt	Einheitsgemeinde	56,5%	60,6%	58,6%
369	Grosselfingen	Vereinbarte Verwaltungsgemeinschaft	49,0%	62,3%	55,7%
370	Großerlach	Gemeindeverwaltungsverband	50,7%	57,7%	54,2%
371	Großrinderfeld	Vereinbarte Verwaltungsgemeinschaft	62,3%	54,3%	58,3%
372	Gruibingen	Gemeindeverwaltungsverband	57,2%	59,3%	58,3%
373	Grundsheim	Gemeindeverwaltungsverband	80,2%	59,4%	69,8%

374	Grünkraut	Gemeindeverwaltungsverband (Sitz)	57,1%	67,0%	62,1%
375	Grünsfeld, Stadt	Vereinbarte Verwaltungsgemeinschaft (Erfüllende Gemeinde)	65,1%	63,2%	64,1%
376	Gschwend	Einheitsgemeinde	42,8%	71,8%	57,3%
377	Guggenhausen	Gemeindeverwaltungsverband	74,1%	60,9%	67,5%
378	Güglingen, Stadt	Gemeindeverwaltungsverband (Sitz)	46,7%	65,0%	55,8%
379	Gundelfingen	Vereinbarte Verwaltungsgemeinschaft (Erfüllende Gemeinde)	58,3%	61,7%	60,0%
380	Gundelsheim, Stadt	Einheitsgemeinde	57,1%	61,9%	59,5%
381	Gunningen	Vereinbarte Verwaltungsgemeinschaft	59,2%	55,7%	57,5%
382	Gutach (Schwarzwaldbahn)	Vereinbarte Verwaltungsgemeinschaft	61,8%	66,9%	64,4%
383	Gutach im Breisgau	Vereinbarte Verwaltungsgemeinschaft	53,2%	66,6%	59,9%
384	Gütenbach	Vereinbarte Verwaltungsgemeinschaft	64,2%	56,8%	60,5%
385	Guttenzell-Hürbel	Vereinbarte Verwaltungsgemeinschaft	64,4%	58,1%	61,3%
386	Häg-Ehrsberg	Vereinbarte Verwaltungsgemeinschaft	64,9%	50,5%	57,7%
387	Hagnau am Bodensee	Gemeindeverwaltungsverband	69,0%	69,4%	69,2%
388	Haigerloch, Stadt	Einheitsgemeinde	52,0%	60,3%	56,1%
389	Haiterbach, Stadt	Vereinbarte Verwaltungsgemeinschaft	49,9%	58,9%	54,4%
390	Hambrücken	Vereinbarte Verwaltungsgemeinschaft	58,8%	65,7%	62,3%
391	Hardheim	Gemeindeverwaltungsverband	57,0%	61,5%	59,2%
392	Hardt	Vereinbarte Verwaltungsgemeinschaft	61,7%	65,2%	63,5%
393	Hardthausen am Kocher	Vereinbarte Verwaltungsgemeinschaft	54,9%	64,1%	59,5%
394	Hartheim am Rhein	Vereinbarte Verwaltungsgemeinschaft	49,6%	44,9%	47,2%
395	Hasel	Vereinbarte Verwaltungsgemeinschaft	54,5%	62,7%	58,6%
396	Haslach im Kinzigtal, Stadt	Vereinbarte Verwaltungsgemeinschaft (Erfüllende Gemeinde)	54,0%	60,8%	57,4%
397	Haßmersheim	Vereinbarte Verwaltungsgemeinschaft (Erfüllende Gemeinde)	52,6%	69,9%	61,2%
398	Hattenhofen	Gemeindeverwaltungsverband	58,7%	58,7%	58,7%
399	Hausach, Stadt	Vereinbarte Verwaltungsgemeinschaft (Erfüllende Gemeinde)	49,8%	64,7%	57,3%
400	Hausen am Busen	Gemeindeverwaltungsverband	84,3%	49,8%	67,0%
401	Hausen am Tann	Gemeindeverwaltungsverband	59,2%	58,2%	58,7%
402	Hausen im Wiesental	Vereinbarte Verwaltungsgemeinschaft	54,1%	61,4%	57,8%
403	Hausen ob Verena	Vereinbarte Verwaltungsgemeinschaft	67,8%	59,4%	63,6%
404	Häusern	Gemeindeverwaltungsverband	66,9%	64,4%	65,6%
405	Hayingen, Stadt	Gemeindeverwaltungsverband	73,0%	58,2%	65,6%

406	Hechingen, Stadt	Vereinbarte Verwaltungsgemeinschaft (Erfüllende Gemeinde)	42,4%	68,4%	55,4%
407	Heddesbach	Gemeindeverwaltungsverband	58,1%	63,7%	60,9%
408	Heddesheim	Einheitsgemeinde	50,6%	59,7%	55,2%
409	Heidenheim an der Brenz, Stadt	Vereinbarte Verwaltungsgemeinschaft (Erfüllende Gemeinde)	38,4%	67,2%	52,8%
410	Heiligenberg	Gemeindeverwaltungsverband	62,6%	55,1%	58,8%
411	Heiligkreuzsteinach	Gemeindeverwaltungsverband	61,7%	67,6%	64,7%
412	Heimsheim, Stadt	Gemeindeverwaltungsverband	53,6%	67,7%	60,6%
413	Heiningen	Gemeindeverwaltungsverband (Sitz)	52,4%	57,8%	55,1%
414	Heitersheim, Stadt	Vereinbarte Verwaltungsgemeinschaft (Erfüllende Gemeinde)	55,8%	67,7%	61,8%
415	Helmstadt-Bargen	Gemeindeverwaltungsverband	49,9%	59,0%	54,4%
416	Hemmingen	Gemeindeverwaltungsverband	54,3%	51,6%	53,0%
417	Hemsbach, Stadt	Vereinbarte Verwaltungsgemeinschaft (Erfüllende Gemeinde)	50,1%	68,9%	59,5%
418	Herbertingen	Vereinbarte Verwaltungsgemeinschaft	53,7%	57,2%	55,5%
419	Herbolzheim, Stadt	Gemeindeverwaltungsverband	49,9%	58,2%	54,1%
420	Herbrechtingen, Stadt	Einheitsgemeinde	41,3%	74,7%	58,0%
421	Herdwangen-Schönach	Vereinbarte Verwaltungsgemeinschaft	59,3%	71,4%	65,3%
422	Hermaringen	Vereinbarte Verwaltungsgemeinschaft	62,4%	65,7%	64,0%
423	Heroldstatt	Gemeindeverwaltungsverband	60,7%	49,1%	54,9%
424	Herrenberg, Stadt	Vereinbarte Verwaltungsgemeinschaft (Erfüllende Gemeinde)	53,6%	63,3%	58,4%
425	Herrischried	Vereinbarte Verwaltungsgemeinschaft	49,8%	65,9%	57,8%
426	Hessigheim	Gemeindeverwaltungsverband	57,3%	60,6%	58,9%
427	Hettingen, Stadt	Gemeindeverwaltungsverband	73,8%	68,4%	71,1%
428	Heubach, Stadt	Gemeindeverwaltungsverband (Sitz)	46,4%	60,8%	53,6%
429	Heuchlingen	Gemeindeverwaltungsverband	57,5%	66,5%	62,0%
430	Heuweiler	Vereinbarte Verwaltungsgemeinschaft	69,5%	71,5%	70,5%
431	Hildrizhausen	Gemeindeverwaltungsverband	55,7%	57,5%	56,6%
432	Hilzingen	Einheitsgemeinde	51,2%	69,5%	60,3%
433	Hinterzarten	Vereinbarte Verwaltungsgemeinschaft (Erfüllende Gemeinde)	63,4%	59,3%	61,4%
434	Hirrlingen	Vereinbarte Verwaltungsgemeinschaft	53,5%	54,3%	53,9%
435	Hirschberg an der Bergstraße	Einheitsgemeinde	61,0%	74,3%	67,7%
436	Hochdorf	Gemeindeverwaltungsverband	58,3%	68,1%	63,2%
437	Hochdorf	Vereinbarte Verwaltungsgemeinschaft	63,0%	62,6%	62,8%
438	Höchenschwand	Gemeindeverwaltungsverband	53,9%	66,6%	60,3%
439	Hockenheim, Stadt	Vereinbarte Verwaltungsgemeinschaft (Erfüllende Gemeinde)	44,9%	63,0%	53,9%

440	Höfen an der Enz	Vereinbarte Verwaltungsgemeinschaft	50,3%	56,0%	53,1%
441	Hofstetten	Vereinbarte Verwaltungsgemeinschaft	66,7%	65,0%	65,8%
442	Hohberg	Vereinbarte Verwaltungsgemeinschaft	54,4%	63,5%	59,0%
443	Hohenfels	Vereinbarte Verwaltungsgemeinschaft	70,2%	69,7%	70,0%
444	Hohenstadt	Gemeindeverwaltungsverband	57,5%	69,4%	63,4%
445	Hohenstein	Vereinbarte Verwaltungsgemeinschaft	58,0%	49,2%	53,6%
446	Hohentengen	Gemeindeverwaltungsverband	55,5%	70,7%	63,1%
447	Hohentengen am Hochrhein	Gemeindeverwaltungsverband	59,1%	73,2%	66,1%
448	Holzgerlingen, Stadt	Gemeindeverwaltungsverband (Sitz)	52,4%	67,5%	59,9%
449	Holzkirch	Gemeindeverwaltungsverband	64,1%	66,5%	65,3%
450	Holzmaden	Vereinbarte Verwaltungsgemeinschaft	64,1%	63,9%	64,0%
451	Höpfingen	Gemeindeverwaltungsverband	59,6%	69,2%	64,4%
452	Horb am Neckar, Stadt	Vereinbarte Verwaltungsgemeinschaft (Erfüllende Gemeinde)	49,7%	70,8%	60,3%
453	Horben	Gemeindeverwaltungsverband	68,4%	60,5%	64,4%
454	Horgenzell	Vereinbarte Verwaltungsgemeinschaft	54,8%	64,6%	59,7%
455	Hornberg, Stadt	Einheitsgemeinde	53,6%	63,3%	58,4%
456	Hoßkirch	Gemeindeverwaltungsverband	61,2%	63,8%	62,5%
457	Hüffenhardt	Vereinbarte Verwaltungsgemeinschaft	58,8%	62,3%	60,6%
458	Hüfingen, Stadt	Gemeindeverwaltungsverband	53,7%	64,7%	59,2%
459	Hügelsheim	Vereinbarte Verwaltungsgemeinschaft	39,1%	63,4%	51,3%
460	Hülben	Vereinbarte Verwaltungsgemeinschaft	50,9%	62,6%	56,7%
461	Hüttisheim	Gemeindeverwaltungsverband	64,1%	65,1%	64,6%
462	Hüttlingen	Vereinbarte Verwaltungsgemeinschaft	55,9%	71,4%	63,6%
463	Ibach	Gemeindeverwaltungsverband	80,3%	70,3%	75,3%
464	Iffezheim	Vereinbarte Verwaltungsgemeinschaft	58,3%	55,7%	57,0%
465	Igersheim	Vereinbarte Verwaltungsgemeinschaft	58,3%	55,0%	56,7%
466	Iggingen	Gemeindeverwaltungsverband	50,2%	70,3%	60,3%
467	Ihringen	Vereinbarte Verwaltungsgemeinschaft	57,8%	61,5%	59,7%
468	Illerkirchberg	Gemeindeverwaltungsverband (Sitz)	54,1%	64,0%	59,0%
469	Illerrieden	Gemeindeverwaltungsverband	59,8%	60,8%	60,3%
470	Illingen	Einheitsgemeinde	51,6%	71,7%	61,7%
471	Illmensee	Vereinbarte Verwaltungsgemeinschaft	66,4%	60,6%	63,5%
472	Illfeld	Gemeindeverwaltungsverband (Sitz)	49,3%	66,4%	57,8%
473	Ilshofen, Stadt	Gemeindeverwaltungsverband (Sitz)	51,3%	67,8%	59,6%
474	Ilvesheim	Einheitsgemeinde	54,7%	65,7%	60,2%

475	Immendingen	Gemeindeverwaltungsverband	52,1%	63,9%	58,0%
476	Immenstaad am Bodensee	Vereinbarte Verwaltungsgemeinschaft	60,2%	67,2%	63,7%
477	Ingelfingen, Stadt	Vereinbarte Verwaltungsgemeinschaft	58,2%	65,8%	62,0%
478	Ingersheim	Vereinbarte Verwaltungsgemeinschaft	61,9%	62,8%	62,4%
479	Ingoldingen	Vereinbarte Verwaltungsgemeinschaft	60,4%	69,9%	65,1%
480	Inzigkofen	Gemeindeverwaltungsverband	56,8%	44,9%	50,8%
481	Inzlingen	Vereinbarte Verwaltungsgemeinschaft	60,3%	55,4%	57,8%
482	Irndorf	Gemeindeverwaltungsverband	76,6%	63,7%	70,2%
483	Isny im Allgäu, Stadt	Einheitsgemeinde	47,8%	57,3%	52,5%
484	Ispringen	Einheitsgemeinde	48,4%	61,0%	54,7%
485	Ittlingen	Vereinbarte Verwaltungsgemeinschaft	54,2%	69,5%	61,8%
486	Jagsthausen	Vereinbarte Verwaltungsgemeinschaft	55,4%	68,5%	61,9%
487	Jagstzell	Vereinbarte Verwaltungsgemeinschaft	61,4%	63,5%	62,5%
488	Jestetten	Gemeindeverwaltungsverband (Sitz)	49,0%	66,7%	57,9%
489	Jettingen	Gemeindeverwaltungsverband	53,9%	55,8%	54,8%
490	Jungingen	Vereinbarte Verwaltungsgemeinschaft	59,2%	54,0%	56,6%
491	Kaisersbach	Vereinbarte Verwaltungsgemeinschaft	53,1%	53,7%	53,4%
492	Kämpfelbach	Gemeindeverwaltungsverband	58,1%	53,7%	55,9%
493	Kandern, Stadt	Vereinbarte Verwaltungsgemeinschaft (Erfüllende Gemeinde)	51,3%	65,6%	58,5%
494	Kanzach	Gemeindeverwaltungsverband	62,5%	67,4%	65,0%
495	Kappel-Grafenhausen	Vereinbarte Verwaltungsgemeinschaft	50,0%	69,4%	59,7%
496	Kappelrodeck	Gemeindeverwaltungsverband (Sitz)	55,1%	68,3%	61,7%
497	Karlsbad	Einheitsgemeinde	54,6%	57,8%	56,2%
498	Karlsdorf-Neuthard	Vereinbarte Verwaltungsgemeinschaft	53,1%	58,7%	55,9%
499	Kehl, Stadt	Einheitsgemeinde	39,8%	67,2%	53,5%
500	Keltern	Einheitsgemeinde	53,4%	54,9%	54,2%
501	Kenzingen, Stadt	Gemeindeverwaltungsverband (Sitz)	47,9%	50,4%	49,1%
502	Kernen im Remstal	Einheitsgemeinde	52,9%	60,7%	56,8%
503	Ketsch	Einheitsgemeinde	47,9%	65,0%	56,4%
504	Kieselbronn	Gemeindeverwaltungsverband	49,4%	62,0%	55,7%
505	Kippenheim	Vereinbarte Verwaltungsgemeinschaft	49,8%	57,3%	53,6%
506	Kirchartd	Vereinbarte Verwaltungsgemeinschaft	44,1%	58,2%	51,2%
507	Kirchberg an der Iller	Gemeindeverwaltungsverband	58,6%	64,4%	61,5%
508	Kirchberg an der Jagst, Stadt	Gemeindeverwaltungsverband	51,6%	61,1%	56,3%

509	Kirchberg an der Murr	Vereinbarte Verwaltungsgemeinschaft	57,5%	61,3%	59,4%
510	Kirchdorf an der Iller	Gemeindeverwaltungsverband	47,2%	59,0%	53,1%
511	Kirchentellinsfurt	Einheitsgemeinde	55,5%	56,8%	56,1%
512	Kirchheim am Neckar	Gemeindeverwaltungsverband	44,3%	66,2%	55,2%
513	Kirchheim am Ries	Vereinbarte Verwaltungsgemeinschaft	55,5%	58,4%	57,0%
514	Kirchheim unter Teck, Stadt	Vereinbarte Verwaltungsgemeinschaft (Erfüllende Gemeinde)	45,2%	62,1%	53,6%
515	Kirchzarten	Gemeindeverwaltungsverband (Sitz)	63,3%	63,4%	63,4%
516	Kißlegg	Einheitsgemeinde	55,5%	54,3%	54,9%
517	Kleines Wiesental	Einheitsgemeinde	56,4%	54,6%	55,5%
518	Klettgau	Einheitsgemeinde	51,8%	67,7%	59,8%
519	Knittlingen, Stadt	Einheitsgemeinde	40,1%	54,1%	47,1%
520	Kohlberg	Vereinbarte Verwaltungsgemeinschaft	52,2%	61,6%	56,9%
521	Kolbingen	Gemeindeverwaltungsverband	64,4%	69,4%	66,9%
522	Köngen	Gemeindeverwaltungsverband	53,3%	67,3%	60,3%
523	Königheim	Vereinbarte Verwaltungsgemeinschaft	69,2%	67,2%	68,2%
524	Königsbach-Stein	Gemeindeverwaltungsverband (Sitz)	47,6%	68,7%	58,2%
525	Königsbronn	Einheitsgemeinde	48,2%	63,0%	55,6%
526	Königseggwald	Gemeindeverwaltungsverband	59,3%	68,2%	63,7%
527	Königsfeld im Schwarzwald	Einheitsgemeinde	60,8%	63,4%	62,1%
528	Königsheim	Gemeindeverwaltungsverband	58,2%	61,3%	59,7%
529	Konstanz, Universitätsstadt	Vereinbarte Verwaltungsgemeinschaft (Erfüllende Gemeinde)	47,5%	60,9%	54,2%
530	Korb	Einheitsgemeinde	53,3%	67,6%	60,5%
531	Korntal-Münchingen, Stadt	Einheitsgemeinde	55,2%	63,2%	59,2%
532	Kornwestheim, Stadt	Einheitsgemeinde	45,3%	60,0%	52,7%
533	Kraichtal, Stadt	Einheitsgemeinde	52,6%	62,1%	57,4%
534	Krauchenwies	Gemeindeverwaltungsverband	55,4%	57,2%	56,3%
535	Krautheim, Stadt	Gemeindeverwaltungsverband (Sitz)	55,4%	53,0%	54,2%
536	Kreßberg	Gemeindeverwaltungsverband	46,6%	61,9%	54,2%
537	Kressbronn am Bodensee	Gemeindeverwaltungsverband (Sitz)	56,3%	63,1%	59,7%
538	Kronau	Vereinbarte Verwaltungsgemeinschaft	57,5%	49,8%	53,6%
539	Kuchen	Vereinbarte Verwaltungsgemeinschaft	52,3%	59,6%	56,0%
540	Külshheim, Stadt	Einheitsgemeinde	64,6%	52,8%	58,7%
541	Künzelsau, Stadt	Vereinbarte Verwaltungsgemeinschaft (Erfüllende Gemeinde)	48,5%	58,3%	53,4%
542	Kupferzell	Gemeindeverwaltungsverband	48,9%	65,6%	57,2%
543	Kuppenheim, Stadt	Gemeindeverwaltungsverband (Sitz)	48,6%	56,3%	52,4%

544	Kürnbach	Vereinbarte Verwaltungsgemeinschaft	60,4%	64,2%	62,3%
545	Küssaberg	Gemeindeverwaltungsverband (Sitz)	50,3%	70,7%	60,5%
546	Kusterdingen	Einheitsgemeinde	57,5%	63,1%	60,3%
547	Ladenburg, Stadt	Einheitsgemeinde	58,1%	55,3%	56,7%
548	Lahr/Schwarzwald, Stadt	Vereinbarte Verwaltungsgemeinschaft (Erfüllende Gemeinde)	36,9%	70,1%	53,5%
549	Laichingen, Stadt	Gemeindeverwaltungsverband (Sitz)	50,5%	62,8%	56,7%
550	Langenargen	Gemeindeverwaltungsverband	56,8%	79,0%	67,9%
551	Langenau, Stadt	Gemeindeverwaltungsverband (Sitz)	52,3%	61,6%	57,0%
552	Langenbrettach	Vereinbarte Verwaltungsgemeinschaft	49,9%	55,0%	52,4%
553	Langenburg, Stadt	Vereinbarte Verwaltungsgemeinschaft	66,2%	62,4%	64,3%
554	Langenenslingen	Vereinbarte Verwaltungsgemeinschaft	61,6%	72,7%	67,1%
555	Lauchheim, Stadt	Gemeindeverwaltungsverband	52,4%	63,5%	58,0%
556	Lauchringen	Vereinbarte Verwaltungsgemeinschaft	50,7%	70,9%	60,8%
557	Lauda-Königshofen, Stadt	Einheitsgemeinde	51,9%	57,7%	54,8%
558	Laudenbach	Vereinbarte Verwaltungsgemeinschaft	57,9%	71,3%	64,6%
559	Lauf	Vereinbarte Verwaltungsgemeinschaft	55,4%	70,8%	63,1%
560	Laufenburg (Baden), Stadt	Einheitsgemeinde	43,3%	62,3%	52,8%
561	Lauffen am Neckar, Stadt	Vereinbarte Verwaltungsgemeinschaft (Erfüllende Gemeinde)	52,0%	72,0%	62,0%
562	Laupheim, Stadt	Vereinbarte Verwaltungsgemeinschaft (Erfüllende Gemeinde)	47,2%	69,5%	58,3%
563	Lautenbach	Vereinbarte Verwaltungsgemeinschaft	61,7%	63,8%	62,7%
564	Lauterach	Gemeindeverwaltungsverband	59,2%	61,4%	60,3%
565	Lauterbach	Vereinbarte Verwaltungsgemeinschaft	61,1%	63,7%	62,4%
566	Lauterstein, Stadt	Gemeindeverwaltungsverband	51,5%	66,5%	59,0%
567	Lehrensteinsfeld	Gemeindeverwaltungsverband	60,7%	66,5%	63,6%
568	Leibertingen	Vereinbarte Verwaltungsgemeinschaft	69,0%	69,9%	69,5%
569	Leimen, Stadt	Einheitsgemeinde	37,9%	69,3%	53,6%
570	Leinfelden-Echterdingen, Stadt	Einheitsgemeinde	51,3%	58,9%	55,1%
571	Leingarten	Einheitsgemeinde	49,6%	62,6%	56,1%
572	Leinzell	Gemeindeverwaltungsverband (Sitz)	51,0%	74,9%	62,9%
573	Lenningen	Gemeindeverwaltungsverband (Sitz)	51,8%	66,0%	58,9%
574	Lenzkirch	Einheitsgemeinde	51,1%	77,9%	64,5%
575	Leonberg, Stadt	Einheitsgemeinde	48,0%	66,8%	57,4%
576	Leutenbach	Gemeindeverwaltungsverband	50,0%	74,0%	62,0%

577	Leutkirch im Allgäu, Stadt	Vereinbarte Verwaltungsgemeinschaft (Erfüllende Gemeinde)	48,8%	59,2%	54,0%
578	Lichtenau, Stadt	Gemeindeverwaltungsverband	50,6%	62,7%	56,6%
579	Lichtenstein	Einheitsgemeinde	44,3%	71,0%	57,7%
580	Lichtenwald	Gemeindeverwaltungsverband	63,8%	72,4%	68,1%
581	Limbach	Vereinbarte Verwaltungsgemeinschaft (Erfüllende Gemeinde)	61,6%	57,9%	59,8%
582	Linkenheim-Hochstetten	Einheitsgemeinde	53,3%	50,9%	52,1%
583	Lobbach	Gemeindeverwaltungsverband	58,8%	73,9%	66,3%
584	Löchgau	Gemeindeverwaltungsverband	54,5%	72,3%	63,4%
585	Loffenau	Vereinbarte Verwaltungsgemeinschaft	52,7%	71,3%	62,0%
586	Löffingen, Stadt	Vereinbarte Verwaltungsgemeinschaft (Erfüllende Gemeinde)	57,0%	68,0%	62,5%
587	Lonsee	Gemeindeverwaltungsverband (Sitz)	58,9%	65,5%	62,2%
588	Lorch, Stadt	Einheitsgemeinde	48,7%	61,9%	55,3%
589	Lörrach, Stadt	Vereinbarte Verwaltungsgemeinschaft (Erfüllende Gemeinde)	41,7%	78,7%	60,2%
590	Loßburg	Einheitsgemeinde	49,2%	68,3%	58,8%
591	Lottstetten	Gemeindeverwaltungsverband	50,4%	71,2%	60,8%
592	Löwenstein, Stadt	Vereinbarte Verwaltungsgemeinschaft	54,1%	69,1%	61,6%
593	Ludwigsburg, Stadt	Einheitsgemeinde	44,6%	53,2%	48,9%
594	Magstadt	Einheitsgemeinde	49,6%	54,7%	52,2%
595	Mahlberg, Stadt	Vereinbarte Verwaltungsgemeinschaft	45,2%	77,4%	61,3%
596	Mahlstetten	Vereinbarte Verwaltungsgemeinschaft	61,9%	67,9%	64,9%
597	Mainhardt	Einheitsgemeinde	49,6%	66,0%	57,8%
598	Malsburg-Marzell	Vereinbarte Verwaltungsgemeinschaft	58,2%	61,8%	60,0%
599	Malsch	Gemeindeverwaltungsverband	51,1%	68,9%	60,0%
600	Malsch	Einheitsgemeinde	65,3%	68,4%	66,8%
601	Malterdingen	Vereinbarte Verwaltungsgemeinschaft	53,4%	61,0%	57,2%
602	Marbach am Neckar, Stadt	Gemeindeverwaltungsverband (Sitz)	54,5%	67,3%	60,9%
603	March	Gemeindeverwaltungsverband (Sitz)	52,3%	58,3%	55,3%
604	Markdorf, Stadt	Gemeindeverwaltungsverband (Sitz)	52,5%	63,6%	58,1%
605	Markgröningen, Stadt	Einheitsgemeinde	45,9%	66,6%	56,2%
606	Marxzell	Einheitsgemeinde	55,5%	70,3%	62,9%
607	Maselheim	Vereinbarte Verwaltungsgemeinschaft	56,6%	58,5%	57,5%
608	Massenbachhausen	Vereinbarte Verwaltungsgemeinschaft	57,8%	56,3%	57,1%
609	Mauer	Gemeindeverwaltungsverband	64,6%	62,2%	63,4%
610	Maulbronn, Stadt	Vereinbarte Verwaltungsgemeinschaft (Erfüllende Gemeinde)	54,5%	65,3%	59,9%
611	Maulburg	Vereinbarte Verwaltungsgemeinschaft	48,6%	63,6%	56,1%

612	Meckenbeuren	Einheitsgemeinde	46,3%	67,0%	56,7%
613	Meckesheim	Gemeindeverwaltungsverband (Sitz)	52,8%	68,9%	60,8%
614	Meersburg, Stadt	Gemeindeverwaltungsverband (Sitz)	55,4%	65,8%	60,6%
615	Mehrstetten	Vereinbarte Verwaltungsgemeinschaft	57,8%	60,0%	58,9%
616	Meißenheim	Vereinbarte Verwaltungsgemeinschaft	58,3%	68,9%	63,6%
617	Mengen, Stadt	Gemeindeverwaltungsverband (Sitz)	47,2%	71,3%	59,3%
618	Merdingen	Vereinbarte Verwaltungsgemeinschaft	63,7%	63,4%	63,6%
619	Merklingen	Gemeindeverwaltungsverband	60,6%	65,5%	63,1%
620	Merzhausen	Gemeindeverwaltungsverband (Sitz)	62,7%	68,0%	65,3%
621	Meßkirch, Stadt	Vereinbarte Verwaltungsgemeinschaft (Erfüllende Gemeinde)	47,0%	65,4%	56,2%
622	Meßstetten, Stadt	Vereinbarte Verwaltungsgemeinschaft (Erfüllende Gemeinde)	50,3%	61,5%	55,9%
623	Metzingen, Stadt	Vereinbarte Verwaltungsgemeinschaft (Erfüllende Gemeinde)	43,5%	58,0%	50,7%
624	Michelbach an der Bilz	Vereinbarte Verwaltungsgemeinschaft	55,4%	56,8%	56,1%
625	Michelfeld	Vereinbarte Verwaltungsgemeinschaft	54,9%	63,5%	59,2%
626	Mietingen	Vereinbarte Verwaltungsgemeinschaft	53,0%	71,4%	62,2%
627	Mittelbiberach	Vereinbarte Verwaltungsgemeinschaft	58,3%	66,9%	62,6%
628	Möckmühl, Stadt	Vereinbarte Verwaltungsgemeinschaft (Erfüllende Gemeinde)	44,4%	68,2%	56,3%
629	Möggingen	Gemeindeverwaltungsverband	57,6%	59,4%	58,5%
630	Möggingen	Einheitsgemeinde	47,7%	70,2%	59,0%
631	Mönchweiler	Vereinbarte Verwaltungsgemeinschaft	54,6%	60,7%	57,6%
632	Mönsheim	Gemeindeverwaltungsverband (Sitz)	61,4%	59,3%	60,3%
633	Moos	Gemeindeverwaltungsverband	62,8%	68,7%	65,8%
634	Moosburg	Gemeindeverwaltungsverband	79,3%	64,2%	71,7%
635	Mosbach, Stadt	Vereinbarte Verwaltungsgemeinschaft (Erfüllende Gemeinde)	46,7%	58,4%	52,6%
636	Mössingen, Stadt	Vereinbarte Verwaltungsgemeinschaft (Erfüllende Gemeinde)	45,7%	78,4%	62,1%
637	Mötzingen	Gemeindeverwaltungsverband	50,8%	63,9%	57,4%
638	Mudau	Einheitsgemeinde	57,5%	56,4%	57,0%
639	Muggensturm	Vereinbarte Verwaltungsgemeinschaft	53,4%	61,9%	57,7%
640	Mühlacker, Stadt	Vereinbarte Verwaltungsgemeinschaft (Erfüllende Gemeinde)	45,4%	47,4%	46,4%
641	Mühlenbach	Vereinbarte Verwaltungsgemeinschaft	60,9%	49,0%	54,9%
642	Mühlhausen	Gemeindeverwaltungsverband	57,5%	45,8%	51,6%
643	Mühlhausen im Täle	Gemeindeverwaltungsverband	54,7%	68,6%	61,7%
644	Mühlhausen-Ehingen	Vereinbarte Verwaltungsgemeinschaft	46,7%	61,1%	53,9%

645	Mühlheim an der Donau, Stadt	Gemeindeverwaltungsverband (Sitz)	58,1%	51,2%	54,7%
646	Mühlingen	Vereinbarte Verwaltungsgemeinschaft	51,9%	63,1%	57,5%
647	Mulfingen	Gemeindeverwaltungsverband	65,7%	68,1%	66,9%
648	Müllheim, Stadt	Gemeindeverwaltungsverband (Sitz)	48,7%	66,7%	57,7%
649	Mundelsheim	Gemeindeverwaltungsverband	59,8%	70,1%	64,9%
650	Munderkingen, Stadt	Gemeindeverwaltungsverband (Sitz)	49,3%	61,8%	55,6%
651	Münsingen, Stadt	Vereinbarte Verwaltungsgemeinschaft (Erfüllende Gemeinde)	50,2%	77,2%	63,7%
652	Münsterthal/Schwarzwald	Gemeindeverwaltungsverband	61,9%	52,7%	57,3%
653	Murg	Vereinbarte Verwaltungsgemeinschaft	43,5%	72,6%	58,1%
654	Murr	Gemeindeverwaltungsverband	57,4%	64,1%	60,8%
655	Murrhardt, Stadt	Einheitsgemeinde	45,4%	67,2%	56,3%
656	Mutlangen	Gemeindeverwaltungsverband (Sitz)	48,2%	63,5%	55,8%
657	Nagold, Stadt	Vereinbarte Verwaltungsgemeinschaft (Erfüllende Gemeinde)	44,8%	54,8%	49,8%
658	Nattheim	Vereinbarte Verwaltungsgemeinschaft	49,1%	66,5%	57,8%
659	Neckarbischofsheim, Stadt	Gemeindeverwaltungsverband	51,6%	57,5%	54,6%
660	Neckargemünd, Stadt	Gemeindeverwaltungsverband (Sitz)	57,6%	61,1%	59,4%
661	Neckargerach	Gemeindeverwaltungsverband (Sitz)	60,1%	57,2%	58,7%
662	Neckarsulm, Stadt	Vereinbarte Verwaltungsgemeinschaft (Erfüllende Gemeinde)	45,2%	68,2%	56,7%
663	Neckartailfingen	Gemeindeverwaltungsverband	58,6%	64,2%	61,4%
664	Neckartenzlingen	Gemeindeverwaltungsverband (Sitz)	47,6%	70,8%	59,2%
665	Neckarwestheim	Vereinbarte Verwaltungsgemeinschaft	46,5%	64,8%	55,6%
666	Neckarzimmern	Vereinbarte Verwaltungsgemeinschaft	52,5%	64,6%	58,6%
667	Neenstetten	Gemeindeverwaltungsverband	58,5%	53,3%	55,9%
668	Nehren	Gemeindeverwaltungsverband	53,2%	55,9%	54,5%
669	Neidenstein	Gemeindeverwaltungsverband	63,7%	59,9%	61,8%
670	Neidlingen	Vereinbarte Verwaltungsgemeinschaft	61,2%	62,7%	61,9%
671	Nellingen	Gemeindeverwaltungsverband	62,8%	60,3%	61,6%
672	Nerenstetten	Gemeindeverwaltungsverband	69,5%	53,7%	61,6%
673	Neresheim, Stadt	Einheitsgemeinde	53,4%	53,5%	53,4%
674	Neubulach, Stadt	Gemeindeverwaltungsverband	58,5%	66,4%	62,5%
675	Neudenau, Stadt	Einheitsgemeinde	49,2%	68,0%	58,6%
676	Neuenburg am Rhein, Stadt	Einheitsgemeinde	39,4%	62,4%	50,9%
677	Neuenbürg, Stadt	Vereinbarte Verwaltungsgemeinschaft (Erfüllende Gemeinde)	49,0%	61,6%	55,3%
678	Neuenstadt am Kocher, Stadt	Vereinbarte Verwaltungsgemeinschaft (Erfüllende Gemeinde)	47,6%	62,5%	55,1%

679	Neuenstein, Stadt	Gemeindeverwaltungsverband (Sitz)	50,1%	64,3%	57,2%
680	Neuffen, Stadt	Vereinbarte Verwaltungsgemeinschaft (Erfüllende Gemeinde)	57,1%	72,8%	64,9%
681	Neufra	Gemeindeverwaltungsverband	57,9%	64,5%	61,2%
682	Neuhausen	Gemeindeverwaltungsverband	55,9%	53,5%	54,7%
683	Neuhausen auf den Fildern	Einheitsgemeinde	53,8%	54,3%	54,1%
684	Neuhausen ob Eck	Vereinbarte Verwaltungsgemeinschaft	50,4%	70,6%	60,5%
685	Neukirch	Vereinbarte Verwaltungsgemeinschaft	55,6%	57,8%	56,7%
686	Neuler	Vereinbarte Verwaltungsgemeinschaft	64,4%	52,4%	58,4%
687	Neulingen	Gemeindeverwaltungsverband (Sitz)	47,4%	53,6%	50,5%
688	Neulußheim	Vereinbarte Verwaltungsgemeinschaft	52,9%	62,0%	57,5%
689	Neunkirchen	Gemeindeverwaltungsverband	59,7%	59,7%	59,7%
690	Neuried	Einheitsgemeinde	55,0%	57,9%	56,5%
691	Neustetten	Vereinbarte Verwaltungsgemeinschaft	60,4%	58,3%	59,3%
692	Neuweiler	Gemeindeverwaltungsverband	60,4%	67,3%	63,9%
693	Niedereschach	Vereinbarte Verwaltungsgemeinschaft	52,1%	56,6%	54,3%
694	Niedernhall, Stadt	Gemeindeverwaltungsverband (Sitz)	52,1%	58,5%	55,3%
695	Niederstetten, Stadt	Einheitsgemeinde	57,1%	54,3%	55,7%
696	Niederstotzingen, Stadt	Gemeindeverwaltungsverband	52,2%	54,6%	53,4%
697	Niefen-Öschelbronn	Einheitsgemeinde	46,5%	64,2%	55,3%
698	Nordheim	Vereinbarte Verwaltungsgemeinschaft	51,6%	61,8%	56,7%
699	Nordrach	Vereinbarte Verwaltungsgemeinschaft	62,2%	55,9%	59,0%
700	Notzingen	Vereinbarte Verwaltungsgemeinschaft	66,1%	59,5%	62,8%
701	Nufringen	Vereinbarte Verwaltungsgemeinschaft	58,6%	67,3%	63,0%
702	Nürtingen, Stadt	Vereinbarte Verwaltungsgemeinschaft (Erfüllende Gemeinde)	47,6%	61,7%	54,7%
703	Nusplingen	Vereinbarte Verwaltungsgemeinschaft	62,7%	67,7%	65,2%
704	Nußloch	Einheitsgemeinde	54,3%	62,1%	58,2%
705	Oberboihingen	Vereinbarte Verwaltungsgemeinschaft	51,5%	61,7%	56,6%
706	Oberderdingen	Vereinbarte Verwaltungsgemeinschaft (Erfüllende Gemeinde)	52,2%	55,9%	54,0%
707	Oberdischingen	Vereinbarte Verwaltungsgemeinschaft	64,0%	64,8%	64,4%
708	Obergröningen	Gemeindeverwaltungsverband	50,7%	66,4%	58,5%
709	Oberharmersbach	Vereinbarte Verwaltungsgemeinschaft	66,1%	50,7%	58,4%
710	Oberhausen-Rheinhausen	Gemeindeverwaltungsverband	47,8%	58,9%	53,3%

711	Oberkirch, Stadt	Vereinbarte Verwaltungsgemeinschaft (Erfüllende Gemeinde)	52,9%	57,4%	55,1%
712	Oberkochen, Stadt	Einheitsgemeinde	50,9%	55,6%	53,3%
713	Obermarchtal	Gemeindeverwaltungsverband	66,8%	46,0%	56,4%
714	Oberndorf am Neckar, Stadt	Vereinbarte Verwaltungsgemeinschaft (Erfüllende Gemeinde)	46,0%	63,2%	54,6%
715	Obernheim	Vereinbarte Verwaltungsgemeinschaft	58,7%	49,6%	54,1%
716	Oberreichenbach	Vereinbarte Verwaltungsgemeinschaft	58,0%	70,1%	64,1%
717	Oberried	Gemeindeverwaltungsverband	68,0%	65,9%	66,9%
718	Oberriexingen, Stadt	Vereinbarte Verwaltungsgemeinschaft	56,4%	70,2%	63,3%
719	Oberrot	Gemeindeverwaltungsverband	50,0%	47,9%	48,9%
720	Obersontheim	Gemeindeverwaltungsverband (Sitz)	47,8%	76,1%	62,0%
721	Oberstadion	Gemeindeverwaltungsverband	63,6%	62,6%	63,1%
722	Oberstenfeld	Einheitsgemeinde	55,4%	61,3%	58,3%
723	Obersulm	Vereinbarte Verwaltungsgemeinschaft (Erfüllende Gemeinde)	50,7%	59,2%	54,9%
724	Oberteuringen	Gemeindeverwaltungsverband	55,7%	65,7%	60,7%
725	Oberwolfach	Vereinbarte Verwaltungsgemeinschaft	64,3%	52,4%	58,3%
726	Obrigheim	Vereinbarte Verwaltungsgemeinschaft	53,0%	68,4%	60,7%
727	Ochsenhausen, Stadt	Vereinbarte Verwaltungsgemeinschaft (Erfüllende Gemeinde)	50,3%	60,7%	55,5%
728	Oedheim	Vereinbarte Verwaltungsgemeinschaft	50,9%	56,9%	53,9%
729	Offenau	Vereinbarte Verwaltungsgemeinschaft	50,5%	52,3%	51,4%
730	Offenburg, Stadt	Vereinbarte Verwaltungsgemeinschaft (Erfüllende Gemeinde)	43,9%	65,4%	54,7%
731	Ofterdingen	Vereinbarte Verwaltungsgemeinschaft	53,0%	72,8%	62,9%
732	Oftersheim	Einheitsgemeinde	51,0%	57,5%	54,2%
733	Oggelshausen	Gemeindeverwaltungsverband	58,8%	78,0%	68,4%
734	Ohlsbach	Vereinbarte Verwaltungsgemeinschaft	61,9%	70,0%	66,0%
735	Ohmden	Vereinbarte Verwaltungsgemeinschaft	60,9%	70,0%	65,4%
736	Öhningen	Gemeindeverwaltungsverband	59,3%	67,1%	63,2%
737	Öhringen, Stadt	Vereinbarte Verwaltungsgemeinschaft (Erfüllende Gemeinde)	40,8%	68,6%	54,7%
738	Ölbronn-Dürrn	Gemeindeverwaltungsverband	54,1%	56,2%	55,1%
739	Öllingen	Gemeindeverwaltungsverband	71,4%	53,8%	62,6%
740	Öpfingen	Vereinbarte Verwaltungsgemeinschaft	56,9%	74,4%	65,6%
741	Oppenau, Stadt	Gemeindeverwaltungsverband (Sitz)	56,8%	53,8%	55,3%
742	Oppenweiler	Vereinbarte Verwaltungsgemeinschaft	53,6%	67,0%	60,3%
743	Orsingen-Nenzingen	Vereinbarte Verwaltungsgemeinschaft	60,8%	47,1%	53,9%
744	Ortenberg	Vereinbarte Verwaltungsgemeinschaft	58,5%	48,7%	53,6%

745	Ostelsheim	Gemeindeverwaltungsverband	56,2%	50,3%	53,2%
746	Osterburken, Stadt	Gemeindeverwaltungsverband (Sitz)	43,7%	62,6%	53,1%
747	Ostfildern, Stadt	Einheitsgemeinde	48,6%	65,1%	56,9%
748	Ostrach	Einheitsgemeinde	54,6%	58,4%	56,5%
749	Östringen, Stadt	Einheitsgemeinde	51,5%	61,6%	56,5%
750	Ötigheim	Vereinbarte Verwaltungsgemeinschaft	60,6%	56,8%	58,7%
751	Ötisheim	Vereinbarte Verwaltungsgemeinschaft	52,1%	68,2%	60,2%
752	Ottenbach	Gemeindeverwaltungsverband	62,3%	59,7%	61,0%
753	Ottenhöfen im Schwarzwald	Gemeindeverwaltungsverband	58,0%	62,6%	60,3%
754	Ottersweier	Vereinbarte Verwaltungsgemeinschaft	55,2%	56,0%	55,6%
755	Owen, Stadt	Gemeindeverwaltungsverband	64,6%	69,3%	66,9%
756	Owingen	Vereinbarte Verwaltungsgemeinschaft	63,4%	61,7%	62,5%
757	Pfaffenhofen	Gemeindeverwaltungsverband	53,9%	54,3%	54,1%
758	Pfaffenweiler	Vereinbarte Verwaltungsgemeinschaft	64,8%	60,5%	62,7%
759	Pfalzgrafenweiler	Vereinbarte Verwaltungsgemeinschaft (Erfüllende Gemeinde)	50,0%	61,3%	55,6%
760	Pfedelbach	Vereinbarte Verwaltungsgemeinschaft	47,0%	71,9%	59,4%
761	Pfinztal	Einheitsgemeinde	51,4%	59,9%	55,7%
762	Pfronstetten	Gemeindeverwaltungsverband	65,2%	60,8%	63,0%
763	Pfullendorf, Stadt	Vereinbarte Verwaltungsgemeinschaft (Erfüllende Gemeinde)	46,4%	66,6%	56,5%
764	Pfullingen, Stadt	Einheitsgemeinde	43,5%	43,1%	43,3%
765	Philippsburg, Stadt	Gemeindeverwaltungsverband (Sitz)	45,8%	68,0%	56,9%
766	Plankstadt	Einheitsgemeinde	60,7%	54,5%	57,6%
767	Pleidelsheim	Vereinbarte Verwaltungsgemeinschaft	49,7%	66,2%	57,9%
768	Pliezhausen	Vereinbarte Verwaltungsgemeinschaft (Erfüllende Gemeinde)	51,8%	62,3%	57,0%
769	Plochingen, Stadt	Gemeindeverwaltungsverband (Sitz)	47,0%	67,9%	57,5%
770	Plüderhausen	Gemeindeverwaltungsverband (Sitz)	51,3%	59,5%	55,4%
771	Radolfzell am Bodensee, Stadt	Einheitsgemeinde	48,8%	64,1%	56,5%
772	Rainau	Vereinbarte Verwaltungsgemeinschaft	56,0%	68,5%	62,2%
773	Rammingen	Gemeindeverwaltungsverband	63,3%	54,9%	59,1%
774	Rangendingen	Vereinbarte Verwaltungsgemeinschaft	50,3%	68,1%	59,2%
775	Rastatt, Stadt	Vereinbarte Verwaltungsgemeinschaft (Erfüllende Gemeinde)	35,2%	52,8%	44,0%
776	Ratshausen	Gemeindeverwaltungsverband	63,5%	68,0%	65,7%
777	Rauenberg, Stadt	Gemeindeverwaltungsverband (Sitz)	50,8%	84,5%	67,7%
778	Ravensburg, Stadt	Gemeindeverwaltungsverband (Sitz)	46,3%	64,8%	55,5%

779	Ravenstein, Stadt	Gemeindeverwaltungsverband	67,7%	60,1%	63,9%
780	Rechberghausen	Gemeindeverwaltungsverband (Sitz)	50,3%	66,2%	58,2%
781	Rechtenstein	Gemeindeverwaltungsverband	73,6%	77,7%	75,7%
782	Reichartshausen	Gemeindeverwaltungsverband	57,8%	61,3%	59,5%
783	Reichenau	Vereinbarte Verwaltungsgemeinschaft	60,0%	66,1%	63,1%
784	Reichenbach am Heuberg	Gemeindeverwaltungsverband	49,4%	69,1%	59,2%
785	Reichenbach an der Fils	Gemeindeverwaltungsverband (Sitz)	48,7%	63,2%	56,0%
786	Reilingen	Vereinbarte Verwaltungsgemeinschaft	55,6%	52,3%	53,9%
787	Remchingen	Einheitsgemeinde	52,4%	57,3%	54,8%
788	Remseck am Neckar, Stadt	Einheitsgemeinde	48,9%	50,9%	49,9%
789	Remshalden	Einheitsgemeinde	55,3%	65,4%	60,4%
790	Renchen, Stadt	Vereinbarte Verwaltungsgemeinschaft	48,2%	75,2%	61,7%
791	Renningen, Stadt	Einheitsgemeinde	52,0%	66,9%	59,4%
792	Renquishausen	Gemeindeverwaltungsverband	74,0%	63,1%	68,6%
793	Reute	Gemeindeverwaltungsverband	50,9%	82,4%	66,7%
794	Reutlingen, Stadt	Einheitsgemeinde	38,9%	54,8%	46,8%
795	Rheinau, Stadt	Einheitsgemeinde	50,1%	60,7%	55,4%
796	Rheinfeld (Baden), Stadt	Vereinbarte Verwaltungsgemeinschaft (Erfüllende Gemeinde)	40,1%	59,9%	50,0%
797	Rheinhausen	Gemeindeverwaltungsverband	59,6%	70,2%	64,9%
798	Rheinmünster	Gemeindeverwaltungsverband (Sitz)	49,9%	82,1%	66,0%
799	Rheinstetten, Stadt	Einheitsgemeinde	46,9%	66,1%	56,5%
800	Rickenbach	Vereinbarte Verwaltungsgemeinschaft	57,2%	49,6%	53,4%
801	Riederich	Vereinbarte Verwaltungsgemeinschaft	46,1%	75,1%	60,6%
802	Riedhausen	Gemeindeverwaltungsverband	67,8%	81,9%	74,9%
803	Riedlingen, Stadt	Vereinbarte Verwaltungsgemeinschaft (Erfüllende Gemeinde)	48,2%	68,8%	58,5%
804	Riegel am Kaiserstuhl	Gemeindeverwaltungsverband	53,4%	56,6%	55,0%
805	Rielasingen-Worblingen	Vereinbarte Verwaltungsgemeinschaft	44,1%	68,2%	56,1%
806	Riesbürg	Vereinbarte Verwaltungsgemeinschaft	51,8%	53,4%	52,6%
807	Rietheim-Weilheim	Vereinbarte Verwaltungsgemeinschaft	44,3%	72,3%	58,3%
808	Ringsheim	Vereinbarte Verwaltungsgemeinschaft	60,1%	65,0%	62,6%
809	Rohrdorf	Vereinbarte Verwaltungsgemeinschaft	48,2%	58,1%	53,2%
810	Roigheim	Vereinbarte Verwaltungsgemeinschaft	54,6%	71,1%	62,8%
811	Römerstein	Vereinbarte Verwaltungsgemeinschaft	64,4%	55,3%	59,9%
812	Rosenberg	Vereinbarte Verwaltungsgemeinschaft	59,7%	72,0%	65,9%

813	Rosenberg	Gemeindeverwaltungsverband	64,3%	65,5%	64,9%
814	Rosenfeld, Stadt	Einheitsgemeinde	54,6%	66,2%	60,4%
815	Rosengarten	Vereinbarte Verwaltungsgemeinschaft	49,2%	68,4%	58,8%
816	Rot am See	Gemeindeverwaltungsverband (Sitz)	52,6%	69,4%	61,0%
817	Rot an der Rot	Gemeindeverwaltungsverband (Sitz)	55,1%	63,6%	59,4%
818	Rottenacker	Gemeindeverwaltungsverband	60,2%	59,4%	59,8%
819	Rottenburg am Neckar, Stadt	Vereinbarte Verwaltungsgemeinschaft (Erfüllende Gemeinde)	52,0%	62,4%	57,2%
820	Rottweil, Stadt	Vereinbarte Verwaltungsgemeinschaft (Erfüllende Gemeinde)	46,9%	66,0%	56,4%
821	Rudersberg	Einheitsgemeinde	50,3%	81,9%	66,1%
822	Rümmingen	Gemeindeverwaltungsverband	51,4%	54,6%	53,0%
823	Ruppertshofen	Gemeindeverwaltungsverband	42,1%	60,6%	51,3%
824	Rust	Vereinbarte Verwaltungsgemeinschaft	52,1%	61,4%	56,7%
825	Rutesheim, Stadt	Einheitsgemeinde	55,8%	50,7%	53,2%
826	Sachsenheim, Stadt	Einheitsgemeinde	49,1%	56,7%	52,9%
827	Salach	Gemeindeverwaltungsverband	47,7%	53,1%	50,4%
828	Salem	Gemeindeverwaltungsverband (Sitz)	55,9%	65,1%	60,5%
829	Sandhausen	Einheitsgemeinde	49,6%	51,1%	50,3%
830	Sasbach	Vereinbarte Verwaltungsgemeinschaft	52,0%	55,7%	53,8%
831	Sasbach am Kaiserstuhl	Gemeindeverwaltungsverband	54,8%	63,8%	59,3%
832	Sasbachwalden	Vereinbarte Verwaltungsgemeinschaft	53,3%	60,6%	56,9%
833	Satteldorf	Vereinbarte Verwaltungsgemeinschaft	46,6%	50,2%	48,4%
834	Sauldorf	Vereinbarte Verwaltungsgemeinschaft	60,3%	71,3%	65,8%
835	Schallbach	Gemeindeverwaltungsverband	67,9%	53,9%	60,9%
836	Schallstadt	Vereinbarte Verwaltungsgemeinschaft (Erfüllende Gemeinde)	54,0%	64,8%	59,4%
837	Schechingen	Gemeindeverwaltungsverband	44,4%	58,3%	51,3%
838	Scheer, Stadt	Gemeindeverwaltungsverband	50,1%	50,6%	50,4%
839	Schefflenz	Gemeindeverwaltungsverband	57,2%	75,4%	66,3%
840	Schelklingen, Stadt	Einheitsgemeinde	56,3%	64,6%	60,5%
841	Schemmerhofen	Einheitsgemeinde	53,1%	58,3%	55,7%
842	Schenkenzell	Vereinbarte Verwaltungsgemeinschaft	59,7%	61,2%	60,5%
843	Schiltach, Stadt	Vereinbarte Verwaltungsgemeinschaft (Erfüllende Gemeinde)	54,6%	70,8%	62,7%
844	Schlaitdorf	Gemeindeverwaltungsverband	62,3%	63,0%	62,6%
845	Schlat	Vereinbarte Verwaltungsgemeinschaft	63,7%	66,4%	65,0%
846	Schliengen	Vereinbarte Verwaltungsgemeinschaft (Erfüllende Gemeinde)	55,4%	78,9%	67,1%
847	Schlier	Gemeindeverwaltungsverband	59,0%	66,2%	62,6%

848	Schlierbach	Vereinbarte Verwaltungsgemeinschaft	57,0%	66,9%	61,9%
849	Schluchsee	Vereinbarte Verwaltungsgemeinschaft (Erfüllende Gemeinde)	54,2%	51,3%	52,8%
850	Schnürpflingen	Gemeindeverwaltungsverband	61,7%	57,5%	59,6%
851	Schömberg	Einheitsgemeinde	47,3%	75,8%	61,5%
852	Schömberg, Stadt	Gemeindeverwaltungsverband (Sitz)	52,6%	55,0%	53,8%
853	Schonach im Schwarzwald	Gemeindeverwaltungsverband	62,1%	65,9%	64,0%
854	Schönaich	Einheitsgemeinde	53,4%	50,3%	51,8%
855	Schönau im Schwarzwald, Stadt	Gemeindeverwaltungsverband (Sitz)	58,5%	53,1%	55,8%
856	Schönau, Stadt	Gemeindeverwaltungsverband (Sitz)	57,4%	61,6%	59,5%
857	Schönbrunn	Vereinbarte Verwaltungsgemeinschaft	64,6%	51,4%	58,0%
858	Schönenberg	Gemeindeverwaltungsverband	70,8%	66,0%	68,4%
859	Schöntal	Einheitsgemeinde	65,7%	65,9%	65,8%
860	Schönwald im Schwarzwald	Gemeindeverwaltungsverband	60,8%	67,4%	64,1%
861	Schopfheim, Stadt	Vereinbarte Verwaltungsgemeinschaft (Erfüllende Gemeinde)	44,5%	72,9%	58,7%
862	Schopfloch	Gemeindeverwaltungsverband	53,0%	66,5%	59,7%
863	Schorndorf, Stadt	Vereinbarte Verwaltungsgemeinschaft (Erfüllende Gemeinde)	45,9%	65,7%	55,8%
864	Schramberg, Stadt	Vereinbarte Verwaltungsgemeinschaft (Erfüllende Gemeinde)	43,0%	62,6%	52,8%
865	Schriesheim, Stadt	Einheitsgemeinde	58,3%	53,5%	55,9%
866	Schrozberg, Stadt	Einheitsgemeinde	50,3%	66,1%	58,2%
867	Schuttertal	Vereinbarte Verwaltungsgemeinschaft	58,7%	52,3%	55,5%
868	Schutterwald	Vereinbarte Verwaltungsgemeinschaft	54,7%	68,5%	61,6%
869	Schwäbisch Gmünd, Stadt	Vereinbarte Verwaltungsgemeinschaft (Erfüllende Gemeinde)	41,2%	57,8%	49,5%
870	Schwäbisch Hall, Stadt	Vereinbarte Verwaltungsgemeinschaft (Erfüllende Gemeinde)	44,6%	62,6%	53,6%
871	Schwaigern, Stadt	Vereinbarte Verwaltungsgemeinschaft (Erfüllende Gemeinde)	51,5%	64,8%	58,1%
872	Schwaikheim	Gemeindeverwaltungsverband	51,3%	66,2%	58,7%
873	Schwanau	Vereinbarte Verwaltungsgemeinschaft (Erfüllende Gemeinde)	53,6%	69,2%	61,4%
874	Schwarzach	Gemeindeverwaltungsverband	47,7%	54,4%	51,1%
875	Schwendi	Vereinbarte Verwaltungsgemeinschaft (Erfüllende Gemeinde)	51,9%	61,8%	56,9%
876	Schwenningen	Vereinbarte Verwaltungsgemeinschaft	62,9%	60,2%	61,5%
877	Schwetzingen, Stadt	Einheitsgemeinde	45,1%	59,5%	52,3%
878	Schwieberdingen	Gemeindeverwaltungsverband (Sitz)	52,2%	70,8%	61,5%
879	Schwörstadt	Vereinbarte Verwaltungsgemeinschaft	53,3%	70,2%	61,7%

880	Seckach	Gemeindeverwaltungsverband	47,7%	67,4%	57,6%
881	Seebach	Gemeindeverwaltungsverband	65,3%	65,8%	65,6%
882	Seekirch	Gemeindeverwaltungsverband	68,0%	54,5%	61,2%
883	Seelbach	Vereinbarte Verwaltungsgemeinschaft (Erfüllende Gemeinde)	55,4%	57,7%	56,5%
884	Seewald	Vereinbarte Verwaltungsgemeinschaft	60,9%	59,2%	60,1%
885	Seitingen-Oberflacht	Vereinbarte Verwaltungsgemeinschaft	59,3%	58,5%	58,9%
886	Sersheim	Vereinbarte Verwaltungsgemeinschaft	54,0%	60,4%	57,2%
887	Setzingen	Gemeindeverwaltungsverband	68,5%	65,6%	67,1%
888	Sexau	Vereinbarte Verwaltungsgemeinschaft	59,9%	72,5%	66,2%
889	Siegelsbach	Vereinbarte Verwaltungsgemeinschaft	51,2%	62,2%	56,7%
890	Sigmaringen, Stadt	Gemeindeverwaltungsverband (Sitz)	45,3%	56,4%	50,8%
891	Sigmaringendorf	Gemeindeverwaltungsverband	54,6%	59,1%	56,8%
892	Simmersfeld	Vereinbarte Verwaltungsgemeinschaft	59,6%	60,1%	59,8%
893	Simmozheim	Gemeindeverwaltungsverband	57,5%	51,0%	54,3%
894	Simonswald	Vereinbarte Verwaltungsgemeinschaft	52,1%	67,0%	59,5%
895	Sindelfingen, Stadt	Einheitsgemeinde	42,4%	58,2%	50,3%
896	Singen (Hohentwiel), Stadt	Vereinbarte Verwaltungsgemeinschaft (Erfüllende Gemeinde)	35,7%	68,6%	52,1%
897	Sinsheim, Stadt	Vereinbarte Verwaltungsgemeinschaft (Erfüllende Gemeinde)	46,8%	66,1%	56,4%
898	Sinzheim	Vereinbarte Verwaltungsgemeinschaft (Erfüllende Gemeinde)	52,7%	59,4%	56,0%
899	Sipplingen	Vereinbarte Verwaltungsgemeinschaft	63,4%	69,8%	66,6%
900	Sölden	Gemeindeverwaltungsverband	68,0%	63,2%	65,6%
901	Sonnenbühl	Einheitsgemeinde	54,3%	53,7%	54,0%
902	Sontheim an der Brenz	Gemeindeverwaltungsverband (Sitz)	57,9%	62,4%	60,2%
903	Spaichingen, Stadt	Vereinbarte Verwaltungsgemeinschaft (Erfüllende Gemeinde)	51,1%	75,2%	63,1%
904	Spechbach	Gemeindeverwaltungsverband	64,1%	59,5%	61,8%
905	Spiegelberg	Gemeindeverwaltungsverband	55,5%	67,3%	61,4%
906	Spraitbach	Gemeindeverwaltungsverband	47,9%	46,7%	47,3%
907	St. Blasien, Stadt	Gemeindeverwaltungsverband (Sitz)	50,8%	57,8%	54,3%
908	St. Georgen im Schwarzwald, Stadt	Einheitsgemeinde	49,1%	65,4%	57,3%
909	St. Johann	Einheitsgemeinde	57,4%	68,0%	62,7%
910	St. Leon-Rot	Einheitsgemeinde	54,1%	71,5%	62,8%
911	St. Märgen	Gemeindeverwaltungsverband	64,8%	62,1%	63,4%
912	St. Peter	Gemeindeverwaltungsverband (Sitz)	61,6%	67,2%	64,4%
913	Staig	Gemeindeverwaltungsverband	58,7%	73,1%	65,9%

914	Starzach	Vereinbarte Verwaltungsgemeinschaft	53,3%	68,6%	60,9%
915	Staufen im Breisgau, Stadt	Gemeindeverwaltungsverband (Sitz)	59,0%	69,8%	64,4%
916	Stegen	Gemeindeverwaltungsverband	63,4%	68,6%	66,0%
917	Steinach	Vereinbarte Verwaltungsgemeinschaft	59,4%	57,3%	58,3%
918	Steinen	Einheitsgemeinde	51,8%	84,1%	67,9%
919	Steinenbronn	Gemeindeverwaltungsverband	49,5%	74,5%	62,0%
920	Steinhausen an der Rottum	Vereinbarte Verwaltungsgemeinschaft	62,7%	56,2%	59,5%
921	Steinheim am Albuch	Einheitsgemeinde	52,0%	62,7%	57,4%
922	Steinheim an der Murr, Stadt	Gemeindeverwaltungsverband (Sitz)	52,9%	53,9%	53,4%
923	Steinmauern	Vereinbarte Verwaltungsgemeinschaft	48,4%	88,2%	68,3%
924	Steißlingen	Vereinbarte Verwaltungsgemeinschaft	59,6%	72,3%	66,0%
925	Sternenfels	Vereinbarte Verwaltungsgemeinschaft	63,2%	61,7%	62,4%
926	Stetten	Gemeindeverwaltungsverband	62,4%	68,3%	65,3%
927	Stetten am kalten Markt	Vereinbarte Verwaltungsgemeinschaft (Erfüllende Gemeinde)	58,0%	76,2%	67,1%
928	Stimpfach	Vereinbarte Verwaltungsgemeinschaft	45,1%	82,5%	63,8%
929	Stockach, Stadt	Vereinbarte Verwaltungsgemeinschaft (Erfüllende Gemeinde)	45,1%	70,5%	57,8%
930	Stöttlen	Gemeindeverwaltungsverband	59,7%	69,5%	64,6%
931	Straßberg	Vereinbarte Verwaltungsgemeinschaft	57,2%	66,7%	62,0%
932	Straubenhardt	Einheitsgemeinde	50,9%	56,1%	53,5%
933	Stühlingen, Stadt	Einheitsgemeinde	58,5%	62,7%	60,6%
934	Stutensee, Stadt	Einheitsgemeinde	49,4%	77,3%	63,4%
935	Sulz am Neckar, Stadt	Vereinbarte Verwaltungsgemeinschaft (Erfüllende Gemeinde)	48,1%	67,9%	58,0%
936	Sulzbach an der Murr	Gemeindeverwaltungsverband (Sitz)	52,0%	53,4%	52,7%
937	Sulzbach-Laufen	Gemeindeverwaltungsverband	52,3%	70,2%	61,3%
938	Sulzburg, Stadt	Gemeindeverwaltungsverband	63,4%	66,1%	64,7%
939	Sulzfeld	Vereinbarte Verwaltungsgemeinschaft (Erfüllende Gemeinde)	56,6%	77,3%	66,9%
940	Süßen, Stadt	Gemeindeverwaltungsverband	45,0%	67,2%	56,1%
941	Täferrot	Gemeindeverwaltungsverband	56,3%	73,3%	64,8%
942	Talheim	Gemeindeverwaltungsverband	58,8%	70,5%	64,6%
943	Talheim	Vereinbarte Verwaltungsgemeinschaft	56,3%	75,6%	65,9%
944	Tamm	Vereinbarte Verwaltungsgemeinschaft	50,8%	66,3%	58,5%
945	Tannhausen	Gemeindeverwaltungsverband (Sitz)	56,9%	70,2%	63,6%
946	Tannheim	Gemeindeverwaltungsverband	53,8%	77,7%	65,7%
947	Tauberbischofsheim, Stadt	Vereinbarte Verwaltungsgemeinschaft (Erfüllende Gemeinde)	53,2%	61,6%	57,4%
948	Tengen, Stadt	Einheitsgemeinde	60,3%	62,4%	61,3%

949	Teningen	Vereinbarte Verwaltungsgemeinschaft	52,3%	69,5%	60,9%
950	Tett nang, Stadt	Vereinbarte Verwaltungsgemeinschaft (Erfüllende Gemeinde)	51,0%	83,2%	67,1%
951	Tiefenbach	Gemeindeverwaltungsverband	72,7%	69,9%	71,3%
952	Tiefenbronn	Gemeindeverwaltungsverband (Sitz)	56,8%	70,3%	63,5%
953	Titisee-Neustadt, Stadt	Vereinbarte Verwaltungsgemeinschaft (Erfüllende Gemeinde)	45,5%	82,0%	63,8%
954	Todtmoos	Gemeindeverwaltungsverband	56,4%	71,0%	63,7%
955	Todtnau, Stadt	Einheitsgemeinde	58,9%	68,1%	63,5%
956	Triberg im Schwarzwald, Stadt	Gemeindeverwaltungsverband (Sitz)	47,8%	71,9%	59,9%
957	Trochtelfingen, Stadt	Einheitsgemeinde	55,8%	68,5%	62,1%
958	Trossingen, Stadt	Vereinbarte Verwaltungsgemeinschaft (Erfüllende Gemeinde)	37,8%	67,7%	52,8%
959	Tübingen, Universitätsstadt	Einheitsgemeinde	57,9%	66,7%	62,3%
960	Tunau	Gemeindeverwaltungsverband	80,4%	63,9%	72,1%
961	Tuningen	Vereinbarte Verwaltungsgemeinschaft	54,6%	61,2%	57,9%
962	Tuttlingen, Stadt	Vereinbarte Verwaltungsgemeinschaft (Erfüllende Gemeinde)	41,8%	64,6%	53,2%
963	Überlingen, Stadt	Vereinbarte Verwaltungsgemeinschaft (Erfüllende Gemeinde)	55,9%	83,0%	69,4%
964	Ubstadt-Weiher	Einheitsgemeinde	54,1%	73,6%	63,9%
965	Uhingen, Stadt	Vereinbarte Verwaltungsgemeinschaft (Erfüllende Gemeinde)	45,5%	70,8%	58,1%
966	Uhdingen-Mühlhofen	Gemeindeverwaltungsverband	52,9%	67,1%	60,0%
967	Ühlingen-Birkendorf	Gemeindeverwaltungsverband (Sitz)	56,1%	48,5%	52,3%
968	Umkirch	Gemeindeverwaltungsverband	46,3%	58,2%	52,3%
969	Ummendorf	Vereinbarte Verwaltungsgemeinschaft	56,8%	69,4%	63,1%
970	Unlingen	Vereinbarte Verwaltungsgemeinschaft	64,4%	56,9%	60,6%
971	Untereisesheim	Vereinbarte Verwaltungsgemeinschaft	53,2%	59,2%	56,2%
972	Unterensingen	Vereinbarte Verwaltungsgemeinschaft	54,2%	62,9%	58,6%
973	Untergruppenbach	Gemeindeverwaltungsverband	56,0%	62,8%	59,4%
974	Unterkirnach	Vereinbarte Verwaltungsgemeinschaft	52,9%	71,2%	62,0%
975	Untermarchtal	Gemeindeverwaltungsverband	66,6%	64,0%	65,3%
976	Untermünkheim	Gemeindeverwaltungsverband	49,7%	66,8%	58,2%
977	Unterreichenbach	Vereinbarte Verwaltungsgemeinschaft	47,2%	61,0%	54,1%
978	Unterschneidheim	Gemeindeverwaltungsverband	62,7%	56,6%	59,6%
979	Unterstadion	Gemeindeverwaltungsverband	61,5%	66,7%	64,1%
980	Unterwachingen	Gemeindeverwaltungsverband	88,1%	71,1%	79,6%
981	Unterwaldhausen	Gemeindeverwaltungsverband	75,7%	67,5%	71,6%

982	Urbach	Gemeindeverwaltungsverband	53,9%	64,1%	59,0%
983	Uttenweiler	Vereinbarte Verwaltungsgemeinschaft	61,0%	55,2%	58,1%
984	Utzenfeld	Gemeindeverwaltungsverband	57,7%	65,2%	61,4%
985	Vaihingen an der Enz, Stadt	Vereinbarte Verwaltungsgemeinschaft (Erfüllende Gemeinde)	55,1%	53,4%	54,3%
986	Vellberg, Stadt	Gemeindeverwaltungsverband	47,9%	57,5%	52,7%
987	Veringenstadt, Stadt	Gemeindeverwaltungsverband	59,0%	65,5%	62,3%
988	Villingendorf	Gemeindeverwaltungsverband (Sitz)	53,3%	66,9%	60,1%
989	Villingen-Schwenningen, Stadt	Vereinbarte Verwaltungsgemeinschaft (Erfüllende Gemeinde)	38,3%	85,9%	62,1%
990	Vogt	Vereinbarte Verwaltungsgemeinschaft (Erfüllende Gemeinde)	53,8%	58,9%	56,3%
991	Vogtsburg im Kaiserstuhl, Stadt	Einheitsgemeinde	60,3%	66,3%	63,3%
992	Vöhrenbach, Stadt	Einheitsgemeinde	49,1%	52,1%	50,6%
993	Vöhringen	Vereinbarte Verwaltungsgemeinschaft	48,0%	63,7%	55,9%
994	Volkertshausen	Vereinbarte Verwaltungsgemeinschaft	52,7%	60,6%	56,6%
995	Vörstetten	Gemeindeverwaltungsverband	58,9%	65,7%	62,3%
996	Waghäusel, Stadt	Einheitsgemeinde	50,5%	69,7%	60,1%
997	Waiblingen, Stadt	Einheitsgemeinde	42,9%	58,4%	50,7%
998	Waibstadt, Stadt	Gemeindeverwaltungsverband (Sitz)	54,0%	73,6%	63,8%
999	Wain	Vereinbarte Verwaltungsgemeinschaft	63,0%	67,7%	65,4%
1000	Wald	Vereinbarte Verwaltungsgemeinschaft	63,7%	68,1%	65,9%
1001	Waldachtal	Gemeindeverwaltungsverband	48,9%	69,5%	59,2%
1002	Waldbronn	Einheitsgemeinde	56,5%	70,6%	63,5%
1003	Waldbrunn	Gemeindeverwaltungsverband	60,0%	62,5%	61,3%
1004	Waldburg	Gemeindeverwaltungsverband	60,8%	65,8%	63,3%
1005	Walddorfhäslach	Vereinbarte Verwaltungsgemeinschaft	57,8%	71,5%	64,7%
1006	Waldenbuch, Stadt	Gemeindeverwaltungsverband (Sitz)	56,4%	66,9%	61,6%
1007	Waldenburg, Stadt	Gemeindeverwaltungsverband	51,6%	72,2%	61,9%
1008	Waldkirch, Stadt	Vereinbarte Verwaltungsgemeinschaft (Erfüllende Gemeinde)	49,0%	65,0%	57,0%
1009	Waldshut-Tiengen, Stadt	Vereinbarte Verwaltungsgemeinschaft (Erfüllende Gemeinde)	42,7%	70,5%	56,6%
1010	Waldstetten	Vereinbarte Verwaltungsgemeinschaft	56,1%	55,1%	55,6%
1011	Walheim	Gemeindeverwaltungsverband	53,3%	74,9%	64,1%
1012	Walldorf, Stadt	Einheitsgemeinde	54,1%	69,9%	62,0%
1013	Walldürn, Stadt	Gemeindeverwaltungsverband (Sitz)	52,9%	68,7%	60,8%
1014	Wallhausen	Gemeindeverwaltungsverband	41,5%	65,2%	53,3%

1015	Walzbachtal	Einheitsgemeinde	54,0%	66,5%	60,3%
1016	Wangen	Vereinbarte Verwaltungsgemeinschaft	53,8%	61,7%	57,7%
1017	Wangen im Allgäu, Stadt	Vereinbarte Verwaltungsgemeinschaft (Erfüllende Gemeinde)	49,1%	58,8%	54,0%
1018	Wannweil	Einheitsgemeinde	55,5%	63,0%	59,3%
1019	Warthausen	Vereinbarte Verwaltungsgemeinschaft	52,8%	66,8%	59,8%
1020	Wäschenbeuren	Vereinbarte Verwaltungsgemeinschaft	58,1%	66,0%	62,1%
1021	Wehingen	Gemeindeverwaltungsverband	45,2%	68,9%	57,0%
1022	Wehr, Stadt	Einheitsgemeinde	42,7%	67,5%	55,1%
1023	Weidenstetten	Gemeindeverwaltungsverband	59,9%	72,1%	66,0%
1024	Weikersheim, Stadt	Einheitsgemeinde	57,7%	71,8%	64,8%
1025	Weil am Rhein, Stadt	Einheitsgemeinde	39,1%	62,6%	50,9%
1026	Weil der Stadt, Stadt	Einheitsgemeinde	48,8%	64,6%	56,7%
1027	Weil im Schönbuch	Einheitsgemeinde	53,2%	61,9%	57,6%
1028	Weilen unter den Rinnen	Gemeindeverwaltungsverband	63,2%	71,0%	67,1%
1029	Weilheim	Vereinbarte Verwaltungsgemeinschaft	61,3%	67,8%	64,6%
1030	Weilheim an der Teck, Stadt	Vereinbarte Verwaltungsgemeinschaft (Erfüllende Gemeinde)	52,8%	62,0%	57,4%
1031	Weingarten (Baden)	Einheitsgemeinde	54,4%	75,2%	64,8%
1032	Weingarten, Stadt	Gemeindeverwaltungsverband	41,8%	59,5%	50,7%
1033	Weinheim, Stadt	Einheitsgemeinde	49,2%	70,2%	59,7%
1034	Weinsberg, Stadt	Gemeindeverwaltungsverband (Sitz)	49,0%	54,8%	51,9%
1035	Weinstadt, Stadt	Einheitsgemeinde	52,4%	57,0%	54,7%
1036	Weisenbach	Vereinbarte Verwaltungsgemeinschaft	59,6%	58,3%	58,9%
1037	Weissach	Einheitsgemeinde	61,4%	54,6%	58,0%
1038	Weissach im Tal	Vereinbarte Verwaltungsgemeinschaft	52,6%	59,7%	56,2%
1039	Weißbach	Gemeindeverwaltungsverband	47,1%	65,8%	56,4%
1040	Weisweil	Gemeindeverwaltungsverband	63,2%	63,9%	63,6%
1041	Wellendingen	Vereinbarte Verwaltungsgemeinschaft	54,2%	64,6%	59,4%
1042	Welzheim, Stadt	Vereinbarte Verwaltungsgemeinschaft (Erfüllende Gemeinde)	49,7%	70,2%	60,0%
1043	Wembach	Gemeindeverwaltungsverband	65,0%	70,1%	67,5%
1044	Wendlingen am Neckar, Stadt	Gemeindeverwaltungsverband (Sitz)	47,2%	77,4%	62,3%
1045	Werbach	Vereinbarte Verwaltungsgemeinschaft	64,8%	77,8%	71,3%
1046	Wernau (Neckar), Stadt	Einheitsgemeinde	49,0%	65,2%	57,1%
1047	Wertheim, Stadt	Einheitsgemeinde	52,1%	81,5%	66,8%
1048	Westerheim	Gemeindeverwaltungsverband	64,8%	71,6%	68,2%

1049	Westerstetten	Vereinbarte Verwaltungsgemeinschaft	61,8%	56,8%	59,3%
1050	Westhausen	Gemeindeverwaltungsverband (Sitz)	56,2%	64,3%	60,2%
1051	Widdern, Stadt	Vereinbarte Verwaltungsgemeinschaft	59,9%	72,2%	66,0%
1052	Wieden	Gemeindeverwaltungsverband	76,4%	58,2%	67,3%
1053	Wiernsheim	Gemeindeverwaltungsverband	52,3%	57,3%	54,8%
1054	Wiesenbach	Gemeindeverwaltungsverband	64,1%	75,9%	70,0%
1055	Wiesensteig, Stadt	Gemeindeverwaltungsverband (Sitz)	59,7%	67,3%	63,5%
1056	Wiesloch, Stadt	Vereinbarte Verwaltungsgemeinschaft (Erfüllende Gemeinde)	51,7%	73,0%	62,4%
1057	Wildberg, Stadt	Einheitsgemeinde	50,6%	64,0%	57,3%
1058	Wilhelmsdorf	Vereinbarte Verwaltungsgemeinschaft (Erfüllende Gemeinde)	56,4%	68,9%	62,6%
1059	Wilhelmsfeld	Gemeindeverwaltungsverband	57,9%	61,0%	59,4%
1060	Willstätt	Einheitsgemeinde	49,4%	52,5%	50,9%
1061	Wimsheim	Gemeindeverwaltungsverband	72,7%	64,4%	68,5%
1062	Winden im Elztal	Gemeindeverwaltungsverband	53,2%	68,6%	60,9%
1063	Winnenden, Stadt	Gemeindeverwaltungsverband (Sitz)	47,4%	61,8%	54,6%
1064	Winterbach	Vereinbarte Verwaltungsgemeinschaft	59,1%	65,8%	62,4%
1065	Winterlingen	Vereinbarte Verwaltungsgemeinschaft (Erfüllende Gemeinde)	54,9%	67,6%	61,3%
1066	Wittighausen	Vereinbarte Verwaltungsgemeinschaft	65,1%	66,6%	65,9%
1067	Wittlingen	Gemeindeverwaltungsverband	57,6%	67,5%	62,5%
1068	Wittnau	Gemeindeverwaltungsverband	75,6%	68,8%	72,2%
1069	Wolfach, Stadt	Vereinbarte Verwaltungsgemeinschaft (Erfüllende Gemeinde)	55,3%	64,4%	59,8%
1070	Wolfegg	Vereinbarte Verwaltungsgemeinschaft	61,5%	55,8%	58,6%
1071	Wolfschlugen	Vereinbarte Verwaltungsgemeinschaft	55,6%	60,5%	58,1%
1072	Wolpertshausen	Gemeindeverwaltungsverband	57,8%	74,0%	65,9%
1073	Wolpertswende	Gemeindeverwaltungsverband (Sitz)	51,9%	65,7%	58,8%
1074	Wörnersberg	Vereinbarte Verwaltungsgemeinschaft	70,4%	73,7%	72,1%
1075	Wört	Vereinbarte Verwaltungsgemeinschaft	60,4%	68,4%	64,4%
1076	Wurmberg	Gemeindeverwaltungsverband	56,9%	61,4%	59,2%
1077	Wurmlingen	Vereinbarte Verwaltungsgemeinschaft	53,5%	74,4%	63,9%
1078	Wüstenrot	Einheitsgemeinde	48,9%	56,1%	52,5%
1079	Wutach	Vereinbarte Verwaltungsgemeinschaft	73,7%	53,3%	63,5%
1080	Wutöschingen	Vereinbarte Verwaltungsgemeinschaft (Erfüllende Gemeinde)	44,2%	62,7%	53,4%
1081	Wyhl am Kaiserstuhl	Gemeindeverwaltungsverband	55,1%	61,6%	58,3%
1082	Zaberfeld	Gemeindeverwaltungsverband	53,7%	53,0%	53,4%
1083	Zaisenhausen	Vereinbarte Verwaltungsgemeinschaft	63,0%	58,7%	60,8%

1084	Zell am Harmersbach, Stadt	Vereinbarte Verwaltungsgemeinschaft (Erfüllende Gemeinde)	51,5%	60,0%	55,8%
1085	Zell im Wiesental, Stadt	Vereinbarte Verwaltungsgemeinschaft (Erfüllende Gemeinde)	50,7%	70,6%	60,6%
1086	Zell unter Aichelberg	Gemeindeverwaltungsverband	61,7%	54,9%	58,3%
1087	Zimmern ob Rottweil	Vereinbarte Verwaltungsgemeinschaft	48,6%	64,1%	56,4%
1088	Zimmern unter der Burg	Gemeindeverwaltungsverband	72,7%	64,4%	68,5%
1089	Zuzenhausen	Vereinbarte Verwaltungsgemeinschaft	56,9%	64,2%	60,5%
1090	Zweiflingen	Vereinbarte Verwaltungsgemeinschaft	55,5%	67,9%	61,7%
1091	Zwiefalten	Gemeindeverwaltungsverband (Sitz)	59,1%	69,2%	64,2%
1092	Zwingenberg	Gemeindeverwaltungsverband	72,1%	62,9%	67,5%

Quelle:

- Statistisches Landesamt Baden-Württemberg: Ergebnisse der Gemeinderatswahlen am 25. Mai 2014 in den Gemeinden Baden-Württembergs. Stuttgart, 2014
- Statistisches Landesamt Baden-Württemberg: Gemeindeergebnisse_GW_2019. Stuttgart, 2019

Erläuterung:

Aus den jeweiligen zurückliegenden Wahlbeteiligungen bei Gemeinderatswahlen wurde für jede kreisangehörige Gemeinde eine durchschnittliche Wahlbeteiligung (Mittelwert) bestimmt.

Anlage 11: Brandenburg – kreisangehörige Gemeinden

Lfd. Nr.	Gemeinde	Gemeindetyp	Landkreis	Bevölkerung	Gemeindefläche in km ²	Bevölkerungsdichte EW/km ²
1	Ahrensfelde	amtsfreie Gemeinde/Einheitsgemeinde	Barnim	14.011	58	242
2	Alt Tucheband	amtsangehörige Gemeinde	Märkisch-Oderland	804	31	26
3	Alt Zauche-Wußwerk	amtsangehörige Gemeinde	Dahme-Spreewald	461	33	14
4	Altdöbern	amtsangehörige Gemeinde	Oberspreewald-Lausitz	2.378	62	38
5	Althüttendorf	amtsangehörige Gemeinde	Barnim	628	19	33
6	Altlandsberg	amtsfreie Gemeinde/Einheitsgemeinde	Märkisch-Oderland	9.654	107	90
7	Am Mellensee	amtsfreie Gemeinde/Einheitsgemeinde	Teltow-Fläming	6.965	105	66
8	Angermünde	amtsfreie Gemeinde/Einheitsgemeinde	Uckermark	13.696	324	42
9	Bad Belzig	amtsfreie Gemeinde/Einheitsgemeinde	Potsdam-Mittelmark	11.053	236	47
10	Bad Freienwalde (Oder)	amtsfreie Gemeinde/Einheitsgemeinde	Märkisch-Oderland	12.231	131	93
11	Bad Liebenwerda	Ortsgemeinde	Elbe-Elster	9.242	139	66
12	Bad Saarow	amtsangehörige Gemeinde	Oder-Spree	6.184	50	124
13	Bad Wilsnack	amtsangehörige Gemeinde	Prignitz	2.536	80	32
14	Baruth/Mark	amtsfreie Gemeinde/Einheitsgemeinde	Teltow-Fläming	4.294	234	18
15	Beelitz	amtsfreie Gemeinde/Einheitsgemeinde	Potsdam-Mittelmark	12.880	181	71
16	Beeskow	amtsfreie Gemeinde/Einheitsgemeinde	Oder-Spree	8.082	78	104
17	Beetzsee	amtsangehörige Gemeinde	Potsdam-Mittelmark	2.699	21	129
18	Beetzseeheide	amtsangehörige Gemeinde	Potsdam-Mittelmark	700	38	18
19	Beiersdorf-Freudenberg	amtsangehörige Gemeinde	Märkisch-Oderland	623	25	25
20	Bensdorf	amtsangehörige Gemeinde	Potsdam-Mittelmark	1.252	34	37
21	Berge	amtsangehörige Gemeinde	Prignitz	711	27	26
22	Berkenbrück	amtsangehörige Gemeinde	Oder-Spree	1.051	18	58

23	Bernau bei Berlin	amtsfreie Gemeinde/Einheitsgemeinde	Barnim	42.054	104	404
24	Bersteland	amtsangehörige Gemeinde	Dahme-Spree-wald	878	30	29
25	Bestensee	amtsfreie Gemeinde/Einheitsgemeinde	Dahme-Spree-wald	8.752	38	230
26	Biesenthal	amtsangehörige Gemeinde	Barnim	6.101	61	100
27	Birkenwerder	amtsfreie Gemeinde/Einheitsgemeinde	Oberhavel	8.116	18	451
28	Blankenfelde-Mahlow	amtsfreie Gemeinde/Einheitsgemeinde	Teltow-Fläming	28.761	55	523
29	Bleyen-Genschmar	amtsangehörige Gemeinde	Märkisch-Oderland	428	30	14
30	Bliesdorf	amtsangehörige Gemeinde	Märkisch-Oderland	1.321	35	38
31	Boitzenburger Land	amtsfreie Gemeinde/Einheitsgemeinde	Uckermark	3.110	217	14
32	Borkheide	amtsangehörige Gemeinde	Potsdam-Mittelmark	2.165	7	309
33	Borkwalde	amtsangehörige Gemeinde	Potsdam-Mittelmark	1.843	5	369
34	Breddin	amtsangehörige Gemeinde	Ostprignitz-Ruppin	892	45	20
35	Breese	amtsangehörige Gemeinde	Prignitz	1.487	24	62
36	Breydin	amtsangehörige Gemeinde	Barnim	803	35	23
37	Brieselang	amtsfreie Gemeinde/Einheitsgemeinde	Havelland	12.735	44	289
38	Briesen	amtsangehörige Gemeinde	Spree-Neiße	784	9	87
39	Briesen (Mark)	amtsangehörige Gemeinde	Oder-Spree	2.886	112	26
40	Brieskow-Finkenheerd	amtsangehörige Gemeinde	Oder-Spree	2.337	14	167
41	Britz	amtsangehörige Gemeinde	Barnim	2.113	16	132
42	Bronkow	amtsangehörige Gemeinde	Oberspreewald-Lausitz	562	39	14
43	Brück	amtsangehörige Gemeinde	Potsdam-Mittelmark	4.076	86	47
44	Brüssow	amtsangehörige Gemeinde	Uckermark	1.759	102	17
45	Buckautal	amtsangehörige Gemeinde	Potsdam-Mittelmark	488	39	13
46	Buckow (Märkische Schweiz)	amtsangehörige Gemeinde	Märkisch-Oderland	1.464	14	105
47	Burg (Spreewald)	amtsangehörige Gemeinde	Spree-Neiße	4.248	35	121
48	Byhleguhre-Byhlen	amtsangehörige Gemeinde	Dahme-Spree-wald	753	36	21

49	Calau	amtsfreie Gemeinde/Einheitsgemeinde	Oberspreewald-Lausitz	7.650	163	47
50	Carmzow-Wallmow	amtsangehörige Gemeinde	Uckermark	606	32	19
51	Casekow	amtsangehörige Gemeinde	Uckermark	1.824	94	19
52	Chorin	amtsangehörige Gemeinde	Barnim	2.340	122	19
53	Crinitz	amtsangehörige Gemeinde	Elbe-Elster	1.165	22	53
54	Cumlosen	amtsangehörige Gemeinde	Prignitz	717	22	33
55	Dabergotz	amtsangehörige Gemeinde	Ostprignitz-Ruppin	642	13	49
56	Dahme/Mark	amtsangehörige Gemeinde	Teltow-Fläming	4.805	163	29
57	Dahmetal	amtsangehörige Gemeinde	Teltow-Fläming	459	42	11
58	Dallgow-Döberitz	amtsfreie Gemeinde/Einheitsgemeinde	Havelland	10.415	67	155
59	Diensdorf-Radlow	amtsangehörige Gemeinde	Oder-Spree	586	9	65
60	Dissen-Striesow	amtsangehörige Gemeinde	Spree-Neiße	979	20	49
61	Doberlug-Kirchhain	amtsfreie Gemeinde/Einheitsgemeinde	Elbe-Elster	8.633	150	58
62	Döbern	amtsangehörige Gemeinde	Spree-Neiße	3.146	16	197
63	Drachhausen	amtsangehörige Gemeinde	Spree-Neiße	779	38	21
64	Drahnsdorf	amtsangehörige Gemeinde	Dahme-Spreewald	683	27	25
65	Drebkau	amtsfreie Gemeinde/Einheitsgemeinde	Spree-Neiße	5.432	144	38
66	Dreetz	amtsangehörige Gemeinde	Ostprignitz-Ruppin	1.148	65	18
67	Drehnow	amtsangehörige Gemeinde	Spree-Neiße	500	11	45
68	Eberswalde	amtsfreie Gemeinde/Einheitsgemeinde	Barnim	41.103	94	437
69	Eichwalde	amtsfreie Gemeinde/Einheitsgemeinde	Dahme-Spreewald	6.453	3	2151
70	Eisenhüttenstadt	amtsfreie Gemeinde/Einheitsgemeinde	Oder-Spree	22.919	63	364
71	Elsterwerda	amtsfreie Gemeinde/Einheitsgemeinde	Elbe-Elster	7.805	41	190
72	Erkner	amtsfreie Gemeinde/Einheitsgemeinde	Oder-Spree	11.840	17	696
73	Falkenberg	amtsangehörige Gemeinde	Märkisch-Oderland	2.255	60	38
74	Falkenberg/Elster	Ortsgemeinde	Elbe-Elster	6.296	82	77

75	Falkenhagen (Mark)	amtsangehörige Gemeinde	Märkisch-Oderland	676	27	25
76	Falkensee	amtsfreie Gemeinde/Einheitsgemeinde	Havelland	44.280	43	1030
77	Fehrbellin	amtsfreie Gemeinde/Einheitsgemeinde	Ostprignitz-Ruppin	8.951	270	33
78	Felixsee	amtsangehörige Gemeinde	Spree-Neiße	1.842	36	51
79	Fichtenhöhe	amtsangehörige Gemeinde	Märkisch-Oderland	473	23	21
80	Fichtwald	amtsangehörige Gemeinde	Elbe-Elster	603	32	19
81	Finsterwalde	amtsfreie Gemeinde/Einheitsgemeinde	Elbe-Elster	15.748	78	202
82	Flieth-Stegelitz	amtsangehörige Gemeinde	Uckermark	513	47	11
83	Forst (Lausitz)	amtsfreie Gemeinde/Einheitsgemeinde	Spree-Neiße	17.545	111	158
84	Frauendorf	amtsangehörige Gemeinde	Oberspreewald-Lausitz	697	21	33
85	Fredersdorf-Vogelsdorf	amtsfreie Gemeinde/Einheitsgemeinde	Märkisch-Oderland	14.476	16	905
86	Friedland	amtsfreie Gemeinde/Einheitsgemeinde	Oder-Spree	2.975	174	17
87	Friedrichswalde	amtsangehörige Gemeinde	Barnim	808	45	18
88	Friesack	amtsangehörige Gemeinde	Havelland	2.520	84	30
89	Fürstenberg/Havel	amtsfreie Gemeinde/Einheitsgemeinde	Oberhavel	5.781	214	27
90	Fürstenwalde/Spree	amtsfreie Gemeinde/Einheitsgemeinde	Oder-Spree	32.120	71	452
91	Gartz (Oder)	amtsangehörige Gemeinde	Uckermark	2.442	62	39
92	Garzau-Garzin	amtsangehörige Gemeinde	Märkisch-Oderland	479	26	18
93	Gerdshagen	amtsangehörige Gemeinde	Prignitz	467	23	20
94	Gerswalde	amtsangehörige Gemeinde	Uckermark	1.554	97	16
95	Glienicke/Nordbahn	amtsfreie Gemeinde/Einheitsgemeinde	Oberhavel	12.403	5	2481
96	Gollenberg	amtsangehörige Gemeinde	Havelland	410	31	13
97	Golßen	amtsangehörige Gemeinde	Dahme-Spreewald	2.484	64	39
98	Golzow	amtsangehörige Gemeinde	Märkisch-Oderland	826	17	49
99	Golzow	amtsangehörige Gemeinde	Potsdam-Mittelmark	1.379	40	34

100	Gorden-Staupitz	amtsangehörige Gemeinde	Elbe-Elster	935	29	32
101	Göritz	amtsangehörige Gemeinde	Uckermark	781	26	30
102	Görzke	amtsangehörige Gemeinde	Potsdam-Mittelmark	1.231	76	16
103	Gosen-Neu Zittau	amtsangehörige Gemeinde	Oder-Spree	3.318	15	221
104	Gräben	amtsangehörige Gemeinde	Potsdam-Mittelmark	500	41	12
105	Gramzow	amtsangehörige Gemeinde	Uckermark	1.772	66	27
106	Gransee	amtsangehörige Gemeinde	Oberhavel	5.877	122	48
107	Gröden	amtsangehörige Gemeinde	Elbe-Elster	1.330	22	60
108	Groß Köris	amtsangehörige Gemeinde	Dahme-Spree-wald	2.366	69	34
109	Groß Kreutz (Havel)	amtsfreie Gemeinde/Einheitsgemeinde	Potsdam-Mittelmark	8.856	99	89
110	Groß Lindow	amtsangehörige Gemeinde	Oder-Spree	1.715	15	114
111	Groß Pankow (Prignitz)	amtsfreie Gemeinde/Einheitsgemeinde	Prignitz	3.746	251	15
112	Groß Schacksdorf-Simmersdorf	amtsangehörige Gemeinde	Spree-Neiße	877	25	35
113	Großbeeren	amtsfreie Gemeinde/Einheitsgemeinde	Teltow-Fläming	8.891	52	171
114	Großderschau	amtsangehörige Gemeinde	Havelland	433	20	22
115	Großkmehlen	amtsangehörige Gemeinde	Oberspreewald-Lausitz	1.041	14	74
116	Großräschen	amtsfreie Gemeinde/Einheitsgemeinde	Oberspreewald-Lausitz	8.378	82	102
117	Großthiemig	amtsangehörige Gemeinde	Elbe-Elster	1.004	20	50
118	Großwoltersdorf	amtsangehörige Gemeinde	Oberhavel	792	53	15
119	Grünewald	amtsangehörige Gemeinde	Oberspreewald-Lausitz	513	13	39
120	Grünheide (Mark)	amtsfreie Gemeinde/Einheitsgemeinde	Oder-Spree	8.942	127	70
121	Grünow	amtsangehörige Gemeinde	Uckermark	959	35	27
122	Grunow-Dammendorf	amtsangehörige Gemeinde	Oder-Spree	505	45	11
123	Guben	amtsfreie Gemeinde/Einheitsgemeinde	Spree-Neiße	16.377	44	372
124	Guhrow	amtsangehörige Gemeinde	Spree-Neiße	522	7	75
125	Gülitz-Reetz	amtsangehörige Gemeinde	Prignitz	445	24	19

126	Gumtow	amtsfreie Gemeinde/Einheitsgemeinde	Prignitz	3.339	213	16
127	Gusow-Platkow	amtsangehörige Gemeinde	Märkisch-Oderland	1.353	38	36
128	Guteborn	amtsangehörige Gemeinde	Oberspreewald-Lausitz	519	17	31
129	Halbe	amtsangehörige Gemeinde	Dahme-Spreewald	2.440	78	31
130	Halenbeck-Rohlsdorf	amtsangehörige Gemeinde	Prignitz	523	40	13
131	Havelaue	amtsangehörige Gemeinde	Havelland	864	75	12
132	Havelsee	amtsangehörige Gemeinde	Potsdam-Mittelmark	3.248	82	40
133	Heckelberg-Brunow	amtsangehörige Gemeinde	Märkisch-Oderland	711	36	20
134	Heideblick	amtsfreie Gemeinde/Einheitsgemeinde	Dahme-Spreewald	3.514	167	21
135	Heideland	amtsangehörige Gemeinde	Elbe-Elster	482	32	15
136	Heidesee	amtsfreie Gemeinde/Einheitsgemeinde	Dahme-Spreewald	7.120	136	52
137	Heiligengrabe	amtsfreie Gemeinde/Einheitsgemeinde	Ostprignitz-Ruppin	4.350	208	21
138	Heinersbrück	amtsangehörige Gemeinde	Spree-Neiße	590	24	25
139	Hennigsdorf	amtsfreie Gemeinde/Einheitsgemeinde	Oberhavel	26.515	31	855
140	Hermsdorf	amtsangehörige Gemeinde	Oberspreewald-Lausitz	763	33	23
141	Herzberg (Elster)	amtsfreie Gemeinde/Einheitsgemeinde	Elbe-Elster	8.711	149	58
142	Herzberg (Mark)	amtsangehörige Gemeinde	Ostprignitz-Ruppin	671	19	35
143	Hirschfeld	amtsangehörige Gemeinde	Elbe-Elster	1.219	20	61
144	Hohen Neuendorf	amtsfreie Gemeinde/Einheitsgemeinde	Oberhavel	26.658	49	544
145	Hohenbocka	amtsangehörige Gemeinde	Oberspreewald-Lausitz	998	16	62
146	Hohenbucko	amtsangehörige Gemeinde	Elbe-Elster	614	43	14
147	Hohenfinow	amtsangehörige Gemeinde	Barnim	520	22	24
148	Höhenland	amtsangehörige Gemeinde	Märkisch-Oderland	1.028	54	19
149	Hohenleipisch	amtsangehörige Gemeinde	Elbe-Elster	1.930	35	55
150	Hohenselchow-Groß Pinnow	amtsangehörige Gemeinde	Uckermark	717	42	17
151	Hoppegarten	amtsfreie Gemeinde/Einheitsgemeinde	Märkisch-Oderland	18.322	32	573

152	Ihlow	amtsangehörige Gemeinde	Teltow-Fläming	636	48	13
153	Jacobsdorf	amtsangehörige Gemeinde	Oder-Spree	1.884	51	37
154	Jamlitz	amtsangehörige Gemeinde	Dahme-Spree-wald	506	43	12
155	Jämlitz-Klein Düben	amtsangehörige Gemeinde	Spree-Neiße	448	29	15
156	Jänschwalde	amtsangehörige Gemeinde	Spree-Neiße	1.521	82	19
157	Joachimsthal	amtsangehörige Gemeinde	Barnim	3.388	122	28
158	Jüterbog	amtsfreie Gemeinde/Einheitsgemeinde	Teltow-Fläming	12.382	176	70
159	Karstädt	amtsfreie Gemeinde/Einheitsgemeinde	Prignitz	5.898	254	23
160	Kasel-Golzig	amtsangehörige Gemeinde	Dahme-Spree-wald	660	34	19
161	Ketzin/Havel	amtsfreie Gemeinde/Einheitsgemeinde	Havelland	6.609	94	70
162	Kleinmachnow	amtsfreie Gemeinde/Einheitsgemeinde	Potsdam-Mittel-mark	20.136	12	1678
163	Kleßen-Görne	amtsangehörige Gemeinde	Havelland	352	42	8
164	Kloster Lehnin	amtsfreie Gemeinde/Einheitsgemeinde	Potsdam-Mittel-mark	11.101	201	55
165	Kolkwitz	amtsfreie Gemeinde/Einheitsgemeinde	Spree-Neiße	9.297	105	89
166	Königs Wusterhausen	amtsfreie Gemeinde/Einheitsgemeinde	Dahme-Spree-wald	38.283	96	399
167	Kotzen	amtsangehörige Gemeinde	Havelland	614	43	14
168	Krausnick-Groß Wasserburg	amtsangehörige Gemeinde	Dahme-Spree-wald	611	55	11
169	Kremtzaue	amtsangehörige Gemeinde	Elbe-Elster	778	24	32
170	Kremmen	amtsfreie Gemeinde/Einheitsgemeinde	Oberhavel	7.710	210	37
171	Kroppen	amtsangehörige Gemeinde	Oberspreewald-Lausitz	719	15	48
172	Kümmernitztal	amtsangehörige Gemeinde	Prignitz	368	20	18
173	Küstriner Vorland	amtsangehörige Gemeinde	Märkisch-Oder-land	2.535	47	54
174	Kyritz	amtsfreie Gemeinde/Einheitsgemeinde	Ostprignitz-Rup-pin	9.155	157	58
175	Langewahl	amtsangehörige Gemeinde	Oder-Spree	854	13	66
176	Lanz	amtsangehörige Gemeinde	Prignitz	696	60	12

177	Lauchhammer	amtsfreie Gemeinde/Einheitsgemeinde	Oberspreewald-Lausitz	13.930	89	157
178	Lawitz	amtsangehörige Gemeinde	Oder-Spree	558	6	93
179	Lebus	amtsangehörige Gemeinde	Märkisch-Oderland	3.133	54	58
180	Lebusa	amtsangehörige Gemeinde	Elbe-Elster	791	34	23
181	Leegebruch	amtsfreie Gemeinde/Einheitsgemeinde	Oberhavel	6.943	6	1157
182	Legde/Quitzebel	amtsangehörige Gemeinde	Prignitz	600	42	14
183	Lenzen (Elbe)	amtsangehörige Gemeinde	Prignitz	2.058	96	21
184	Lenzerwische	amtsangehörige Gemeinde	Prignitz	460	42	11
185	Letschin	amtsfreie Gemeinde/Einheitsgemeinde	Märkisch-Oderland	3.983	142	28
186	Lichterfeld-Schacksdorf	amtsangehörige Gemeinde	Elbe-Elster	943	40	24
187	Liebenwalde	amtsfreie Gemeinde/Einheitsgemeinde	Oberhavel	4.415	142	31
188	Lieberose	amtsangehörige Gemeinde	Dahme-Spreewald	1.340	73	18
189	Liepe	amtsangehörige Gemeinde	Barnim	633	11	58
190	Lietzen	amtsangehörige Gemeinde	Märkisch-Oderland	692	29	24
191	Lindenau	amtsangehörige Gemeinde	Oberspreewald-Lausitz	741	11	67
192	Lindendorf	amtsangehörige Gemeinde	Märkisch-Oderland	1.340	40	34
193	Lindow (Mark)	amtsangehörige Gemeinde	Ostprignitz-Ruppin	2.991	65	46
194	Linthe	amtsangehörige Gemeinde	Potsdam-Mittelmark	918	30	31
195	Löwenberger Land	amtsfreie Gemeinde/Einheitsgemeinde	Oberhavel	8.548	245	35
196	Lübben (Spreewald)	amtsfreie Gemeinde/Einheitsgemeinde	Dahme-Spreewald	13.937	121	115
197	Lübbenau/Spreewald	amtsfreie Gemeinde/Einheitsgemeinde	Oberspreewald-Lausitz	15.761	139	113
198	Luckaitztal	amtsangehörige Gemeinde	Oberspreewald-Lausitz	776	42	18
199	Luckau	amtsfreie Gemeinde/Einheitsgemeinde	Dahme-Spreewald	9.466	207	46
200	Luckenwalde	amtsfreie Gemeinde/Einheitsgemeinde	Teltow-Fläming	20.535	47	437
201	Ludwigsfelde	amtsfreie Gemeinde/Einheitsgemeinde	Teltow-Fläming	27.658	110	251

202	Lunow-Stolzenhagen	amtsangehörige Gemeinde	Barnim	1.159	34	34
203	Lychen	amtsfreie Gemeinde/Einheitsgemeinde	Uckermark	3.147	112	28
204	Marienfließ	amtsangehörige Gemeinde	Prignitz	694	78	9
205	Marienwerder	amtsangehörige Gemeinde	Barnim	1.696	40	42
206	Märkisch Buchholz	amtsangehörige Gemeinde	Dahme-Spree-wald	841	25	34
207	Märkisch Linden	amtsangehörige Gemeinde	Ostprignitz-Rup-pin	1.263	44	29
208	Märkisch Luch	amtsangehörige Gemeinde	Havelland	1.297	72	18
209	Märkische Heide	amtsfreie Gemeinde/Einheitsgemeinde	Dahme-Spree-wald	3.915	212	18
210	Märkische Höhe	amtsangehörige Gemeinde	Märkisch-Oder-land	606	34	18
211	Massen-Nieder-lausitz	amtsangehörige Gemeinde	Elbe-Elster	1.864	76	25
212	Melchow	amtsangehörige Gemeinde	Barnim	1.009	17	59
213	Merzdorf	amtsangehörige Gemeinde	Elbe-Elster	800	13	62
214	Mescherin	amtsangehörige Gemeinde	Uckermark	796	31	26
215	Meyenburg	amtsangehörige Gemeinde	Prignitz	2.125	51	42
216	Michendorf	amtsfreie Gemeinde/Einheitsgemeinde	Potsdam-Mittel-mark	13618	69	197
217	Milmersdorf	amtsangehörige Gemeinde	Uckermark	1436	64	22
218	Milower Land	amtsfreie Gemeinde/Einheitsgemeinde	Havelland	4355	161	27
219	Mittenwalde	amtsfreie Gemeinde/Einheitsgemeinde	Dahme-Spree-wald	9515	99	96
220	Mittenwalde	amtsangehörige Gemeinde	Uckermark	374	23	16
221	Mixdorf	amtsangehörige Gemeinde	Oder-Spree	936	13	72
222	Mühlberg/Elbe	Ortsgemeinde	Elbe-Elster	3.534	89	40
223	Mühlenbecker Land	amtsfreie Gemeinde/Einheitsgemeinde	Oberhavel	15513	53	293
224	Mühlenberge	amtsangehörige Gemeinde	Havelland	742	40	19
225	Mühlenfließ	amtsangehörige Gemeinde	Potsdam-Mittel-mark	922	59	16
226	Müllrose	amtsangehörige Gemeinde	Oder-Spree	4.660	69	68
227	Müncheberg	amtsfreie Gemeinde/Einheitsgemeinde	Märkisch-Oder-land	7.042	152	46
228	Münchehofe	amtsangehörige Gemeinde	Dahme-Spree-wald	478	62	8

229	Nauen	amtsfreie Gemeinde/Einheitsgemeinde	Havelland	18.854	268	70
230	Neiße-Malxetal	amtsangehörige Gemeinde	Spree-Neiße	1.605	83	19
231	Neiße-Neuhausen	amtsangehörige Gemeinde	Oder-Spree	1.599	42	38
232	Nennhausen	amtsangehörige Gemeinde	Havelland	1.802	90	20
233	Neu Zauche	amtsangehörige Gemeinde	Dahme-Spree-wald	1.070	39	27
234	Neuenhagen bei Berlin	amtsfreie Gemeinde/Einheitsgemeinde	Märkisch-Oderland	18.941	20	947
235	Neuhardenberg	amtsangehörige Gemeinde	Märkisch-Oderland	2.794	78	36
236	Neuhau-sen/Spree	amtsfreie Gemeinde/Einheitsgemeinde	Spree-Neiße	4.950	134	37
237	Neulewin	amtsangehörige Gemeinde	Märkisch-Oderland	932	41	23
238	Neupetershain	amtsangehörige Gemeinde	Oberspreewald-Lausitz	1.223	19	64
239	Neuruppin	amtsfreie Gemeinde/Einheitsgemeinde	Ostprignitz-Rup-pin	31.002	305	102
240	Neu-Seeland	amtsangehörige Gemeinde	Oberspreewald-Lausitz	571	38	15
241	Neustadt (Dosse)	amtsangehörige Gemeinde	Ostprignitz-Rup-pin	3.387	76	45
242	Neutrebbin	amtsangehörige Gemeinde	Märkisch-Oderland	1.376	37	37
243	Neuzelle	amtsangehörige Gemeinde	Oder-Spree	4.294	136	32
244	Niederer Fläming	amtsangehörige Gemeinde	Teltow-Fläming	3.037	186	16
245	Niederfinow	amtsangehörige Gemeinde	Barnim	609	13	47
246	Niedergörsdorf	amtsfreie Gemeinde/Einheitsgemeinde	Teltow-Fläming	6.114	206	30
247	Niemegk	amtsangehörige Gemeinde	Potsdam-Mittel-mark	2.042	45	45
248	Nordwestucker-mark	amtsfreie Gemeinde/Einheitsgemeinde	Uckermark	4.155	254	16
249	Nuthetal	amtsfreie Gemeinde/Einheitsgemeinde	Potsdam-Mittel-mark	9.035	48	188
250	Nuthe-Urstromtal	amtsfreie Gemeinde/Einheitsgemeinde	Teltow-Fläming	6.578	341	19
251	Oberbarnim	amtsangehörige Gemeinde	Märkisch-Oderland	1.904	53	36
252	Oberkrämer	amtsfreie Gemeinde/Einheitsgemeinde	Oberhavel	11.860	104	114
253	Oberuckersee	amtsangehörige Gemeinde	Uckermark	1.630	85	19

254	Oderaue	amtsangehörige Gemeinde	Märkisch-Oderland	1.604	66	24
255	Oderberg	amtsangehörige Gemeinde	Barnim	2.117	36	59
256	Oranienburg	amtsfreie Gemeinde/Einheitsgemeinde	Oberhavel	46.555	164	284
257	Ortrand	amtsangehörige Gemeinde	Oberspreewald-Lausitz	2.054	7	293
258	Panketal	amtsfreie Gemeinde/Einheitsgemeinde	Barnim	20.658	26	795
259	Parsteinsee	amtsangehörige Gemeinde	Barnim	519	17	31
260	Paulinenaue	amtsangehörige Gemeinde	Havelland	1.370	32	43
261	Päwesin	amtsangehörige Gemeinde	Potsdam-Mittelmark	505	24	21
262	Peitz	amtsangehörige Gemeinde	Spree-Neiße	4.333	13	333
263	Perleberg	amtsfreie Gemeinde/Einheitsgemeinde	Prignitz	12.007	139	86
264	Pessin	amtsangehörige Gemeinde	Havelland	657	20	33
265	Petershagen/Eggersdorf	amtsfreie Gemeinde/Einheitsgemeinde	Märkisch-Oderland	15.611	18	867
266	Pinnow	mitverwaltete Gemeinde	Uckermark	886	13	68
267	Pirow	amtsangehörige Gemeinde	Prignitz	422	38	11
268	Planebruch	amtsangehörige Gemeinde	Potsdam-Mittelmark	1.024	65	16
269	Planetal	amtsangehörige Gemeinde	Potsdam-Mittelmark	898	43	21
270	Plattenburg	amtsfreie Gemeinde/Einheitsgemeinde	Prignitz	3.290	202	16
271	Plessa	amtsangehörige Gemeinde	Elbe-Elster	2.568	53	48
272	Podelzig	amtsangehörige Gemeinde	Märkisch-Oderland	895	25	36
273	Premnitz	amtsfreie Gemeinde/Einheitsgemeinde	Havelland	8.290	46	180
274	Prenzlau	amtsfreie Gemeinde/Einheitsgemeinde	Uckermark	18.706	143	131
275	Pritzwalk	amtsfreie Gemeinde/Einheitsgemeinde	Prignitz	11.741	167	70
276	Prötzel	amtsangehörige Gemeinde	Märkisch-Oderland	1.060	86	12
277	Putlitz	amtsangehörige Gemeinde	Prignitz	2.633	120	22
278	Rabenstein/Fläming	amtsangehörige Gemeinde	Potsdam-Mittelmark	787	79	10
279	Ragow-Merz	amtsangehörige Gemeinde	Oder-Spree	520	44	12

280	Randowtal	amtsangehörige Gemeinde	Uckermark	888	64	14
281	Rangsdorf	amtsfreie Gemeinde/Einheitsgemeinde	Teltow-Fläming	11.540	34	339
282	Rathenow	amtsfreie Gemeinde/Einheitsgemeinde	Havelland	24.063	113	213
283	Rauen	amtsangehörige Gemeinde	Oder-Spree	2.033	22	92
284	Rehfelde	amtsangehörige Gemeinde	Märkisch-Oderland	5.321	47	113
285	Reichenow-Möglin	amtsangehörige Gemeinde	Märkisch-Oderland	564	23	25
286	Reichenwalde	amtsangehörige Gemeinde	Oder-Spree	1.266	26	49
287	Reitwein	amtsangehörige Gemeinde	Märkisch-Oderland	449	24	19
288	Retzow	amtsangehörige Gemeinde	Havelland	521	15	35
289	Rheinsberg	amtsfreie Gemeinde/Einheitsgemeinde	Ostprignitz-Ruppin	7.871	328	24
290	Rhinow	amtsangehörige Gemeinde	Havelland	1.593	32	50
291	Rietz-Neuendorf	amtsfreie Gemeinde/Einheitsgemeinde	Oder-Spree	4.143	185	22
292	Rietzneuendorf-Staakow	amtsangehörige Gemeinde	Dahme-Spree-wald	602	28	22
293	Röderland	amtsfreie Gemeinde/Einheitsgemeinde	Elbe-Elster	3.739	46	81
294	Rosenau	amtsangehörige Gemeinde	Potsdam-Mittelmark	875	50	18
295	Roskow	amtsangehörige Gemeinde	Potsdam-Mittelmark	1.165	39	30
296	Rückersdorf	amtsangehörige Gemeinde	Elbe-Elster	1.339	25	54
297	Rüdersdorf bei Berlin	amtsfreie Gemeinde/Einheitsgemeinde	Märkisch-Oderland	15.888	70	227
298	Rüdnitz	amtsangehörige Gemeinde	Barnim	2.029	14	145
299	Ruhland	amtsangehörige Gemeinde	Oberspreewald-Lausitz	3.767	37	102
300	Rühstädt	amtsangehörige Gemeinde	Prignitz	463	29	16
301	Rüthnick	amtsangehörige Gemeinde	Ostprignitz-Ruppin	445	18	25
302	Sallgast	amtsangehörige Gemeinde	Elbe-Elster	1.412	42	34
303	Schenkenberg	amtsangehörige Gemeinde	Uckermark	619	30	21
304	Schenkendöbern	amtsfreie Gemeinde/Einheitsgemeinde	Spree-Neiße	3.478	215	16
305	Schilda	amtsangehörige Gemeinde	Elbe-Elster	424	9	47

306	Schipkau	amtsfreie Gemeinde/Einheitsgemeinde	Oberspreewald-Lausitz	6.576	69	95
307	Schlaubetal	amtsangehörige Gemeinde	Oder-Spree	1.832	53	35
308	Schleipzig	amtsangehörige Gemeinde	Dahme-Spreewald	601	31	19
309	Schlieben	amtsangehörige Gemeinde	Elbe-Elster	2.393	79	30
310	Schmogrow-Fehrow	amtsangehörige Gemeinde	Spree-Neiße	803	30	27
311	Schönborn	amtsangehörige Gemeinde	Elbe-Elster	1.490	39	38
312	Schönefeld	amtsfreie Gemeinde/Einheitsgemeinde	Dahme-Spreewald	18.499	82	226
313	Schöneiche bei Berlin	amtsfreie Gemeinde/Einheitsgemeinde	Oder-Spree	12.968	17	763
314	Schönermark	amtsangehörige Gemeinde	Oberhavel	441	12	37
315	Schönwalde	amtsfreie Gemeinde/Einheitsgemeinde	Elbe-Elster	3.034	156	19
316	Schönfeld	amtsangehörige Gemeinde	Uckermark	574	29	20
317	Schönwald	amtsangehörige Gemeinde	Dahme-Spreewald	1.181	45	26
318	Schönwalde-Glien	amtsfreie Gemeinde/Einheitsgemeinde	Havelland	10.190	97	105
319	Schorfheide	amtsfreie Gemeinde/Einheitsgemeinde	Barnim	10.190	238	43
320	Schraden	amtsangehörige Gemeinde	Elbe-Elster	487	16	30
321	Schulzendorf	amtsfreie Gemeinde/Einheitsgemeinde	Dahme-Spreewald	9.327	9	1036
322	Schwarzbach	amtsangehörige Gemeinde	Oberspreewald-Lausitz	649	16	41
323	Schwarzheide	amtsfreie Gemeinde/Einheitsgemeinde	Oberspreewald-Lausitz	5.495	33	167
324	Schwedt/Oder	mitverwaltende Gemeinde	Uckermark	29.887	206	145
325	Schwerin	amtsangehörige Gemeinde	Dahme-Spreewald	917	7	131
326	Schwielochsee	amtsangehörige Gemeinde	Dahme-Spreewald	1.486	131	11
327	Schwielowsee	amtsfreie Gemeinde/Einheitsgemeinde	Potsdam-Mittelmark	10.838	58	187
328	Seddiner See	amtsfreie Gemeinde/Einheitsgemeinde	Potsdam-Mittelmark	4.510	24	188
329	Seeblick	amtsangehörige Gemeinde	Havelland	860	48	18

330	Seelow	amtsfreie Gemeinde/Einheitsgemeinde	Märkisch-Oderland	5.363	43	125
331	Senftenberg	amtsfreie Gemeinde/Einheitsgemeinde	Oberspreewald-Lausitz	23.232	128	182
332	Siehdichum	amtsangehörige Gemeinde	Oder-Spree	1.513	74	20
333	Sieversdorf-Hohenofen	amtsangehörige Gemeinde	Ostprignitz-Ruppin	708	20	35
334	Sonnenberg	amtsangehörige Gemeinde	Oberhavel	839	51	16
335	Sonnewalde	amtsfreie Gemeinde/Einheitsgemeinde	Elbe-Elster	3.153	119	26
336	Spreenhagen	amtsangehörige Gemeinde	Oder-Spree	3.527	137	26
337	Spreewaldheide	amtsangehörige Gemeinde	Dahme-Spreewald	451	36	13
338	Spremberg	amtsfreie Gemeinde/Einheitsgemeinde	Spree-Neiße	21.464	202	106
339	Stahnsdorf	amtsfreie Gemeinde/Einheitsgemeinde	Potsdam-Mittelmark	15.983	49	326
340	Stechlin	amtsangehörige Gemeinde	Oberhavel	1.202	85	14
341	Stechow-Ferchesar	amtsangehörige Gemeinde	Havelland	896	51	18
342	Steinhöfel	amtsangehörige Gemeinde	Oder-Spree	4.528	160	28
343	Steinreich	amtsangehörige Gemeinde	Dahme-Spreewald	445	42	11
344	Storbeck-Frankendorf	amtsangehörige Gemeinde	Ostprignitz-Ruppin	479	43	11
345	Storkow (Mark)	amtsfreie Gemeinde/Einheitsgemeinde	Oder-Spree	9.373	181	52
346	Straupitz (Spreewald)	amtsangehörige Gemeinde	Dahme-Spreewald	926	22	42
347	Strausberg	amtsfreie Gemeinde/Einheitsgemeinde	Märkisch-Oderland	27.119	68	399
348	Stüdenitz-Schönermark	amtsangehörige Gemeinde	Ostprignitz-Ruppin	597	24	25
349	Sydower Fließ	amtsangehörige Gemeinde	Barnim	973	32	30
350	Tantow	amtsangehörige Gemeinde	Uckermark	766	35	22
351	Tauche	amtsfreie Gemeinde/Einheitsgemeinde	Oder-Spree	3.784	122	31
352	Tauer	amtsangehörige Gemeinde	Spree-Neiße	700	42	17
353	Teichland	amtsangehörige Gemeinde	Spree-Neiße	1.098	35	31
354	Teltow	amtsfreie Gemeinde/Einheitsgemeinde	Potsdam-Mittelmark	27.371	22	1244

355	Temmen-Ringenwalde	amtsangehörige Gemeinde	Uckermark	508	63	8
356	Temnitzquell	amtsangehörige Gemeinde	Ostprignitz-Ruppin	803	66	12
357	Temnitztal	amtsangehörige Gemeinde	Ostprignitz-Ruppin	1.525	52	29
358	Templin	amtsfreie Gemeinde/Einheitsgemeinde	Uckermark	15.540	380	41
359	Tettau	amtsangehörige Gemeinde	Oberspreewald-Lausitz	746	9	83
360	Teupitz	amtsangehörige Gemeinde	Dahme-Spreewald	1.878	48	39
361	Trebbin	amtsfreie Gemeinde/Einheitsgemeinde	Teltow-Fläming	9.760	126	77
362	Treplin	amtsangehörige Gemeinde	Märkisch-Oderland	359	11	33
363	Treuenbrietzen	amtsfreie Gemeinde/Einheitsgemeinde	Potsdam-Mittelmark	7.485	212	35
364	Triglitz	amtsangehörige Gemeinde	Prignitz	490	32	15
365	Tröbitz	amtsangehörige Gemeinde	Elbe-Elster	673	11	61
366	Tschernitz	amtsangehörige Gemeinde	Spree-Neiße	1.202	13	92
367	Turnow-Preilack	amtsangehörige Gemeinde	Spree-Neiße	1.110	38	29
368	Uckerfelde	amtsangehörige Gemeinde	Uckermark	970	46	21
369	Uckerland	amtsfreie Gemeinde/Einheitsgemeinde	Uckermark	2.543	167	15
370	Uebigau-Wahrenbrück	Ortsgemeinde	Elbe-Elster	5.178	136	38
371	Unterspreewald	amtsangehörige Gemeinde	Dahme-Spreewald	789	26	30
372	Velten	amtsfreie Gemeinde/Einheitsgemeinde	Oberhavel	12.405	23	539
373	Vetschau/Spreewald	amtsfreie Gemeinde/Einheitsgemeinde	Oberspreewald-Lausitz	7.819	112	70
374	Vielitzsee	amtsangehörige Gemeinde	Ostprignitz-Ruppin	496	22	23
375	Vierlinden	amtsangehörige Gemeinde	Märkisch-Oderland	1.500	70	21
376	Vogelsang	amtsangehörige Gemeinde	Oder-Spree	725	6	121
377	Waldsiefersdorf	amtsangehörige Gemeinde	Märkisch-Oderland	833	16	52
378	Walsleben	amtsangehörige Gemeinde	Ostprignitz-Ruppin	789	32	25
379	Wandlitz	amtsfreie Gemeinde/Einheitsgemeinde	Barnim	23.657	163	145
380	Weisen	amtsangehörige Gemeinde	Prignitz	976	16	61

381	Welzow	amtsfreie Gemeinde/Einheitsgemeinde	Spree-Neiße	3.274	40	82
382	Wendisch Rietz	amtsangehörige Gemeinde	Oder-Spree	1.642	25	66
383	Wenzlow	amtsangehörige Gemeinde	Potsdam-Mittelmark	538	21	26
384	Werben	amtsangehörige Gemeinde	Spree-Neiße	1.709	25	68
385	Werder (Havel)	amtsfreie Gemeinde/Einheitsgemeinde	Potsdam-Mittelmark	26.767	117	229
386	Werneuchen	amtsfreie Gemeinde/Einheitsgemeinde	Barnim	9.261	117	79
387	Wiesenu	amtsangehörige Gemeinde	Oder-Spree	1.243	30	41
388	Wiesenaue	amtsangehörige Gemeinde	Havelland	783	47	17
389	Wiesenburg/Mark	amtsfreie Gemeinde/Einheitsgemeinde	Potsdam-Mittelmark	4.226	220	19
390	Wiesengrund	amtsangehörige Gemeinde	Spree-Neiße	1.342	50	27
391	Wildau	amtsfreie Gemeinde/Einheitsgemeinde	Dahme-Spree-wald	10.848	9	1205
392	Wittenberge	amtsfreie Gemeinde/Einheitsgemeinde	Prignitz	16.682	51	327
393	Wittstock/Dosse	amtsfreie Gemeinde/Einheitsgemeinde	Ostprignitz-Ruppin	13.995	420	33
394	Wollin	amtsangehörige Gemeinde	Potsdam-Mittelmark	846	28	30
395	Woltersdorf	amtsfreie Gemeinde/Einheitsgemeinde	Oder-Spree	8.424	9	936
396	Wriezen	amtsfreie Gemeinde/Einheitsgemeinde	Märkisch-Oderland	7.094	95	75
397	Wusterhausen/Dosse	amtsfreie Gemeinde/Einheitsgemeinde	Ostprignitz-Ruppin	5.772	196	29
398	Wustermark	amtsfreie Gemeinde/Einheitsgemeinde	Havelland	10.401	53	196
399	Wusterwitz	amtsangehörige Gemeinde	Potsdam-Mittelmark	3.047	24	127
400	Zechin	amtsangehörige Gemeinde	Märkisch-Oderland	647	28	23
401	Zehdenick	amtsfreie Gemeinde/Einheitsgemeinde	Oberhavel	13.222	223	59
402	Zernitz-Lohm	amtsangehörige Gemeinde	Ostprignitz-Ruppin	897	37	24
403	Zeschdorf	amtsangehörige Gemeinde	Märkisch-Oderland	1.256	40	31
404	Zeuthen	amtsfreie Gemeinde/Einheitsgemeinde	Dahme-Spree-wald	11.358	13	874

405	Zichow	amtsangehörige Gemeinde	Uckermark	540	32	17
406	Ziesar	amtsangehörige Gemeinde	Potsdam-Mittelmark	2.514	68	37
407	Ziethen	amtsangehörige Gemeinde	Barnim	456	24	19
408	Ziltendorf	amtsangehörige Gemeinde	Oder-Spree	1.479	29	51
409	Zossen	amtsfreie Gemeinde/Einheitsgemeinde	Teltow-Fläming	20.130	180	112

Quelle:

- Amt für Statistik Berlin-Brandenburg: Statistischer Bericht A I 4 – j/21, A V 2 – j/21: Bevölkerungs-entwicklung und Flächen der kreisfreien Städte, Landkreise und Gemeinden im Land Brandenburg 2021, 3., korrigierte Ausgabe, 2022

- Ministerium des Innern und für Kommunales (MIK) Brandenburg: Kommunalverzeichnis. Potsdam, 2023d

Erläuterung:

Die kreisfreien Städte Brandenburg an der Havel, Cottbus und Frankfurt (Oder) sowie die Landeshauptstadt Potsdam sind in der Auflistung nicht enthalten.

Die Bevölkerungsanzahl und Gemeindefläche stellen den Stand zum 31.12.2021 dar.

Die Auflistung ist alphabetisch sortiert und nummeriert.

Anlage 12: Brandenburg – kreisangehörige Gemeinden (amts-, verbandsangehörig, mitverwaltet u. mitverwaltend)

Gemeinde	Gemeindetyp	Landkreis
Alt Tucheband	amtsangehörige Gemeinde	Märkisch-Oderland
Alt Zauche-Wußwerk	amtsangehörige Gemeinde	Dahme-Spreewald
Altdöbern	amtsangehörige Gemeinde	Oberspreewald-Lausitz
Althüttendorf	amtsangehörige Gemeinde	Barnim
Bad Liebenwerda	Ortsgemeinde	Elbe-Elster
Bad Saarow	amtsangehörige Gemeinde	Oder-Spree
Bad Wilsnack	amtsangehörige Gemeinde	Prignitz
Beetzsee	amtsangehörige Gemeinde	Potsdam-Mittelmark
Beetzseeheide	amtsangehörige Gemeinde	Potsdam-Mittelmark
Beiersdorf-Freudenberg	amtsangehörige Gemeinde	Märkisch-Oderland
Bensdorf	amtsangehörige Gemeinde	Potsdam-Mittelmark
Berge	amtsangehörige Gemeinde	Prignitz
Berkenbrück	amtsangehörige Gemeinde	Oder-Spree
Bersteland	amtsangehörige Gemeinde	Dahme-Spreewald
Biesenthal	amtsangehörige Gemeinde	Barnim
Bleyen-Genschmar	amtsangehörige Gemeinde	Märkisch-Oderland
Bliesdorf	amtsangehörige Gemeinde	Märkisch-Oderland
Borkheide	amtsangehörige Gemeinde	Potsdam-Mittelmark
Borkwalde	amtsangehörige Gemeinde	Potsdam-Mittelmark
Breddin	amtsangehörige Gemeinde	Ostprignitz-Ruppin
Breese	amtsangehörige Gemeinde	Prignitz
Breydin	amtsangehörige Gemeinde	Barnim
Briesen	amtsangehörige Gemeinde	Spree-Neiße
Briesen (Mark)	amtsangehörige Gemeinde	Oder-Spree
Brieskow-Finkenheerd	amtsangehörige Gemeinde	Oder-Spree
Britz	amtsangehörige Gemeinde	Barnim
Bronkow	amtsangehörige Gemeinde	Oberspreewald-Lausitz
Brück	amtsangehörige Gemeinde	Potsdam-Mittelmark
Brüssow	amtsangehörige Gemeinde	Uckermark
Buckautal	amtsangehörige Gemeinde	Potsdam-Mittelmark
Buckow (Märkische Schweiz)	amtsangehörige Gemeinde	Märkisch-Oderland
Burg (Spreewald)	amtsangehörige Gemeinde	Spree-Neiße
Byhleguhre-Byhlen	amtsangehörige Gemeinde	Dahme-Spreewald
Carmzow-Wallmow	amtsangehörige Gemeinde	Uckermark
Casekow	amtsangehörige Gemeinde	Uckermark
Chorin	amtsangehörige Gemeinde	Barnim
Crinitz	amtsangehörige Gemeinde	Elbe-Elster
Cumlosen	amtsangehörige Gemeinde	Prignitz
Dabergotz	amtsangehörige Gemeinde	Ostprignitz-Ruppin
Dahme/Mark	amtsangehörige Gemeinde	Teltow-Fläming
Dahmetal	amtsangehörige Gemeinde	Teltow-Fläming

Diensdorf-Radlow	amtsangehörige Gemeinde	Oder-Spree
Dissen-Striesow	amtsangehörige Gemeinde	Spree-Neiße
Döbern	amtsangehörige Gemeinde	Spree-Neiße
Drachhausen	amtsangehörige Gemeinde	Spree-Neiße
Drahnsdorf	amtsangehörige Gemeinde	Dahme-Spreewald
Dreetz	amtsangehörige Gemeinde	Ostprignitz-Ruppin
Drehnow	amtsangehörige Gemeinde	Spree-Neiße
Falkenberg	amtsangehörige Gemeinde	Märkisch-Oderland
Falkenberg/Elster	Ortsgemeinde	Elbe-Elster
Falkenhagen (Mark)	amtsangehörige Gemeinde	Märkisch-Oderland
Felixsee	amtsangehörige Gemeinde	Spree-Neiße
Fichtenhöhe	amtsangehörige Gemeinde	Märkisch-Oderland
Fichtwald	amtsangehörige Gemeinde	Elbe-Elster
Flieth-Stegelitz	amtsangehörige Gemeinde	Uckermark
Fraundorf	amtsangehörige Gemeinde	Oberspreewald-Lausitz
Friedrichswalde	amtsangehörige Gemeinde	Barnim
Friesack	amtsangehörige Gemeinde	Havelland
Gartz (Oder)	amtsangehörige Gemeinde	Uckermark
Garzau-Garzin	amtsangehörige Gemeinde	Märkisch-Oderland
Gerdshagen	amtsangehörige Gemeinde	Prignitz
Gerswalde	amtsangehörige Gemeinde	Uckermark
Gollenberg	amtsangehörige Gemeinde	Havelland
Golßen	amtsangehörige Gemeinde	Dahme-Spreewald
Golzow	amtsangehörige Gemeinde	Märkisch-Oderland
Golzow	amtsangehörige Gemeinde	Potsdam-Mittelmark
Gorden-Staupitz	amtsangehörige Gemeinde	Elbe-Elster
Göritz	amtsangehörige Gemeinde	Uckermark
Görzke	amtsangehörige Gemeinde	Potsdam-Mittelmark
Gosen-Neu Zittau	amtsangehörige Gemeinde	Oder-Spree
Gräben	amtsangehörige Gemeinde	Potsdam-Mittelmark
Gramzow	amtsangehörige Gemeinde	Uckermark
Gransee	amtsangehörige Gemeinde	Oberhavel
Gröden	amtsangehörige Gemeinde	Elbe-Elster
Groß Köris	amtsangehörige Gemeinde	Dahme-Spreewald
Groß Lindow	amtsangehörige Gemeinde	Oder-Spree
Groß Schacksdorf-Simmersdorf	amtsangehörige Gemeinde	Spree-Neiße
Großderschau	amtsangehörige Gemeinde	Havelland
Großkmehlen	amtsangehörige Gemeinde	Oberspreewald-Lausitz
Großthiemig	amtsangehörige Gemeinde	Elbe-Elster
Großwoltersdorf	amtsangehörige Gemeinde	Oberhavel
Grünewald	amtsangehörige Gemeinde	Oberspreewald-Lausitz
Grünow	amtsangehörige Gemeinde	Uckermark
Grunow-Dammendorf	amtsangehörige Gemeinde	Oder-Spree
Guhrow	amtsangehörige Gemeinde	Spree-Neiße
Gülitz-Reetz	amtsangehörige Gemeinde	Prignitz

Gusow-Platkow	amtsangehörige Gemeinde	Märkisch-Oderland
Guteborn	amtsangehörige Gemeinde	Oberspreewald-Lausitz
Halbe	amtsangehörige Gemeinde	Dahme-Spreewald
Halenbeck-Rohlsdorf	amtsangehörige Gemeinde	Prignitz
Havelaue	amtsangehörige Gemeinde	Havelland
Havelsee	amtsangehörige Gemeinde	Potsdam-Mittelmark
Heckelberg-Brunow	amtsangehörige Gemeinde	Märkisch-Oderland
Heideland	amtsangehörige Gemeinde	Elbe-Elster
Heinersbrück	amtsangehörige Gemeinde	Spree-Neiße
Hermsdorf	amtsangehörige Gemeinde	Oberspreewald-Lausitz
Herzberg (Mark)	amtsangehörige Gemeinde	Ostprignitz-Ruppin
Hirschfeld	amtsangehörige Gemeinde	Elbe-Elster
Hohenbocka	amtsangehörige Gemeinde	Oberspreewald-Lausitz
Hohenbucko	amtsangehörige Gemeinde	Elbe-Elster
Hohenfinow	amtsangehörige Gemeinde	Barnim
Höhenland	amtsangehörige Gemeinde	Märkisch-Oderland
Hohenleipisch	amtsangehörige Gemeinde	Elbe-Elster
Hohenselchow-Groß Pinnow	amtsangehörige Gemeinde	Uckermark
Ihlow	amtsangehörige Gemeinde	Teltow-Fläming
Jacobsdorf	amtsangehörige Gemeinde	Oder-Spree
Jamlitz	amtsangehörige Gemeinde	Dahme-Spreewald
Jämlitz-Klein Düben	amtsangehörige Gemeinde	Spree-Neiße
Jänschwalde	amtsangehörige Gemeinde	Spree-Neiße
Joachimsthal	amtsangehörige Gemeinde	Barnim
Kasel-Golzig	amtsangehörige Gemeinde	Dahme-Spreewald
Kleßen-Görne	amtsangehörige Gemeinde	Havelland
Kotzen	amtsangehörige Gemeinde	Havelland
Krausnick-Groß Wasserburg	amtsangehörige Gemeinde	Dahme-Spreewald
Kremitzau	amtsangehörige Gemeinde	Elbe-Elster
Kroppen	amtsangehörige Gemeinde	Oberspreewald-Lausitz
Kümmernitztal	amtsangehörige Gemeinde	Prignitz
Küstriner Vorland	amtsangehörige Gemeinde	Märkisch-Oderland
Langewahl	amtsangehörige Gemeinde	Oder-Spree
Lanz	amtsangehörige Gemeinde	Prignitz
Lawitz	amtsangehörige Gemeinde	Oder-Spree
Lebus	amtsangehörige Gemeinde	Märkisch-Oderland
Lebusa	amtsangehörige Gemeinde	Elbe-Elster
Legde/Quitzebel	amtsangehörige Gemeinde	Prignitz
Lenzen (Elbe)	amtsangehörige Gemeinde	Prignitz
Lenzerwische	amtsangehörige Gemeinde	Prignitz
Lichterfeld-Schacksdorf	amtsangehörige Gemeinde	Elbe-Elster
Lieberose	amtsangehörige Gemeinde	Dahme-Spreewald
Liepe	amtsangehörige Gemeinde	Barnim
Lietzen	amtsangehörige Gemeinde	Märkisch-Oderland
Lindenau	amtsangehörige Gemeinde	Oberspreewald-Lausitz
Lindendorf	amtsangehörige Gemeinde	Märkisch-Oderland

Lindow (Mark)	amtsangehörige Gemeinde	Ostprignitz-Ruppin
Linthe	amtsangehörige Gemeinde	Potsdam-Mittelmark
Luckaitztal	amtsangehörige Gemeinde	Oberspreewald-Lausitz
Lunow-Stolzenhagen	amtsangehörige Gemeinde	Barnim
Marienfließ	amtsangehörige Gemeinde	Prignitz
Marienwerder	amtsangehörige Gemeinde	Barnim
Märkisch Buchholz	amtsangehörige Gemeinde	Dahme-Spreewald
Märkisch Linden	amtsangehörige Gemeinde	Ostprignitz-Ruppin
Märkisch Luch	amtsangehörige Gemeinde	Havelland
Märkische Höhe	amtsangehörige Gemeinde	Märkisch-Oderland
Massen-Niederlausitz	amtsangehörige Gemeinde	Elbe-Elster
Melchow	amtsangehörige Gemeinde	Barnim
Merzdorf	amtsangehörige Gemeinde	Elbe-Elster
Mescherin	amtsangehörige Gemeinde	Uckermark
Meyenburg	amtsangehörige Gemeinde	Prignitz
Milmersdorf	amtsangehörige Gemeinde	Uckermark
Mittenwalde	amtsangehörige Gemeinde	Uckermark
Mixdorf	amtsangehörige Gemeinde	Oder-Spree
Mühlberg/Elbe	Ortsgemeinde	Elbe-Elster
Mühlenberge	amtsangehörige Gemeinde	Havelland
Mühlenfließ	amtsangehörige Gemeinde	Potsdam-Mittelmark
Müllrose	amtsangehörige Gemeinde	Oder-Spree
Münchehofe	amtsangehörige Gemeinde	Dahme-Spreewald
Neiße-Malxetal	amtsangehörige Gemeinde	Spree-Neiße
Neißemünde	amtsangehörige Gemeinde	Oder-Spree
Nennhausen	amtsangehörige Gemeinde	Havelland
Neu Zauche	amtsangehörige Gemeinde	Dahme-Spreewald
Neuhardenberg	amtsangehörige Gemeinde	Märkisch-Oderland
Neulewin	amtsangehörige Gemeinde	Märkisch-Oderland
Neupetershain	amtsangehörige Gemeinde	Oberspreewald-Lausitz
Neu-Seeland	amtsangehörige Gemeinde	Oberspreewald-Lausitz
Neustadt (Dosse)	amtsangehörige Gemeinde	Ostprignitz-Ruppin
Neutrebbin	amtsangehörige Gemeinde	Märkisch-Oderland
Neuzelle	amtsangehörige Gemeinde	Oder-Spree
Niederer Fläming	amtsangehörige Gemeinde	Teltow-Fläming
Niederfinow	amtsangehörige Gemeinde	Barnim
Niemegk	amtsangehörige Gemeinde	Potsdam-Mittelmark
Oberbarnim	amtsangehörige Gemeinde	Märkisch-Oderland
Oberuckersee	amtsangehörige Gemeinde	Uckermark
Oderaue	amtsangehörige Gemeinde	Märkisch-Oderland
Oderberg	amtsangehörige Gemeinde	Barnim
Ortrand	amtsangehörige Gemeinde	Oberspreewald-Lausitz
Parsteinsee	amtsangehörige Gemeinde	Barnim
Paulinenaue	amtsangehörige Gemeinde	Havelland
Päwesin	amtsangehörige Gemeinde	Potsdam-Mittelmark
Peitz	amtsangehörige Gemeinde	Spree-Neiße

Pessin	amtsangehörige Gemeinde	Havelland
Pinnow	mitverwaltete Gemeinde	Uckermark
Pirow	amtsangehörige Gemeinde	Prignitz
Planebruch	amtsangehörige Gemeinde	Potsdam-Mittelmark
Planetal	amtsangehörige Gemeinde	Potsdam-Mittelmark
Plessa	amtsangehörige Gemeinde	Elbe-Elster
Podelzig	amtsangehörige Gemeinde	Märkisch-Oderland
Prötzel	amtsangehörige Gemeinde	Märkisch-Oderland
Putlitz	amtsangehörige Gemeinde	Prignitz
Rabenstein/Fläming	amtsangehörige Gemeinde	Potsdam-Mittelmark
Ragow-Merz	amtsangehörige Gemeinde	Oder-Spree
Randowtal	amtsangehörige Gemeinde	Uckermark
Rauen	amtsangehörige Gemeinde	Oder-Spree
Rehfelde	amtsangehörige Gemeinde	Märkisch-Oderland
Reichenow-Möglin	amtsangehörige Gemeinde	Märkisch-Oderland
Reichenwalde	amtsangehörige Gemeinde	Oder-Spree
Reitwein	amtsangehörige Gemeinde	Märkisch-Oderland
Retzow	amtsangehörige Gemeinde	Havelland
Rhinow	amtsangehörige Gemeinde	Havelland
Rietzneuendorf-Staakow	amtsangehörige Gemeinde	Dahme-Spreewald
Rosenau	amtsangehörige Gemeinde	Potsdam-Mittelmark
Roskow	amtsangehörige Gemeinde	Potsdam-Mittelmark
Rückersdorf	amtsangehörige Gemeinde	Elbe-Elster
Rüdnitz	amtsangehörige Gemeinde	Barnim
Ruhland	amtsangehörige Gemeinde	Oberspreewald-Lausitz
Rühstädt	amtsangehörige Gemeinde	Prignitz
Rüthnick	amtsangehörige Gemeinde	Ostprignitz-Ruppin
Sallgast	amtsangehörige Gemeinde	Elbe-Elster
Schenkenberg	amtsangehörige Gemeinde	Uckermark
Schilda	amtsangehörige Gemeinde	Elbe-Elster
Schlaubetal	amtsangehörige Gemeinde	Oder-Spree
Schleipzig	amtsangehörige Gemeinde	Dahme-Spreewald
Schlieben	amtsangehörige Gemeinde	Elbe-Elster
Schmogrow-Fehrow	amtsangehörige Gemeinde	Spree-Neiße
Schönborn	amtsangehörige Gemeinde	Elbe-Elster
Schönermark	amtsangehörige Gemeinde	Oberhavel
Schönfeld	amtsangehörige Gemeinde	Uckermark
Schönwald	amtsangehörige Gemeinde	Dahme-Spreewald
Schraden	amtsangehörige Gemeinde	Elbe-Elster
Schwarzbach	amtsangehörige Gemeinde	Oberspreewald-Lausitz
Schwedt/Oder	mitverwaltende Gemeinde	Uckermark
Schwerin	amtsangehörige Gemeinde	Dahme-Spreewald
Schwielochsee	amtsangehörige Gemeinde	Dahme-Spreewald
Seeblick	amtsangehörige Gemeinde	Havelland
Siehdichum	amtsangehörige Gemeinde	Oder-Spree
Sieversdorf-Hohenofen	amtsangehörige Gemeinde	Ostprignitz-Ruppin

Sonnenberg	amtsangehörige Gemeinde	Oberhavel
Spreenhagen	amtsangehörige Gemeinde	Oder-Spree
Spreewaldheide	amtsangehörige Gemeinde	Dahme-Spreewald
Stechlin	amtsangehörige Gemeinde	Oberhavel
Stechow-Ferchesar	amtsangehörige Gemeinde	Havelland
Steinhöfel	amtsangehörige Gemeinde	Oder-Spree
Steinreich	amtsangehörige Gemeinde	Dahme-Spreewald
Storbeck-Frankendorf	amtsangehörige Gemeinde	Ostprignitz-Ruppin
Straupitz (Spreewald)	amtsangehörige Gemeinde	Dahme-Spreewald
Stüdenitz-Schönermark	amtsangehörige Gemeinde	Ostprignitz-Ruppin
Sydower Fließ	amtsangehörige Gemeinde	Barnim
Tantow	amtsangehörige Gemeinde	Uckermark
Tauer	amtsangehörige Gemeinde	Spree-Neiße
Teichland	amtsangehörige Gemeinde	Spree-Neiße
Temmen-Ringenwalde	amtsangehörige Gemeinde	Uckermark
Temnitzquell	amtsangehörige Gemeinde	Ostprignitz-Ruppin
Temnitztal	amtsangehörige Gemeinde	Ostprignitz-Ruppin
Tettau	amtsangehörige Gemeinde	Oberspreewald-Lausitz
Teupitz	amtsangehörige Gemeinde	Dahme-Spreewald
Treplin	amtsangehörige Gemeinde	Märkisch-Oderland
Triglitz	amtsangehörige Gemeinde	Prignitz
Tröbitz	amtsangehörige Gemeinde	Elbe-Elster
Tschernitz	amtsangehörige Gemeinde	Spree-Neiße
Turnow-Preilack	amtsangehörige Gemeinde	Spree-Neiße
Uckerfelde	amtsangehörige Gemeinde	Uckermark
Uebigau-Wahrenbrück	Ortsgemeinde (verbandsangehörig)	Elbe-Elster
Unterspreewald	amtsangehörige Gemeinde	Dahme-Spreewald
Vielitzsee	amtsangehörige Gemeinde	Ostprignitz-Ruppin
Vierlinden	amtsangehörige Gemeinde	Märkisch-Oderland
Vogelsang	amtsangehörige Gemeinde	Oder-Spree
Waldsiefersdorf	amtsangehörige Gemeinde	Märkisch-Oderland
Walsleben	amtsangehörige Gemeinde	Ostprignitz-Ruppin
Weisen	amtsangehörige Gemeinde	Prignitz
Wendisch Rietz	amtsangehörige Gemeinde	Oder-Spree
Wenzlow	amtsangehörige Gemeinde	Potsdam-Mittelmark
Werben	amtsangehörige Gemeinde	Spree-Neiße
Wiesenaue	amtsangehörige Gemeinde	Oder-Spree
Wiesenaue	amtsangehörige Gemeinde	Havelland
Wiesengrund	amtsangehörige Gemeinde	Spree-Neiße
Wollin	amtsangehörige Gemeinde	Potsdam-Mittelmark
Wusterwitz	amtsangehörige Gemeinde	Potsdam-Mittelmark
Zechin	amtsangehörige Gemeinde	Märkisch-Oderland
Zernitz-Lohm	amtsangehörige Gemeinde	Ostprignitz-Ruppin
Zeschdorf	amtsangehörige Gemeinde	Märkisch-Oderland
Zichow	amtsangehörige Gemeinde	Uckermark

Ziesar	amtsangehörige Gemeinde	Potsdam-Mittelmark
Ziethen	amtsangehörige Gemeinde	Barnim
Ziltendorf	amtsangehörige Gemeinde	Oder-Spree

Quelle:

- Ministerium des Innern und für Kommunales (MIK) Brandenburg: Kommunalverzeichnis. Potsdam, 2023d

Erläuterung:

Im Land Brandenburg existieren die folgenden Formen der Verwaltungsgemeinschaft/ -kooperation: Amt, Verbandsgemeinde und Mitverwaltung.

Anlage 13: Brandenburg – kreisangehörige Gemeinden (Einheitsgemeinden; amtsfrei)

Gemeinde	Landkreis	Bevölkerung	Gemeindefläche in km ²
Ahrensfelde	Barnim	14.011	58
Altlandsberg	Märkisch-Oderland	9.654	107
Am Mellensee	Teltow-Fläming	6.965	105
Angermünde	Uckermark	13.696	324
Bad Belzig	Potsdam-Mittelmark	11.053	236
Bad Freienwalde (Oder)	Märkisch-Oderland	12.231	131
Baruth/Mark	Teltow-Fläming	4.294	234
Beelitz	Potsdam-Mittelmark	12.880	181
Beeskow	Oder-Spree	8.082	78
Bernau bei Berlin	Barnim	42.054	104
Bestensee	Dahme-Spree-wald	8.752	38
Birkenwerder	Oberhavel	8.116	18
Blankenfelde-Mahlow	Teltow-Fläming	28.761	55
Boitzenburger Land	Uckermark	3.110	217
Brieselang	Havelland	12.735	44
Calau	Oberspreewald-Lausitz	7.650	163
Dallgow-Döberitz	Havelland	10.415	67
Doberlug-Kirchhain	Elbe-Elster	8.633	150
Drebkau	Spree-Neiße	5.432	144
Eberswalde	Barnim	41.103	94
Eichwalde	Dahme-Spree-wald	6.453	3
Eisenhüttenstadt	Oder-Spree	22.919	63
Elsterwerda	Elbe-Elster	7.805	41
Erkner	Oder-Spree	11.840	17
Falkensee	Havelland	44.280	43
Fehrbellin	Ostprignitz-Ruppin	8.951	270
Finsterwalde	Elbe-Elster	15.748	78
Forst (Lausitz)	Spree-Neiße	17.545	111
Fredersdorf-Vogelsdorf	Märkisch-Oderland	14.476	16
Friedland	Oder-Spree	2.975	174
Fürstenberg/Havel	Oberhavel	5.781	214
Fürstenwalde/Spree	Oder-Spree	32.120	71
Glienicke/Nordbahn	Oberhavel	12.403	5
Groß Kreuz (Havel)	Potsdam-Mittelmark	8.856	99
Groß Pankow (Prignitz)	Prignitz	3.746	251

Großbeeren	Teltow-Fläming	8.891	52
Großräschen	Oberspreewald-Lausitz	8.378	82
Grünheide (Mark)	Oder-Spree	8.942	127
Guben	Spree-Neiße	16.377	44
Gumtow	Prignitz	3.339	213
Heideblick	Dahme-Spreewald	3.514	167
Heidensee	Dahme-Spreewald	7.120	136
Heiligengrabe	Ostprignitz-Ruppin	4.350	208
Hennigsdorf	Oberhavel	26.515	31
Herzberg (Elster)	Elbe-Elster	8.711	149
Hohen Neuendorf	Oberhavel	26.658	49
Hoppegarten	Märkisch-Oderland	18.322	32
Jüterbog	Teltow-Fläming	12.382	176
Karstädt	Prignitz	5.898	254
Ketzin/Havel	Havelland	6.609	94
Kleinmachnow	Potsdam-Mittelmark	20.136	12
Kloster Lehnin	Potsdam-Mittelmark	11.101	201
Kolkwitz	Spree-Neiße	9.297	105
Königs Wusterhausen	Dahme-Spreewald	38.283	96
Kremmen	Oberhavel	7.710	210
Kyritz	Ostprignitz-Ruppin	9.155	157
Lauchhammer	Oberspreewald-Lausitz	13.930	89
Leegebruch	Oberhavel	6.943	6
Letschin	Märkisch-Oderland	3.983	142
Liebenwalde	Oberhavel	4.415	142
Löwenberger Land	Oberhavel	8.548	245
Lübben (Spreewald)	Dahme-Spreewald	13.937	121
Lübbenau/Spreewald	Oberspreewald-Lausitz	15.761	139
Luckau	Dahme-Spreewald	9.466	207
Luckenwalde	Teltow-Fläming	20.535	47
Ludwigsfelde	Teltow-Fläming	27.658	110
Lychen	Uckermark	3.147	112
Märkische Heide	Dahme-Spreewald	3.915	212
Michendorf	Potsdam-Mittelmark	13618	69
Milower Land	Havelland	4355	161
Mittenwalde	Dahme-Spreewald	9515	99
Mühlenbecker Land	Oberhavel	15513	53

Müncheberg	Märkisch-Oderland	7.042	152
Nauen	Havelland	18.854	268
Neuenhagen bei Berlin	Märkisch-Oderland	18.941	20
Neuhausen/Spree	Spree-Neiße	4.950	134
Neuruppin	Ostprignitz-Ruppin	31.002	305
Niedergörsdorf	Teltow-Fläming	6.114	206
Nordwestuckermark	Uckermark	4.155	254
Nuthetal	Potsdam-Mittelmark	9.035	48
Nuthe-Urstromtal	Teltow-Fläming	6.578	341
Oberkrämer	Oberhavel	11.860	104
Oranienburg	Oberhavel	46.555	164
Panketal	Barnim	20.658	26
Perleberg	Prignitz	12.007	139
Petershagen/Eggersdorf	Märkisch-Oderland	15.611	18
Plattenburg	Prignitz	3.290	202
Premnitz	Havelland	8.290	46
Prenzlau	Uckermark	18.706	143
Pritzwalk	Prignitz	11.741	167
Rangsdorf	Teltow-Fläming	11.540	34
Rathenow	Havelland	24.063	113
Rheinsberg	Ostprignitz-Ruppin	7.871	328
Rietz-Neuendorf	Oder-Spree	4.143	185
Röderland	Elbe-Elster	3.739	46
Rüdersdorf bei Berlin	Märkisch-Oderland	15.888	70
Schenkendöbern	Spree-Neiße	3.478	215
Schipkau	Oberspreewald-Lausitz	6.576	69
Schönefeld	Dahme-Spree-wald	18.499	82
Schöneiche bei Berlin	Oder-Spree	12.968	17
Schönwalde	Elbe-Elster	3.034	156
Schönwalde-Glien	Havelland	10.190	97
Schorfheide	Barnim	10.190	238
Schulzendorf	Dahme-Spree-wald	9.327	9
Schwarzheide	Oberspreewald-Lausitz	5.495	33
Schwielowsee	Potsdam-Mittelmark	10.838	58
Seddiner See	Potsdam-Mittelmark	4.510	24
Seelow	Märkisch-Oderland	5.363	43
Senftenberg	Oberspreewald-Lausitz	23.232	128
Sonnwalde	Elbe-Elster	3.153	119

Spremberg	Spree-Neiße	21.464	202
Stahnsdorf	Potsdam-Mittelmark	15.983	49
Storkow (Mark)	Oder-Spree	9.373	181
Strausberg	Märkisch-Oderland	27.119	68
Tauche	Oder-Spree	3.784	122
Teltow	Potsdam-Mittelmark	27.371	22
Templin	Uckermark	15.540	380
Trebbin	Teltow-Fläming	9.760	126
Treuenbrietzen	Potsdam-Mittelmark	7.485	212
Uckerland	Uckermark	2.543	167
Velten	Oberhavel	12.405	23
Vetschau/Spreewald	Oberspreewald-Lausitz	7.819	112
Wandlitz	Barnim	23.657	163
Welzow	Spree-Neiße	3.274	40
Werder (Havel)	Potsdam-Mittelmark	26.767	117
Werneuchen	Barnim	9.261	117
Wiesenburg/Mark	Potsdam-Mittelmark	4.226	220
Wildau	Dahme-Spree-wald	10.848	9
Wittenberge	Prignitz	16.682	51
Wittstock/Dosse	Ostprignitz-Ruppin	13.995	420
Woltersdorf	Oder-Spree	8.424	9
Wriezen	Märkisch-Oderland	7.094	95
Wusterhausen/Dosse	Ostprignitz-Ruppin	5.772	196
Wustermark	Havelland	10.401	53
Zehdenick	Oberhavel	13.222	223
Zeuthen	Dahme-Spree-wald	11.358	13
Zossen	Teltow-Fläming	20.130	180

Quelle:

- Ministerium des Innern und für Kommunales (MIK) Brandenburg: Kommunalverzeichnis. Potsdam, 2023d

Anlage 14: Brandenburg – Wahlbeteiligung bei kreisangehörigen Gemeinden

Lfd. Nr.	Gemeinde	Gemeindetyp	Wahlbeteiligung		
			2014	2019	Durchschnitt
1	Ahrensfelde	amtsfreie Gemeinde/Einheitsgemeinde	50,2%	65,5%	57,9%
2	Alt Tucheband	amtsangehörige Gemeinde	49,1%	55,7%	52,4%
3	Alt Zauche-Wußwerk	amtsangehörige Gemeinde	59,1%	63,9%	61,5%
4	Altdöbern	amtsangehörige Gemeinde	50,2%	58,0%	54,1%
5	Althüttendorf	amtsangehörige Gemeinde	61,3%	68,8%	65,0%
6	Altlandsberg	amtsfreie Gemeinde/Einheitsgemeinde	45,8%	62,7%	54,3%
7	Am Mellensee	amtsfreie Gemeinde/Einheitsgemeinde	44,9%	62,5%	53,7%
8	Angermünde	amtsfreie Gemeinde/Einheitsgemeinde	42,6%	52,9%	47,8%
9	Bad Belzig	amtsfreie Gemeinde/Einheitsgemeinde	36,0%	61,9%	48,9%
10	Bad Freienwalde (Oder)	amtsfreie Gemeinde/Einheitsgemeinde	36,0%	50,7%	43,3%
11	Bad Liebenwerda	Ortsgemeinde	47,4%	58,5%	52,9%
12	Bad Saarow	amtsangehörige Gemeinde	56,7%	62,4%	59,5%
13	Bad Wilsnack	amtsangehörige Gemeinde	55,2%	56,9%	56,0%
14	Baruth/Mark	amtsfreie Gemeinde/Einheitsgemeinde	49,3%	60,1%	54,7%
15	Beelitz	amtsfreie Gemeinde/Einheitsgemeinde	49,8%	60,5%	55,1%
16	Beeskow	amtsfreie Gemeinde/Einheitsgemeinde	47,4%	56,2%	51,8%
17	Beetzsee	amtsangehörige Gemeinde	50,4%	62,0%	56,2%
18	Beetzseeheide	amtsangehörige Gemeinde	58,3%	65,2%	61,8%
19	Beiersdorf-Freudenberg	amtsangehörige Gemeinde	64,9%	71,6%	68,2%
20	Bensdorf	amtsangehörige Gemeinde	57,5%	63,8%	60,7%
21	Berge	amtsangehörige Gemeinde	67,5%	73,7%	70,6%
22	Berkenbrück	amtsangehörige Gemeinde	70,2%	65,7%	67,9%
23	Bernau bei Berlin	amtsfreie Gemeinde/Einheitsgemeinde	44,2%	56,5%	50,3%
24	Bersteland	amtsangehörige Gemeinde	60,7%	70,5%	65,6%
25	Bestensee	amtsfreie Gemeinde/Einheitsgemeinde	47,2%	61,2%	54,2%
26	Biesenthal	amtsangehörige Gemeinde	45,6%	61,6%	53,6%
27	Birkenwerder	amtsfreie Gemeinde/Einheitsgemeinde	58,6%	70,1%	64,4%
28	Blankenfelde-Mahlow	amtsfreie Gemeinde/Einheitsgemeinde	43,7%	60,1%	51,9%
29	Bleyen-Genschmar	amtsangehörige Gemeinde	59,2%	57,6%	58,4%
30	Bliedorf	amtsangehörige Gemeinde	51,8%	58,0%	54,9%
31	Boitzenburger Land	amtsfreie Gemeinde/Einheitsgemeinde	51,5%	57,6%	54,6%
32	Borkheide	amtsangehörige Gemeinde	56,1%	64,7%	60,4%

33	Borkwalde	amtsangehörige Gemeinde	51,1%	64,7%	57,9%
34	Breddin	amtsangehörige Gemeinde	52,1%	58,2%	55,1%
35	Breese	amtsangehörige Gemeinde	49,8%	60,7%	55,2%
36	Breydin	amtsangehörige Gemeinde	56,9%	66,5%	61,7%
37	Brieselang	amtsfreie Gemeinde/Einheitsge- meinde	47,2%	61,4%	54,3%
38	Briesen	amtsangehörige Gemeinde	64,4%	70,5%	67,5%
39	Briesen (Mark)	amtsangehörige Gemeinde	59,5%	63,6%	61,5%
40	Brieskow-Finken- heerd	amtsangehörige Gemeinde	52,7%	57,7%	55,2%
41	Britz	amtsangehörige Gemeinde	46,5%	58,2%	52,4%
42	Bronkow	amtsangehörige Gemeinde	67,9%	67,3%	67,6%
43	Brück	amtsangehörige Gemeinde	47,9%	59,3%	53,6%
44	Brüssow	amtsangehörige Gemeinde	58,6%	55,8%	57,2%
45	Buckautal	amtsangehörige Gemeinde	63,6%	55,9%	59,8%
46	Buckow (Märki- sche Schweiz)	amtsangehörige Gemeinde	52,6%	67,2%	59,9%
47	Burg (Spreewald)	amtsangehörige Gemeinde	50,6%	64,4%	57,5%
48	Byhleguhre-Byh- len	amtsangehörige Gemeinde	57,8%	65,8%	61,8%
49	Calau	amtsfreie Gemeinde/Einheitsge- meinde	51,1%	56,8%	54,0%
50	Carmzow-Wall- mow	amtsangehörige Gemeinde	61,1%	70,1%	65,6%
51	Casekow	amtsangehörige Gemeinde	53,8%	56,9%	55,3%
52	Chorin	amtsangehörige Gemeinde	54,6%	61,3%	58,0%
53	Crinitz	amtsangehörige Gemeinde	68,0%	71,3%	69,6%
54	Cumlosen	amtsangehörige Gemeinde	56,0%	76,9%	66,5%
55	Dabergotz	amtsangehörige Gemeinde	45,5%	66,1%	55,8%
56	Dahme/Mark	amtsangehörige Gemeinde	47,2%	57,6%	52,4%
57	Dahmetal	amtsangehörige Gemeinde	68,8%	70,4%	69,6%
58	Dallgow-Döberitz	amtsfreie Gemeinde/Einheitsge- meinde	46,9%	65,3%	56,1%
59	Diensdorf-Radlow	amtsangehörige Gemeinde	54,6%	66,6%	60,6%
60	Dissen-Striesow	amtsangehörige Gemeinde	62,2%	73,3%	67,8%
61	Doberlug-Kirch- hain	amtsfreie Gemeinde/Einheitsge- meinde	50,9%	57,8%	54,3%
62	Döbern	amtsangehörige Gemeinde	41,7%	58,3%	50,0%
63	Drachhausen	amtsangehörige Gemeinde	54,4%	65,2%	59,8%
64	Drahnsdorf	amtsangehörige Gemeinde	64,8%	56,9%	60,8%
65	Drebkau	amtsfreie Gemeinde/Einheitsge- meinde	50,1%	63,5%	56,8%
66	Dreetz	amtsangehörige Gemeinde	48,5%	55,5%	52,0%
67	Drehnow	amtsangehörige Gemeinde	67,6%	74,3%	71,0%
68	Eberswalde	amtsfreie Gemeinde/Einheitsge- meinde	33,8%	45,3%	39,5%
69	Eichwalde	amtsfreie Gemeinde/Einheitsge- meinde	56,5%	70,0%	63,2%
70	Eisenhüttenstadt	amtsfreie Gemeinde/Einheitsge- meinde	37,5%	47,2%	42,4%
71	Elsterwerda	amtsfreie Gemeinde/Einheitsge- meinde	42,4%	53,3%	47,8%

72	Erkner	amtsfreie Gemeinde/Einheitsgemeinde	45,8%	56,0%	50,9%
73	Falkenberg	amtsangehörige Gemeinde	44,5%	59,0%	51,8%
74	Falkenberg/Elster	Ortsgemeinde	49,3%	54,9%	52,1%
75	Falkenhagen (Mark)	amtsangehörige Gemeinde	55,3%	65,9%	60,6%
76	Falkensee	amtsfreie Gemeinde/Einheitsgemeinde	48,5%	63,5%	56,0%
77	Fehrbellin	amtsfreie Gemeinde/Einheitsgemeinde	44,5%	52,5%	48,5%
78	Felixsee	amtsangehörige Gemeinde	65,8%	70,0%	67,9%
79	Fichtenhöhe	amtsangehörige Gemeinde	60,1%	61,5%	60,8%
80	Fichtwald	amtsangehörige Gemeinde	75,4%	71,8%	73,6%
81	Finsterwalde	amtsfreie Gemeinde/Einheitsgemeinde	42,9%	53,7%	48,3%
82	Flieth-Stegelitz	amtsangehörige Gemeinde	67,8%	71,1%	69,5%
83	Forst (Lausitz)	amtsfreie Gemeinde/Einheitsgemeinde	38,8%	53,7%	46,3%
84	Frauendorf	amtsangehörige Gemeinde	61,1%	68,6%	64,9%
85	Fredersdorf-Vogelsdorf	amtsfreie Gemeinde/Einheitsgemeinde	44,0%	60,9%	52,4%
86	Friedland	amtsfreie Gemeinde/Einheitsgemeinde	63,8%	69,7%	66,7%
87	Friedrichswalde	amtsangehörige Gemeinde	63,9%	78,8%	71,4%
88	Friesack	amtsangehörige Gemeinde	42,6%	52,5%	47,6%
89	Fürstenberg/Havel	amtsfreie Gemeinde/Einheitsgemeinde	47,3%	60,1%	53,7%
90	Fürstenwalde/Spree	amtsfreie Gemeinde/Einheitsgemeinde	35,8%	46,5%	41,1%
91	Gartz (Oder)	amtsangehörige Gemeinde	49,4%	52,4%	50,9%
92	Garzau-Garzin	amtsangehörige Gemeinde	58,5%	67,0%	62,7%
93	Gerdshagen	amtsangehörige Gemeinde	35,7%	50,2%	43,0%
94	Gerswalde	amtsangehörige Gemeinde	51,4%	58,2%	54,8%
95	Glienicke/Nordbahn	amtsfreie Gemeinde/Einheitsgemeinde	54,2%	67,5%	60,9%
96	Gollenberg	amtsangehörige Gemeinde	55,5%	60,8%	58,1%
97	Golßen	amtsangehörige Gemeinde	50,8%	63,4%	57,1%
98	Golzow	amtsangehörige Gemeinde	48,1%	56,1%	52,1%
99	Golzow	amtsangehörige Gemeinde	50,0%	61,1%	55,5%
100	Gorden-Staupitz	amtsangehörige Gemeinde	56,9%	67,1%	62,0%
101	Göritz	amtsangehörige Gemeinde	48,1%	58,1%	53,1%
102	Görzke	amtsangehörige Gemeinde	50,1%	58,4%	54,2%
103	Gosen-Neu Zittau	amtsangehörige Gemeinde	53,1%	62,3%	57,7%
104	Gräben	amtsangehörige Gemeinde	51,1%	63,6%	57,4%
105	Gramzow	amtsangehörige Gemeinde	52,2%	63,5%	57,9%
106	Gransee	amtsangehörige Gemeinde	44,6%	53,8%	49,2%
107	Gröden	amtsangehörige Gemeinde	48,5%	67,8%	58,1%
108	Groß Köris	amtsangehörige Gemeinde	51,9%	63,7%	57,8%
109	Groß Kreutz (Havel)	amtsfreie Gemeinde/Einheitsgemeinde	47,9%	58,5%	53,2%
110	Groß Lindow	amtsangehörige Gemeinde	54,2%	64,3%	59,3%

111	Groß Pankow (Prignitz)	amtsfreie Gemeinde/Einheitsgemeinde	50,2%	59,0%	54,6%
112	Groß Schacksdorf-Simmersdorf	amtsangehörige Gemeinde	47,4%	63,5%	55,4%
113	Großbeeren	amtsfreie Gemeinde/Einheitsgemeinde	45,7%	61,2%	53,5%
114	Großderschau	amtsangehörige Gemeinde	58,2%	71,2%	64,7%
115	Großkmehlen	amtsangehörige Gemeinde	61,8%	67,7%	64,7%
116	Großräschen	amtsfreie Gemeinde/Einheitsgemeinde	44,7%	50,8%	47,7%
117	Großthiemig	amtsangehörige Gemeinde	50,4%	64,9%	57,6%
118	Großwoltersdorf	amtsangehörige Gemeinde	60,9%	65,4%	63,1%
119	Grünewald	amtsangehörige Gemeinde	56,4%	63,6%	60,0%
120	Grünheide (Mark)	amtsfreie Gemeinde/Einheitsgemeinde	53,4%	62,4%	57,9%
121	Grünow	amtsangehörige Gemeinde	58,5%	66,4%	62,4%
122	Grunow-Dammen-dorf	amtsangehörige Gemeinde	67,0%	73,7%	70,4%
123	Guben	amtsfreie Gemeinde/Einheitsgemeinde	42,4%	51,0%	46,7%
124	Guhrow	amtsangehörige Gemeinde	56,6%	68,9%	62,7%
125	Gülitz-Reetz	amtsangehörige Gemeinde	50,7%	64,3%	57,5%
126	Gumtow	amtsfreie Gemeinde/Einheitsgemeinde	55,2%	62,7%	59,0%
127	Gusow-Platkow	amtsangehörige Gemeinde	55,5%	67,7%	61,6%
128	Guteborn	amtsangehörige Gemeinde	60,6%	67,3%	63,9%
129	Halbe	amtsangehörige Gemeinde	48,4%	61,7%	55,0%
130	Halenbeck-Rohlsdorf	amtsangehörige Gemeinde	53,9%	62,9%	58,4%
131	Havelaue	amtsangehörige Gemeinde	66,9%	72,8%	69,9%
132	Havelsee	amtsangehörige Gemeinde	51,8%	59,1%	55,5%
133	Heckelberg-Brunow	amtsangehörige Gemeinde	53,9%	56,5%	55,2%
134	Heideblick	amtsfreie Gemeinde/Einheitsgemeinde	56,4%	66,6%	61,5%
135	Heideland	amtsangehörige Gemeinde	72,3%	81,4%	76,8%
136	Heidensee	amtsfreie Gemeinde/Einheitsgemeinde	56,1%	66,0%	61,0%
137	Heiligengrabe	amtsfreie Gemeinde/Einheitsgemeinde	52,5%	57,0%	54,7%
138	Heinersbrück	amtsangehörige Gemeinde	57,7%	64,1%	60,9%
139	Hennigsdorf	amtsfreie Gemeinde/Einheitsgemeinde	41,1%	53,4%	47,3%
140	Hermsdorf	amtsangehörige Gemeinde	60,1%	63,5%	61,8%
141	Herzberg (Elster)	amtsfreie Gemeinde/Einheitsgemeinde	51,7%	57,9%	54,8%
142	Herzberg (Mark)	amtsangehörige Gemeinde	44,0%	56,9%	50,5%
143	Hirschfeld	amtsangehörige Gemeinde	50,4%	71,0%	60,7%
144	Hohen Neuendorf	amtsfreie Gemeinde/Einheitsgemeinde	51,8%	66,2%	59,0%
145	Hohenbocka	amtsangehörige Gemeinde	50,6%	59,8%	55,2%
146	Hohenbucko	amtsangehörige Gemeinde	66,1%	67,2%	66,7%
147	Hohenfinow	amtsangehörige Gemeinde	52,4%	61,6%	57,0%

148	Höhenland	amtsangehörige Gemeinde	58,6%	65,0%	61,8%
149	Hohenleipisch	amtsangehörige Gemeinde	53,0%	63,8%	58,4%
150	Hohensechow-Groß Pinnow	amtsangehörige Gemeinde	49,4%	58,6%	54,0%
151	Hoppegarten	amtsfreie Gemeinde/Einheitsgemeinde	44,1%	62,4%	53,3%
152	Ihlow	amtsangehörige Gemeinde	70,7%	75,3%	73,0%
153	Jacobsdorf	amtsangehörige Gemeinde	58,9%	66,3%	62,6%
154	Jamlitz	amtsangehörige Gemeinde	64,8%	64,8%	64,8%
155	Jämlitz-Klein Düben	amtsangehörige Gemeinde	60,2%	68,7%	64,5%
156	Jänschwalde	amtsangehörige Gemeinde	61,5%	68,3%	64,9%
157	Joachimsthal	amtsangehörige Gemeinde	46,0%	47,9%	46,9%
158	Jüterbog	amtsfreie Gemeinde/Einheitsgemeinde	44,0%	58,2%	51,1%
159	Karstädt	amtsfreie Gemeinde/Einheitsgemeinde	48,4%	60,0%	54,2%
160	Kasel-Golzig	amtsangehörige Gemeinde	56,1%	65,0%	60,6%
161	Ketzin/Havel	amtsfreie Gemeinde/Einheitsgemeinde	40,4%	53,1%	46,7%
162	Kleinmachnow	amtsfreie Gemeinde/Einheitsgemeinde	64,5%	77,8%	71,2%
163	Kleßen-Görne	amtsangehörige Gemeinde	63,7%	76,2%	69,9%
164	Kloster Lehnin	amtsfreie Gemeinde/Einheitsgemeinde	49,0%	58,4%	53,7%
165	Kolkwitz	amtsfreie Gemeinde/Einheitsgemeinde	55,9%	70,9%	63,4%
166	Königs Wusterhausen	amtsfreie Gemeinde/Einheitsgemeinde	45,2%	58,2%	51,7%
167	Kotzen	amtsangehörige Gemeinde	61,9%	67,6%	64,8%
168	Krausnick-Groß Wasserburg	amtsangehörige Gemeinde	68,5%	75,0%	71,8%
169	Kremitzau	amtsangehörige Gemeinde	66,1%	65,1%	65,6%
170	Kremmen	amtsfreie Gemeinde/Einheitsgemeinde	49,2%	63,2%	56,2%
171	Kroppen	amtsangehörige Gemeinde	66,7%	70,5%	68,6%
172	Kümmernitztal	amtsangehörige Gemeinde	62,2%	71,3%	66,7%
173	Küsttriner Vorland	amtsangehörige Gemeinde	44,7%	50,8%	47,7%
174	Kyritz	amtsfreie Gemeinde/Einheitsgemeinde	42,1%	51,0%	46,6%
175	Langewahl	amtsangehörige Gemeinde	55,8%	64,9%	60,4%
176	Lanz	amtsangehörige Gemeinde	44,4%	69,2%	56,8%
177	Lauchhammer	amtsfreie Gemeinde/Einheitsgemeinde	38,7%	49,3%	44,0%
178	Lawitz	amtsangehörige Gemeinde	65,2%	78,4%	71,8%
179	Lebus	amtsangehörige Gemeinde	55,3%	68,8%	62,1%
180	Lebusa	amtsangehörige Gemeinde	55,3%	65,6%	60,5%
181	Leegebruch	amtsfreie Gemeinde/Einheitsgemeinde	64,0%	61,0%	62,5%
182	Legde/Quitzebel	amtsangehörige Gemeinde	46,3%	72,0%	59,1%
183	Lenzen (Elbe)	amtsangehörige Gemeinde	60,1%	59,1%	59,6%
184	Lenzerwische	amtsangehörige Gemeinde	53,3%	79,3%	66,3%

185	Letschin	amtsfreie Gemeinde/Einheitsgemeinde	65,8%	58,5%	62,1%
186	Lichterfeld-Schacksdorf	amtsangehörige Gemeinde	51,3%	67,5%	59,4%
187	Liebenwalde	amtsfreie Gemeinde/Einheitsgemeinde	59,5%	57,2%	58,3%
188	Lieberose	amtsangehörige Gemeinde	62,2%	76,2%	69,2%
189	Liepe	amtsangehörige Gemeinde	49,0%	55,9%	52,5%
190	Lietzen	amtsangehörige Gemeinde	49,8%	65,8%	57,8%
191	Lindenau	amtsangehörige Gemeinde	60,5%	73,5%	67,0%
192	Lindendorf	amtsangehörige Gemeinde	62,3%	79,9%	71,1%
193	Lindow (Mark)	amtsangehörige Gemeinde	48,8%	55,8%	52,3%
194	Linthe	amtsangehörige Gemeinde	68,9%	73,1%	71,0%
195	Löwenberger Land	amtsfreie Gemeinde/Einheitsgemeinde	50,9%	61,7%	56,3%
196	Lübben (Spree-wald)	amtsfreie Gemeinde/Einheitsgemeinde	46,1%	56,2%	51,2%
197	Lübbenau/Spree-wald	amtsfreie Gemeinde/Einheitsgemeinde	46,8%	55,0%	50,9%
198	Luckaitztal	amtsangehörige Gemeinde	67,1%	68,5%	67,8%
199	Luckau	amtsfreie Gemeinde/Einheitsgemeinde	51,9%	60,2%	56,0%
200	Luckenwalde	amtsfreie Gemeinde/Einheitsgemeinde	37,4%	49,4%	43,4%
201	Ludwigsfelde	amtsfreie Gemeinde/Einheitsgemeinde	38,6%	53,9%	46,2%
202	Lunow-Stolzenha-gen	amtsangehörige Gemeinde	46,8%	56,4%	51,6%
203	Lychen	amtsfreie Gemeinde/Einheitsgemeinde	53,7%	63,5%	58,6%
204	Marienfließ	amtsangehörige Gemeinde	61,2%	66,2%	63,7%
205	Marienwerder	amtsangehörige Gemeinde	56,3%	69,9%	63,1%
206	Märkisch Buch-holz	amtsangehörige Gemeinde	79,2%	73,0%	76,1%
207	Märkisch Linden	amtsangehörige Gemeinde	54,1%	63,1%	58,6%
208	Märkisch Luch	amtsangehörige Gemeinde	45,8%	58,1%	51,9%
209	Märkische Heide	amtsfreie Gemeinde/Einheitsgemeinde	62,3%	70,2%	66,3%
210	Märkische Höhe	amtsangehörige Gemeinde	58,9%	75,0%	66,9%
211	Massen-Nieder-lausitz	amtsangehörige Gemeinde	61,1%	69,0%	65,0%
212	Melchow	amtsangehörige Gemeinde	61,3%	71,8%	66,5%
213	Merzdorf	amtsangehörige Gemeinde	57,4%	67,7%	62,6%
214	Mescherin	amtsangehörige Gemeinde	60,7%	63,8%	62,3%
215	Meyenburg	amtsangehörige Gemeinde	38,5%	54,2%	46,3%
216	Michendorf	amtsfreie Gemeinde/Einheitsgemeinde	33,5%	71,8%	52,7%
217	Milmersdorf	amtsangehörige Gemeinde	45,2%	49,2%	47,2%
218	Milower Land	amtsfreie Gemeinde/Einheitsgemeinde	52,3%	61,0%	56,6%
219	Mittenwalde	amtsfreie Gemeinde/Einheitsgemeinde	50,9%	64,9%	57,9%
220	Mittenwalde	amtsangehörige Gemeinde	45,7%	61,5%	53,6%
221	Mixdorf	amtsangehörige Gemeinde	68,1%	78,3%	73,2%

222	Mühlberg/Elbe	Ortsgemeinde	51,3%	56,6%	53,9%
223	Mühlenbecker Land	amtsfreie Gemeinde/Einheitsgemeinde	50,4%	68,4%	59,4%
224	Mühlenberge	amtsangehörige Gemeinde	71,1%	67,8%	69,5%
225	Mühlenfließ	amtsangehörige Gemeinde	62,6%	73,2%	67,9%
226	Müllrose	amtsangehörige Gemeinde	53,7%	62,9%	58,3%
227	Müncheberg	amtsfreie Gemeinde/Einheitsgemeinde	47,3%	58,8%	53,1%
228	Münchehofe	amtsangehörige Gemeinde	82,4%	79,7%	81,0%
229	Nauen	amtsfreie Gemeinde/Einheitsgemeinde	34,9%	46,7%	40,8%
230	Neiße-Malxetal	amtsangehörige Gemeinde	54,5%	67,4%	61,0%
231	Neißemünde	amtsangehörige Gemeinde	64,2%	68,2%	66,2%
232	Nennhausen	amtsangehörige Gemeinde	52,4%	62,0%	57,2%
233	Neu Zauche	amtsangehörige Gemeinde	49,9%	62,6%	56,2%
234	Neuenhagen bei Berlin	amtsfreie Gemeinde/Einheitsgemeinde	45,0%	63,5%	54,3%
235	Neuhardenberg	amtsangehörige Gemeinde	54,2%	59,4%	56,8%
236	Neuhausen/Spree	amtsfreie Gemeinde/Einheitsgemeinde	62,2%	73,6%	67,9%
237	Neulewin	amtsangehörige Gemeinde	53,9%	59,6%	56,8%
238	Neupetershain	amtsangehörige Gemeinde	43,7%	53,5%	48,6%
239	Neuruppin	amtsfreie Gemeinde/Einheitsgemeinde	34,5%	49,0%	41,8%
240	Neu-Seeland	amtsangehörige Gemeinde	62,3%	73,6%	67,9%
241	Neustadt (Dosse)	amtsangehörige Gemeinde	44,5%	49,9%	47,2%
242	Neutrebbin	amtsangehörige Gemeinde	52,7%	63,5%	58,1%
243	Neuzelle	amtsangehörige Gemeinde	62,1%	67,9%	65,0%
244	Niederer Fläming	amtsangehörige Gemeinde	56,9%	61,4%	59,1%
245	Niederfinow	amtsangehörige Gemeinde	57,0%	63,9%	60,5%
246	Niedergörsdorf	amtsfreie Gemeinde/Einheitsgemeinde	44,9%	58,3%	51,6%
247	Niemegk	amtsangehörige Gemeinde	60,2%	59,8%	60,0%
248	Nordwestuckermark	amtsfreie Gemeinde/Einheitsgemeinde	52,5%	60,3%	56,4%
249	Nuthetal	amtsfreie Gemeinde/Einheitsgemeinde	56,3%	71,6%	64,0%
250	Nuthe-Urstromtal	amtsfreie Gemeinde/Einheitsgemeinde	52,4%	66,4%	59,4%
251	Oberbarnim	amtsangehörige Gemeinde	56,0%	62,1%	59,1%
252	Oberkrämer	amtsfreie Gemeinde/Einheitsgemeinde	51,9%	65,7%	58,8%
253	Oberuckersee	amtsangehörige Gemeinde	56,4%	64,6%	60,5%
254	Oderaue	amtsangehörige Gemeinde	57,4%	67,0%	62,2%
255	Oderberg	amtsangehörige Gemeinde	32,6%	47,5%	40,0%
256	Oranienburg	amtsfreie Gemeinde/Einheitsgemeinde	41,9%	56,0%	48,9%
257	Ortrand	amtsangehörige Gemeinde	57,8%	65,7%	61,7%
258	Panketal	amtsfreie Gemeinde/Einheitsgemeinde	50,6%	66,5%	58,6%
259	Parsteinsee	amtsangehörige Gemeinde	49,7%	54,6%	52,1%
260	Paulinenaue	amtsangehörige Gemeinde	57,1%	65,1%	61,1%

261	Päwesin	amtsangehörige Gemeinde	70,0%	65,6%	67,8%
262	Peitz	amtsangehörige Gemeinde	49,3%	59,8%	54,5%
263	Perleberg	amtsfreie Gemeinde/Einheitsge- meinde	38,0%	52,2%	45,1%
264	Pessin	amtsangehörige Gemeinde	46,4%	59,2%	52,8%
265	Petershagen/Eg- gersdorf	amtsfreie Gemeinde/Einheitsge- meinde	49,2%	63,5%	56,3%
266	Pinnow	mitverwaltete Gemeinde	66,7%	59,8%	63,2%
267	Pirow	amtsangehörige Gemeinde	56,5%	63,0%	59,7%
268	Planebruch	amtsangehörige Gemeinde	61,7%	69,1%	65,4%
269	Planetal	amtsangehörige Gemeinde	64,9%	72,3%	68,6%
270	Plattenburg	amtsfreie Gemeinde/Einheitsge- meinde	48,6%	57,0%	52,8%
271	Plessa	amtsangehörige Gemeinde	47,9%	58,5%	53,2%
272	Podelzig	amtsangehörige Gemeinde	67,5%	66,3%	66,9%
273	Premnitz	amtsfreie Gemeinde/Einheitsge- meinde	44,1%	54,0%	49,0%
274	Prenzlau	amtsfreie Gemeinde/Einheitsge- meinde	35,3%	45,1%	40,2%
275	Pritzwalk	amtsfreie Gemeinde/Einheitsge- meinde	34,8%	49,4%	42,1%
276	Prötzel	amtsangehörige Gemeinde	61,3%	75,0%	68,2%
277	Putlitz	amtsangehörige Gemeinde	41,4%	55,7%	48,6%
278	Rabenstein/Flä- ming	amtsangehörige Gemeinde	64,0%	69,9%	67,0%
279	Ragow-Merz	amtsangehörige Gemeinde	59,2%	65,7%	62,4%
280	Randowtal	amtsangehörige Gemeinde	62,7%	66,5%	64,6%
281	Rangsdorf	amtsfreie Gemeinde/Einheitsge- meinde	48,7%	69,3%	59,0%
282	Rathenow	amtsfreie Gemeinde/Einheitsge- meinde	40,6%	50,9%	45,7%
283	Rauen	amtsangehörige Gemeinde	57,0%	71,7%	64,3%
284	Rehfelde	amtsangehörige Gemeinde	51,3%	64,8%	58,1%
285	Reichenow-Möglin	amtsangehörige Gemeinde	56,7%	68,7%	62,7%
286	Reichenwalde	amtsangehörige Gemeinde	55,7%	68,2%	62,0%
287	Reitwein	amtsangehörige Gemeinde	65,9%	70,0%	68,0%
288	Retzow	amtsangehörige Gemeinde	42,3%	55,0%	48,7%
289	Rheinsberg	amtsfreie Gemeinde/Einheitsge- meinde	51,3%	58,6%	55,0%
290	Rhinow	amtsangehörige Gemeinde	55,3%	52,7%	54,0%
291	Rietz-Neuendorf	amtsfreie Gemeinde/Einheitsge- meinde	57,3%	66,7%	62,0%
292	Rietzneuendorf- Staakow	amtsangehörige Gemeinde	64,1%	66,3%	65,2%
293	Röderland	amtsfreie Gemeinde/Einheitsge- meinde	52,5%	62,5%	57,5%
294	Rosenau	amtsangehörige Gemeinde	57,7%	66,5%	62,1%
295	Roskow	amtsangehörige Gemeinde	53,0%	61,1%	57,1%
296	Rückersdorf	amtsangehörige Gemeinde	54,2%	70,6%	62,4%
297	Rüdersdorf bei Berlin	amtsfreie Gemeinde/Einheitsge- meinde	35,8%	48,0%	41,9%
298	Rüdnitz	amtsangehörige Gemeinde	51,2%	64,0%	57,6%

299	Ruhland	amtsangehörige Gemeinde	45,6%	59,4%	52,5%
300	Rühstädt	amtsangehörige Gemeinde	67,7%	68,6%	68,1%
301	Rüthnick	amtsangehörige Gemeinde	60,8%	69,0%	64,9%
302	Sallgast	amtsangehörige Gemeinde	55,6%	63,3%	59,4%
303	Schenkenberg	amtsangehörige Gemeinde	60,7%	68,6%	64,6%
304	Schenkendöbern	amtsfreie Gemeinde/Einheitsge- meinde	61,6%	67,7%	64,6%
305	Schilda	amtsangehörige Gemeinde	56,3%	56,6%	56,4%
306	Schipkau	amtsfreie Gemeinde/Einheitsge- meinde	49,6%	59,5%	54,5%
307	Schlaubetal	amtsangehörige Gemeinde	55,0%	70,5%	62,7%
308	Schleipzig	amtsangehörige Gemeinde	55,2%	58,3%	56,8%
309	Schlieben	amtsangehörige Gemeinde	56,1%	62,7%	59,4%
310	Schmogrow-Feh- row	amtsangehörige Gemeinde	66,6%	72,4%	69,5%
311	Schönborn	amtsangehörige Gemeinde	53,9%	61,2%	57,6%
312	Schönefeld	amtsfreie Gemeinde/Einheitsge- meinde	39,7%	55,5%	47,6%
313	Schöneiche bei Berlin	amtsfreie Gemeinde/Einheitsge- meinde	53,2%	66,4%	59,8%
314	Schönermark	amtsangehörige Gemeinde	51,9%	51,6%	51,8%
315	Schönwalde	amtsfreie Gemeinde/Einheitsge- meinde	55,8%	64,2%	60,0%
316	Schönfeld	amtsangehörige Gemeinde	56,4%	57,0%	56,7%
317	Schönwald	amtsangehörige Gemeinde	59,4%	64,1%	61,7%
318	Schönwalde-Glien	amtsfreie Gemeinde/Einheitsge- meinde	55,7%	69,6%	62,7%
319	Schorfheide	amtsfreie Gemeinde/Einheitsge- meinde	45,9%	57,5%	51,7%
320	Schraden	amtsangehörige Gemeinde	56,4%	63,5%	59,9%
321	Schulzendorf	amtsfreie Gemeinde/Einheitsge- meinde	52,3%	65,4%	58,8%
322	Schwarzbach	amtsangehörige Gemeinde	58,8%	75,1%	67,0%
323	Schwarzheide	amtsfreie Gemeinde/Einheitsge- meinde	43,7%	54,0%	48,9%
324	Schwedt/Oder	mitverwaltende Gemeinde	34,4%	47,8%	41,1%
325	Schwerin	amtsangehörige Gemeinde	62,4%	73,6%	68,0%
326	Schwielochsee	amtsangehörige Gemeinde	69,9%	76,5%	73,2%
327	Schwielowsee	amtsfreie Gemeinde/Einheitsge- meinde	54,3%	66,5%	60,4%
328	Seddiner See	amtsfreie Gemeinde/Einheitsge- meinde	45,5%	56,4%	51,0%
329	Seeblick	amtsangehörige Gemeinde	51,9%	58,9%	55,4%
330	Seelow	amtsfreie Gemeinde/Einheitsge- meinde	42,2%	50,1%	46,2%
331	Senftenberg	amtsfreie Gemeinde/Einheitsge- meinde	42,0%	53,1%	47,5%
332	Siehdichum	amtsangehörige Gemeinde	59,3%	71,5%	65,4%
333	Sieversdorf-Ho- henofen	amtsangehörige Gemeinde	42,2%	62,8%	52,5%
334	Sonnenberg	amtsangehörige Gemeinde	52,9%	63,1%	58,0%
335	Sonnenwalde	amtsfreie Gemeinde/Einheitsge- meinde	59,7%	68,6%	64,1%

336	Spreenhagen	amtsangehörige Gemeinde	51,7%	59,6%	55,6%
337	Spreewaldheide	amtsangehörige Gemeinde	59,3%	63,8%	61,5%
338	Spremberg	amtsfreie Gemeinde/Einheitsge- meinde	44,4%	58,9%	51,7%
339	Stahnsdorf	amtsfreie Gemeinde/Einheitsge- meinde	57,7%	69,5%	63,6%
340	Stechlin	amtsangehörige Gemeinde	58,7%	66,9%	62,8%
341	Stechow-Ferche- sar	amtsangehörige Gemeinde	66,5%	66,4%	66,4%
342	Steinhöfel	amtsangehörige Gemeinde	54,1%	59,8%	57,0%
343	Steinreich	amtsangehörige Gemeinde	61,9%	66,0%	63,9%
344	Storbeck-Franken- dorf	amtsangehörige Gemeinde	52,1%	66,3%	59,2%
345	Storkow (Mark)	amtsfreie Gemeinde/Einheitsge- meinde	55,7%	62,1%	58,9%
346	Straupitz (Spree- wald)	amtsangehörige Gemeinde	53,8%	61,7%	57,7%
347	Strausberg	amtsfreie Gemeinde/Einheitsge- meinde	39,7%	53,3%	46,5%
348	Stüdenitz-Schö- nermark	amtsangehörige Gemeinde	57,7%	72,8%	65,3%
349	Sydower Fließ	amtsangehörige Gemeinde	64,4%	65,0%	64,7%
350	Tantow	amtsangehörige Gemeinde	53,0%	52,0%	52,5%
351	Tauche	amtsfreie Gemeinde/Einheitsge- meinde	55,8%	64,4%	60,1%
352	Tauer	amtsangehörige Gemeinde	70,5%	73,4%	72,0%
353	Teichland	amtsangehörige Gemeinde	72,6%	75,4%	74,0%
354	Teltow	amtsfreie Gemeinde/Einheitsge- meinde	47,3%	60,5%	53,9%
355	Temmen-Ringen- walde	amtsangehörige Gemeinde	60,0%	60,3%	60,2%
356	Temnitzquell	amtsangehörige Gemeinde	54,1%	61,0%	57,6%
357	Temnitztal	amtsangehörige Gemeinde	55,7%	68,3%	62,0%
358	Templin	amtsfreie Gemeinde/Einheitsge- meinde	43,8%	56,2%	50,0%
359	Tettau	amtsangehörige Gemeinde	61,1%	72,0%	66,5%
360	Teupitz	amtsangehörige Gemeinde	59,4%	62,9%	61,1%
361	Trebbin	amtsfreie Gemeinde/Einheitsge- meinde	47,1%	62,1%	54,6%
362	Treplin	amtsangehörige Gemeinde	70,1%	72,3%	71,2%
363	Treuenbrietzen	amtsfreie Gemeinde/Einheitsge- meinde	47,7%	61,6%	54,7%
364	Triglitz	amtsangehörige Gemeinde	54,3%	62,2%	58,2%
365	Tröbitz	amtsangehörige Gemeinde	51,7%	58,4%	55,1%
366	Tschernitz	amtsangehörige Gemeinde	55,6%	64,0%	59,8%
367	Turnow-Preilack	amtsangehörige Gemeinde	68,8%	69,1%	68,9%
368	Uckerfelde	amtsangehörige Gemeinde	57,0%	60,7%	58,9%
369	Uckerland	amtsfreie Gemeinde/Einheitsge- meinde	54,5%	64,6%	59,6%
370	Uebigau-Wahren- brück	Ortsgemeinde	55,9%	68,4%	62,2%
371	Unterspreewald	amtsangehörige Gemeinde	51,8%	63,5%	57,6%
372	Velten	amtsfreie Gemeinde/Einheitsge- meinde	44,5%	55,6%	50,1%

373	Vetschau/Spree-wald	amtsfreie Gemeinde/Einheitsge-meinde	47,0%	58,7%	52,8%
374	Vielitzsee	amtsangehörige Gemeinde	59,0%	68,1%	63,5%
375	Vierlinden	amtsangehörige Gemeinde	58,0%	65,9%	62,0%
376	Vogelsang	amtsangehörige Gemeinde	53,3%	72,6%	62,9%
377	Waldsiefersdorf	amtsangehörige Gemeinde	65,8%	68,8%	67,3%
378	Walsleben	amtsangehörige Gemeinde	45,7%	61,5%	53,6%
379	Wandlitz	amtsfreie Gemeinde/Einheitsge-meinde	48,9%	63,4%	56,1%
380	Weisen	amtsangehörige Gemeinde	59,5%	80,3%	69,9%
381	Welzow	amtsfreie Gemeinde/Einheitsge-meinde	51,4%	52,3%	51,8%
382	Wendisch Rietz	amtsangehörige Gemeinde	45,8%	65,6%	55,7%
383	Wenzlow	amtsangehörige Gemeinde	66,3%	63,9%	65,1%
384	Werben	amtsangehörige Gemeinde	59,8%	70,1%	64,9%
385	Werder (Havel)	amtsfreie Gemeinde/Einheitsge-meinde	46,8%	60,8%	53,8%
386	Werneuchen	amtsfreie Gemeinde/Einheitsge-meinde	45,1%	57,4%	51,2%
387	Wiesenu	amtsangehörige Gemeinde	61,9%	66,8%	64,3%
388	Wiesenaue	amtsangehörige Gemeinde	62,2%	69,8%	66,0%
389	Wiesenburg/Mark	amtsfreie Gemeinde/Einheitsge-meinde	54,1%	63,5%	58,8%
390	Wiesengrund	amtsangehörige Gemeinde	58,8%	74,1%	66,5%
391	Wildau	amtsfreie Gemeinde/Einheitsge-meinde	49,4%	59,4%	54,4%
392	Wittenberge	amtsfreie Gemeinde/Einheitsge-meinde	33,5%	47,3%	40,4%
393	Wittstock/Dosse	amtsfreie Gemeinde/Einheitsge-meinde	37,6%	47,2%	42,4%
394	Wollin	amtsangehörige Gemeinde	48,7%	64,0%	56,3%
395	Woltersdorf	amtsfreie Gemeinde/Einheitsge-meinde	60,0%	67,6%	63,8%
396	Wriezen	amtsfreie Gemeinde/Einheitsge-meinde	40,7%	52,5%	46,6%
397	Wusterhau-sen/Dosse	amtsfreie Gemeinde/Einheitsge-meinde	45,5%	53,3%	49,4%
398	Wustermark	amtsfreie Gemeinde/Einheitsge-meinde	45,0%	58,5%	51,8%
399	Wusterwitz	amtsangehörige Gemeinde	55,8%	65,5%	60,7%
400	Zechin	amtsangehörige Gemeinde	49,6%	63,0%	56,3%
401	Zehdenick	amtsfreie Gemeinde/Einheitsge-meinde	36,8%	53,3%	45,1%
402	Zernitz-Lohm	amtsangehörige Gemeinde	47,6%	60,0%	53,8%
403	Zeschdorf	amtsangehörige Gemeinde	60,4%	65,4%	62,9%
404	Zeuthen	amtsfreie Gemeinde/Einheitsge-meinde	56,0%	69,4%	62,7%
405	Zichow	amtsangehörige Gemeinde	71,1%	71,5%	71,3%
406	Ziesar	amtsangehörige Gemeinde	49,7%	54,3%	52,0%
407	Ziethen	amtsangehörige Gemeinde	56,0%	63,8%	59,9%
408	Ziltendorf	amtsangehörige Gemeinde	55,6%	65,1%	60,4%
409	Zossen	amtsfreie Gemeinde/Einheitsge-meinde	41,7%	56,6%	49,1%

Quelle:

- Amt für Statistik Berlin-Brandenburg: Statistischer Bericht B VII 3 - 5 – 5j/14: Kommunalwahlen im Land Brandenburg am 25. Mai 2014. Potsdam, 2014

- Amt für Statistik Berlin-Brandenburg: Statistischer Bericht B VII 3 - 5 – 5j/19: Kommunalwahlen im Land Brandenburg am 26. Mai 2019. Potsdam, 2019

Erläuterung:

Aus den jeweiligen zurückliegenden Wahlbeteiligungen bei Gemeinderatswahlen wurde für jede kreisangehörige Gemeinde eine durchschnittliche Wahlbeteiligung (Mittelwert) bestimmt. In manchen Gemeinden konnte nicht für jede der Gemeinderatswahlen eine Wahlbeteiligung ermittelt werden. In diesen Fällen wurde der Mittelwert nur aus den Wahlbeteiligungen der übrigen Gemeinderatswahlen bestimmt.

Anlage 15: Nordrhein-Westfalen – kreisangehörige Gemeinden

Lfd. Nr.	Gemeinde	Landkreis	Art	Gemeindetyp	Bevölkerung	Gemeindefläche in km ²	Bevölkerungsdichte EW/km ²
1	Ahaus	Borken	Stadt	Einheitsgemeinde	39658	151,24	262
2	Ahlen	Warendorf	Stadt	Einheitsgemeinde	52627	123,13	427
3	Aldenhoven	Düren	Gemeinde	Einheitsgemeinde	13893	44,25	314
4	Alfter	Rhein-Sieg-Kreis	Gemeinde	Einheitsgemeinde	23521	34,78	676
5	Alpen	Wesel	Gemeinde	Einheitsgemeinde	12528	59,60	210
6	Alsdorf	Städteregion Aachen	Stadt	Einheitsgemeinde	47678	31,68	1505
7	Altena	Märkischer Kreis	Stadt	Einheitsgemeinde	16389	44,42	369
8	Altenbeken	Paderborn	Gemeinde	Einheitsgemeinde	9097	76,22	119
9	Altenberge	Steinfurt	Gemeinde	Einheitsgemeinde	10371	62,96	165
10	Anröchte	Soest	Gemeinde	Einheitsgemeinde	10203	73,79	138
11	Arnsberg	Hochsauerlandkreis	Stadt	Einheitsgemeinde	73423	193,72	379
12	Ascheberg	Coesfeld	Gemeinde	Einheitsgemeinde	15602	106,32	147
13	Attendorn	Olpe	Stadt	Einheitsgemeinde	24207	97,92	247
14	Augustdorf	Lippe	Gemeinde	Einheitsgemeinde	10317	42,18	245
15	Bad Berleburg	Siegen-Wittgenstein	Stadt	Einheitsgemeinde	18709	275,52	68
16	Bad Driburg	Höxter	Stadt	Einheitsgemeinde	18985	115,30	165
17	Bad Honnef	Rhein-Sieg-Kreis	Stadt	Einheitsgemeinde	25738	48,14	535
18	Bad Laasphe	Siegen-Wittgenstein	Stadt	Einheitsgemeinde	13337	135,95	98
19	Bad Lippspringe	Paderborn	Stadt	Einheitsgemeinde	16424	51,01	322
20	Bad Münstereifel	Euskirchen	Stadt	Einheitsgemeinde	17152	150,83	114
21	Bad Oeynhhausen	Minden-Lübbecke	Stadt	Einheitsgemeinde	48803	64,83	753
22	Bad Salzuflen	Lippe	Stadt	Einheitsgemeinde	54074	100,05	540
23	Bad Sassendorf	Soest	Gemeinde	Einheitsgemeinde	12294	63,46	194
24	Bad Wünnenberg	Paderborn	Stadt	Einheitsgemeinde	12202	161,30	76

25	Baesweiler	Städtere- gion Aachen	Stadt	Einheitsge- meinde	27351	27,84	983
26	Balve	Märkischer Kreis	Stadt	Einheitsge- meinde	11092	74,81	148
27	Barntrup	Lippe	Stadt	Einheitsge- meinde	8502	59,46	143
28	Beckum	Warendorf	Stadt	Einheitsge- meinde	36737	111,46	330
29	Bedburg	Rhein-Erft- Kreis	Stadt	Einheitsge- meinde	23867	80,42	297
30	Bedburg-Hau	Kleve	Gemeinde	Einheitsge- meinde	13033	61,31	213
31	Beelen	Warendorf	Gemeinde	Einheitsge- meinde	6159	31,35	196
32	Bergheim	Rhein-Erft- Kreis	Stadt	Einheitsge- meinde	61807	96,34	642
33	Bergisch Glad- bach	Rheinisch- Bergischer Kreis	Stadt	Einheitsge- meinde	111645	83,09	1344
34	Bergkamen	Unna	Stadt	Einheitsge- meinde	48669	44,90	1084
35	Bergneustadt	Oberbergi- scher Kreis	Stadt	Einheitsge- meinde	18416	37,89	486
36	Bestwig	Hoch- sauerland- kreis	Gemeinde	Einheitsge- meinde	10556	69,46	152
37	Beverungen	Höxter	Stadt	Einheitsge- meinde	13083	98,09	133
38	Billerbeck	Coesfeld	Stadt	Einheitsge- meinde	11525	91,36	126
39	Blankenheim	Euskirchen	Gemeinde	Einheitsge- meinde	8337	148,62	56
40	Blomberg	Lippe	Stadt	Einheitsge- meinde	15095	99,10	152
41	Bocholt	Borken	Stadt	Einheitsge- meinde	71074	119,40	595
42	Bönen	Unna	Gemeinde	Einheitsge- meinde	18169	38,04	478
43	Borchen	Paderborn	Gemeinde	Einheitsge- meinde	13533	77,28	175
44	Borgentreich	Höxter	Stadt	Einheitsge- meinde	8638	138,94	62
45	Borgholzhaus- en	Gütersloh	Stadt	Einheitsge- meinde	9001	55,99	161
46	Borken	Borken	Stadt	Einheitsge- meinde	42974	153,24	280
47	Bornheim	Rhein- Sieg-Kreis	Stadt	Einheitsge- meinde	48435	82,69	586
48	Brakel	Höxter	Stadt	Einheitsge- meinde	16195	280,71	58
49	Breckerfeld	Ennepe- Ruhr-Kreis	Stadt	Einheitsge- meinde	8915	59,09	151
50	Brilon	Hoch- sauerland- kreis	Stadt	Einheitsge- meinde	25303	229,16	110
51	Brüggen	Viersen	Gemeinde	Einheitsge- meinde	15907	61,20	260
52	Brühl	Rhein-Erft- Kreis	Stadt	Einheitsge- meinde	43998	36,12	1218

53	Bünde	Herford	Stadt	Einheitsge- meinde	45364	59,30	765
54	Burbach	Siegen- Wittgen- stein	Gemeinde	Einheitsge- meinde	14924	79,72	187
55	Büren	Paderborn	Stadt	Einheitsge- meinde	21328	170,99	125
56	Burscheid	Rheinisch- Bergischer Kreis	Stadt	Einheitsge- meinde	18681	27,33	684
57	Castrop- Rauxel	Recklin- ghausen	Stadt	Einheitsge- meinde	73078	51,68	1414
58	Coesfeld	Coesfeld	Stadt	Einheitsge- meinde	36382	141,36	257
59	Dahlem	Euskirchen	Gemeinde	Einheitsge- meinde	4361	95,21	46
60	Datteln	Recklin- ghausen	Stadt	Einheitsge- meinde	34876	66,10	528
61	Delbrück	Paderborn	Stadt	Einheitsge- meinde	32266	157,28	205
62	Detmold	Lippe	Stadt	Einheitsge- meinde	73969	129,39	572
63	Dinslaken	Wesel	Stadt	Einheitsge- meinde	67114	47,66	1408
64	Dörentrup	Lippe	Gemeinde	Einheitsge- meinde	7630	49,79	153
65	Dormagen	Rhein- Kreis Neuss	Stadt	Einheitsge- meinde	64553	85,50	755
66	Dorsten	Recklin- ghausen	Stadt	Einheitsge- meinde	74551	171,20	435
67	Drensteinfurt	Warendorf	Stadt	Einheitsge- meinde	15607	106,60	146
68	Drolshagen	Olpe	Stadt	Einheitsge- meinde	11618	67,11	173
69	Dülmen	Coesfeld	Stadt	Einheitsge- meinde	46877	184,83	254
70	Düren	Düren	Stadt	Einheitsge- meinde	91814	85,01	1080
71	Eitorf	Rhein- Sieg-Kreis	Gemeinde	Einheitsge- meinde	18751	69,90	268
72	Elsdorf	Rhein-Erft- Kreis	Stadt	Einheitsge- meinde	21745	66,17	329
73	Emmerich am Rhein	Kleve	Stadt	Einheitsge- meinde	30854	80,40	384
74	Emsdetten	Steinfurt	Stadt	Einheitsge- meinde	35927	72,06	499
75	Engelskirchen	Oberbergi- scher Kreis	Gemeinde	Einheitsge- meinde	19293	63,03	306
76	Enger	Herford	Stadt	Einheitsge- meinde	20483	41,24	497
77	Ennepetal	Ennepe- Ruhr-Kreis	Stadt	Einheitsge- meinde	30306	57,77	525
78	Ennigerloh	Warendorf	Stadt	Einheitsge- meinde	19639	125,56	156
79	Ense	Soest	Gemeinde	Einheitsge- meinde	12197	51,08	239
80	Erftstadt	Rhein-Erft- Kreis	Stadt	Einheitsge- meinde	49667	119,89	414

81	Erkelenz	Heinsberg	Stadt	Einheitsge- meinde	43492	117,34	371
82	Erkrath	Mettmann	Stadt	Einheitsge- meinde	43594	26,88	1622
83	Erndtebrück	Siegen- Wittgen- stein	Gemeinde	Einheitsge- meinde	6937	70,98	98
84	Erwitte	Soest	Stadt	Einheitsge- meinde	16043	89,41	179
85	Eschweiler	Städtere- gion Aachen	Stadt	Einheitsge- meinde	55784	75,75	736
86	Eslohe (Sauer- land)	Hoch- sauerland- kreis	Gemeinde	Einheitsge- meinde	8841	113,36	78
87	Espelkamp	Minden- Lübbecke	Stadt	Einheitsge- meinde	24754	84,21	294
88	Euskirchen	Euskirchen	Stadt	Einheitsge- meinde	58754	139,49	421
89	Everswinkel	Warendorf	Gemeinde	Einheitsge- meinde	9634	69,06	139
90	Extertal	Lippe	Gemeinde	Einheitsge- meinde	10926	92,49	118
91	Finnentrop	Olpe	Gemeinde	Einheitsge- meinde	16780	104,42	161
92	Frechen	Rhein-Erft- Kreis	Stadt	Einheitsge- meinde	52155	45,06	1157
93	Freudenberg	Siegen- Wittgen- stein	Stadt	Einheitsge- meinde	17677	54,60	324
94	Frönden- berg/Ruhr	Unna	Stadt	Einheitsge- meinde	20436	56,23	363
95	Gangelt	Heinsberg	Gemeinde	Einheitsge- meinde	12946	48,72	266
96	Geilenkirchen	Heinsberg	Stadt	Einheitsge- meinde	27836	83,16	335
97	Geldern	Kleve	Stadt	Einheitsge- meinde	33733	96,97	348
98	Gescher	Borken	Stadt	Einheitsge- meinde	17186	80,84	213
99	Geseke	Soest	Stadt	Einheitsge- meinde	21411	97,89	219
100	Gevensberg	Ennepe- Ruhr-Kreis	Stadt	Einheitsge- meinde	30669	26,33	1165
101	Gladbeck	Recklin- ghausen	Stadt	Einheitsge- meinde	75343	35,97	2095
102	Goch	Kleve	Stadt	Einheitsge- meinde	34593	115,43	300
103	Grefrath	Viersen	Gemeinde	Einheitsge- meinde	14734	30,98	476
104	Greven	Steinfurt	Stadt	Einheitsge- meinde	37700	140,26	269
105	Grevenbroich	Rhein- Kreis Neuss	Stadt	Einheitsge- meinde	63922	102,42	624
106	Gronau (Westf.)	Borken	Stadt	Einheitsge- meinde	49031	78,82	622
107	Gummersbach	Oberbergi- scher Kreis	Stadt	Einheitsge- meinde	51126	95,41	536

108	Gütersloh	Gütersloh	Stadt	Einheitsge- meinde	101158	112,02	903
109	Haan	Mettmann	Stadt	Einheitsge- meinde	30298	24,19	1252
110	Halle (Westf.)	Gütersloh	Stadt	Einheitsge- meinde	21574	69,70	310
111	Hallenberg	Hoch- sauerland- kreis	Stadt	Einheitsge- meinde	4481	65,35	69
112	Haltern am See	Recklin- ghausen	Stadt	Einheitsge- meinde	37808	159,03	238
113	Halver	Märkischer Kreis	Stadt	Einheitsge- meinde	16120	77,23	209
114	Hamminkeln	Wesel	Stadt	Einheitsge- meinde	26900	164,53	163
115	Harsewinkel	Gütersloh	Stadt	Einheitsge- meinde	25575	100,59	254
116	Hattingen	Ennepe- Ruhr-Kreis	Stadt	Einheitsge- meinde	54061	71,66	754
117	Havixbeck	Coesfeld	Gemeinde	Einheitsge- meinde	11940	53,17	225
118	Heek	Borken	Gemeinde	Einheitsge- meinde	8628	69,43	124
119	Heiden	Borken	Gemeinde	Einheitsge- meinde	8194	53,39	153
120	Heiligenhaus	Mettmann	Stadt	Einheitsge- meinde	26367	27,52	958
121	Heimbach	Düren	Stadt	Einheitsge- meinde	4262	64,96	66
122	Heinsberg	Heinsberg	Stadt	Einheitsge- meinde	42888	92,21	465
123	Hellenthal	Euskirchen	Gemeinde	Einheitsge- meinde	7827	137,82	57
124	Hemer	Märkischer Kreis	Stadt	Einheitsge- meinde	33708	67,66	498
125	Hennef (Sieg)	Rhein- Sieg-Kreis	Stadt	Einheitsge- meinde	47400	105,89	448
126	Herdecke	Ennepe- Ruhr-Kreis	Stadt	Einheitsge- meinde	22689	22,39	1013
127	Herford	Herford	Stadt	Einheitsge- meinde	66551	79,15	841
128	Herscheid	Märkischer Kreis	Gemeinde	Einheitsge- meinde	6933	59,40	117
129	Herten	Recklin- ghausen	Stadt	Einheitsge- meinde	61910	37,33	1658
130	Herzebrock- Clarholz	Gütersloh	Gemeinde	Einheitsge- meinde	16184	79,28	204
131	Herzogenrath	Städtere- gion Aachen	Stadt	Einheitsge- meinde	46290	33,38	1387
132	Hiddenhausen	Herford	Gemeinde	Einheitsge- meinde	19790	23,87	829
133	Hilchenbach	Siegen- Wittgen- stein	Stadt	Einheitsge- meinde	14583	81,12	180
134	Hilden	Mettmann	Stadt	Einheitsge- meinde	55182	25,95	2126
135	Hille	Minden- Lübbecke	Gemeinde	Einheitsge- meinde	15374	102,99	149

136	Holzwickede	Unna	Gemeinde	Einheitsge- meinde	17035	22,36	762
137	Hopsten	Steinfurt	Gemeinde	Einheitsge- meinde	7704	99,83	77
138	Horn-Bad Meinberg	Lippe	Stadt	Einheitsge- meinde	17142	90,15	190
139	Hörstel	Steinfurt	Stadt	Einheitsge- meinde	20506	107,54	191
140	Horstmar	Steinfurt	Stadt	Einheitsge- meinde	6849	44,76	153
141	Hövelhof	Paderborn	Gemeinde	Einheitsge- meinde	16274	70,74	230
142	Höxter	Höxter	Stadt	Einheitsge- meinde	28467	158,16	180
143	Hückelhoven	Heinsberg	Stadt	Einheitsge- meinde	40712	61,27	665
144	Hückeswagen	Oberbergi- scher Kreis	Stadt	Einheitsge- meinde	14706	50,52	291
145	Hüllhorst	Minden- Lübbecke	Gemeinde	Einheitsge- meinde	13047	44,70	292
146	Hünxe	Wesel	Gemeinde	Einheitsge- meinde	13611	106,86	127
147	Hürtgenwald	Düren	Gemeinde	Einheitsge- meinde	8798	88,05	100
148	Hürth	Rhein-Erft- Kreis	Stadt	Einheitsge- meinde	60034	51,22	1172
149	Ibbenbüren	Steinfurt	Stadt	Einheitsge- meinde	51888	108,87	477
150	Inden	Düren	Gemeinde	Einheitsge- meinde	7418	35,92	206
151	Iserlohn	Märkischer Kreis	Stadt	Einheitsge- meinde	91873	125,49	732
152	Isselburg	Borken	Stadt	Einheitsge- meinde	10928	42,80	255
153	Issum	Kleve	Gemeinde	Einheitsge- meinde	12201	54,74	223
154	Jüchen	Rhein- Kreis Neuss	Stadt	Einheitsge- meinde	23611	71,87	329
155	Jülich	Düren	Stadt	Einheitsge- meinde	32635	90,39	361
156	Kaarst	Rhein- Kreis Neuss	Stadt	Einheitsge- meinde	43661	37,39	1168
157	Kalkar	Kleve	Stadt	Einheitsge- meinde	13953	88,20	158
158	Kall	Euskirchen	Gemeinde	Einheitsge- meinde	10987	66,07	166
159	Kalletal	Lippe	Gemeinde	Einheitsge- meinde	13223	112,42	118
160	Kamen	Unna	Stadt	Einheitsge- meinde	42544	40,95	1039
161	Kamp-Lintfort	Wesel	Stadt	Einheitsge- meinde	37847	63,14	599
162	Kempfen	Viersen	Stadt	Einheitsge- meinde	34562	68,80	502
163	Kerken	Kleve	Gemeinde	Einheitsge- meinde	12564	58,17	216
164	Kerpen	Rhein-Erft- Kreis	Stadt	Einheitsge- meinde	66294	113,96	582

165	Kevelaer	Kleve	Stadt	Einheitsgemeinde	27891	100,64	277
166	Kierspe	Märkischer Kreis	Stadt	Einheitsgemeinde	16043	71,91	223
167	Kirchhundem	Olpe	Gemeinde	Einheitsgemeinde	11220	148,63	75
168	Kirchlengern	Herford	Gemeinde	Einheitsgemeinde	16111	33,78	477
169	Kleve	Kleve	Stadt	Einheitsgemeinde	52470	97,76	537
170	Königswinter	Rhein-Sieg-Kreis	Stadt	Einheitsgemeinde	41065	76,20	539
171	Korschenbroich	Rhein-Kreis Neuss	Stadt	Einheitsgemeinde	33786	55,26	611
172	Kranenburg	Kleve	Gemeinde	Einheitsgemeinde	11087	76,89	144
173	Kreuzau	Düren	Gemeinde	Einheitsgemeinde	17463	41,73	418
174	Kreuztal	Siegen-Wittgenstein	Stadt	Einheitsgemeinde	30787	71,07	433
175	Kürten	Rheinisch-Bergischer Kreis	Gemeinde	Einheitsgemeinde	19832	67,29	295
176	Ladbergen	Steinfurt	Gemeinde	Einheitsgemeinde	6821	52,35	130
177	Laer	Steinfurt	Gemeinde	Einheitsgemeinde	6668	35,26	189
178	Lage	Lippe	Stadt	Einheitsgemeinde	34686	76,04	456
179	Langenberg	Gütersloh	Gemeinde	Einheitsgemeinde	8695	38,31	227
180	Langenfeld (Rheinland)	Mettmann	Stadt	Einheitsgemeinde	59223	41,15	1439
181	Langerwehe	Düren	Gemeinde	Einheitsgemeinde	14050	41,46	339
182	Legden	Borken	Gemeinde	Einheitsgemeinde	7409	56,28	132
183	Leichlingen (Rheinland)	Rheinisch-Bergischer Kreis	Stadt	Einheitsgemeinde	27868	37,26	748
184	Lemgo	Lippe	Stadt	Einheitsgemeinde	40345	100,85	400
185	Lengerich	Steinfurt	Stadt	Einheitsgemeinde	22527	90,79	248
186	Lennestadt	Olpe	Stadt	Einheitsgemeinde	25176	135,59	186
187	Leopoldshöhe	Lippe	Gemeinde	Einheitsgemeinde	16413	36,93	444
188	Lichtenau	Paderborn	Stadt	Einheitsgemeinde	10685	192,57	55
189	Lienen	Steinfurt	Gemeinde	Einheitsgemeinde	8715	73,45	119
190	Lindlar	Oberbergischer Kreis	Gemeinde	Einheitsgemeinde	21366	85,88	249
191	Linnich	Düren	Stadt	Einheitsgemeinde	12835	65,43	196
192	Lippetal	Soest	Gemeinde	Einheitsgemeinde	11837	126,61	93

193	Lippstadt	Soest	Stadt	Einheitsge- meinde	68007	113,68	598
194	Lohmar	Rhein- Sieg-Kreis	Stadt	Einheitsge- meinde	30452	65,62	464
195	Löhne	Herford	Stadt	Einheitsge- meinde	39977	59,51	672
196	Lotte	Steinfurt	Gemeinde	Einheitsge- meinde	14109	37,69	374
197	Lübbecke	Minden- Lübbecke	Stadt	Einheitsge- meinde	25674	65,04	395
198	Lüdenscheid	Märkischer Kreis	Stadt	Einheitsge- meinde	71230	87,02	819
199	Lüdinghausen	Coesfeld	Stadt	Einheitsge- meinde	24847	140,54	177
200	Lügde	Lippe	Stadt	Einheitsge- meinde	9244	88,64	104
201	Lünen	Unna	Stadt	Einheitsge- meinde	85721	59,39	1443
202	Marienheide	Oberbergi- scher Kreis	Gemeinde	Einheitsge- meinde	13465	54,97	245
203	Marienmünster	Höxter	Stadt	Einheitsge- meinde	4900	64,36	76
204	Marl	Recklin- ghausen	Stadt	Einheitsge- meinde	83697	87,76	954
205	Marsberg	Hoch- sauerland- kreis	Stadt	Einheitsge- meinde	19377	182,22	106
206	Mechernich	Euskirchen	Stadt	Einheitsge- meinde	28327	136,48	208
207	Meckenheim	Rhein- Sieg-Kreis	Stadt	Einheitsge- meinde	24693	34,84	709
208	Medebach	Hoch- sauerland- kreis	Stadt	Einheitsge- meinde	7974	126,05	63
209	Meerbusch	Rhein- Kreis Neuss	Stadt	Einheitsge- meinde	56855	64,40	883
210	Meinerzhagen	Märkischer Kreis	Stadt	Einheitsge- meinde	20535	115,69	177
211	Menden (Sauerland)	Märkischer Kreis	Stadt	Einheitsge- meinde	52096	86,10	605
212	Merzenich	Düren	Gemeinde	Einheitsge- meinde	10149	37,92	268
213	Meschede	Hoch- sauerland- kreis	Stadt	Einheitsge- meinde	29608	218,52	135
214	Metelen	Steinfurt	Gemeinde	Einheitsge- meinde	6417	40,28	159
215	Mettingen	Steinfurt	Gemeinde	Einheitsge- meinde	11882	40,60	293
216	Mettmann	Mettmann	Stadt	Einheitsge- meinde	38808	42,56	912
217	Minden	Minden- Lübbecke	Stadt	Einheitsge- meinde	81857	101,12	810
218	Moers	Wesel	Stadt	Einheitsge- meinde	103725	67,68	1533
219	Möhnesee	Soest	Gemeinde	Einheitsge- meinde	11852	123,49	96
220	Monheim am Rhein	Mettmann	Stadt	Einheitsge- meinde	41913	23,05	1819

221	Monschau	Städtere- gion Aachen	Stadt	Einheitsge- meinde	11645	94,60	123
222	Morsbach	Oberbergi- scher Kreis	Gemeinde	Einheitsge- meinde	10093	55,96	180
223	Much	Rhein- Sieg-Kreis	Gemeinde	Einheitsge- meinde	14577	78,06	187
224	Nachrodt-Wib- lingwerde	Märkischer Kreis	Gemeinde	Einheitsge- meinde	6441	29,03	222
225	Netphen	Siegen- Wittgen- stein	Stadt	Einheitsge- meinde	23116	137,39	168
226	Nettersheim	Euskirchen	Gemeinde	Einheitsge- meinde	7801	94,35	83
227	Nettetal	Viersen	Stadt	Einheitsge- meinde	42508	83,87	507
228	Neuenkirchen	Steinfurt	Gemeinde	Einheitsge- meinde	13865	48,44	286
229	Neuenrade	Märkischer Kreis	Stadt	Einheitsge- meinde	11663	54,10	216
230	Neukirchen- Vluyn	Wesel	Stadt	Einheitsge- meinde	27613	43,50	635
231	Neunkirchen	Siegen- Wittgen- stein	Gemeinde	Einheitsge- meinde	12994	39,81	326
232	Neunkirchen- Seelscheid	Rhein- Sieg-Kreis	Gemeinde	Einheitsge- meinde	19852	50,62	392
233	Neuss	Rhein- Kreis Neuss	Stadt	Einheitsge- meinde	152731	99,52	1535
234	Nideggen	Düren	Stadt	Einheitsge- meinde	10204	65,04	157
235	Niederkassel	Rhein- Sieg-Kreis	Stadt	Einheitsge- meinde	38694	35,79	1081
236	Niederkrüchten	Viersen	Gemeinde	Einheitsge- meinde	15075	67,07	225
237	Niederzier	Düren	Gemeinde	Einheitsge- meinde	14180	63,46	223
238	Nieheim	Höxter	Stadt	Einheitsge- meinde	6068	79,71	76
239	Nordkirchen	Coesfeld	Gemeinde	Einheitsge- meinde	10166	52,41	194
240	Nordwalde	Steinfurt	Gemeinde	Einheitsge- meinde	9711	51,60	188
241	Nörvenich	Düren	Gemeinde	Einheitsge- meinde	10816	66,21	163
242	Nottuln	Coesfeld	Gemeinde	Einheitsge- meinde	19672	85,67	230
243	Nümbrecht	Oberbergi- scher Kreis	Gemeinde	Einheitsge- meinde	17165	71,78	239
244	Ochtrup	Steinfurt	Stadt	Einheitsge- meinde	19893	105,63	188
245	Odenthal	Rheinisch- Bergischer Kreis	Gemeinde	Einheitsge- meinde	15063	39,87	378
246	Oelde	Warendorf	Stadt	Einheitsge- meinde	29210	102,77	284
247	Oer-Erken- schwick	Recklin- ghausen	Stadt	Einheitsge- meinde	31395	38,66	812

248	Oerlinghausen	Lippe	Stadt	Einheitsge- meinde	17001	32,69	520
249	Olfen	Coesfeld	Stadt	Einheitsge- meinde	13040	52,43	249
250	Olpe	Olpe	Stadt	Einheitsge- meinde	24677	85,88	287
251	Olsberg	Hoch- sauerland- kreis	Stadt	Einheitsge- meinde	14410	118,00	122
252	Ostbevern	Warendorf	Gemeinde	Einheitsge- meinde	11229	89,65	125
253	Overath	Rheinisch- Bergischer Kreis	Stadt	Einheitsge- meinde	27148	68,88	394
254	Paderborn	Paderborn	Stadt	Einheitsge- meinde	152531	179,59	849
255	Petershagen	Minden- Lübbecke	Stadt	Einheitsge- meinde	25027	211,94	118
256	Plettenberg	Märkischer Kreis	Stadt	Einheitsge- meinde	24716	96,75	255
257	Porta West- falica	Minden- Lübbecke	Stadt	Einheitsge- meinde	35658	105,22	339
258	Preußisch Oldendorf	Minden- Lübbecke	Stadt	Einheitsge- meinde	12375	68,76	180
259	Pulheim	Rhein-Erft- Kreis	Stadt	Einheitsge- meinde	54805	72,15	760
260	Radevormwald	Oberbergi- scher Kreis	Stadt	Einheitsge- meinde	21952	53,86	408
261	Raesfeld	Borken	Gemeinde	Einheitsge- meinde	11574	57,95	200
262	Rahden	Minden- Lübbecke	Stadt	Einheitsge- meinde	15505	137,48	113
263	Ratingen	Mettmann	Stadt	Einheitsge- meinde	86424	88,74	974
264	Recke	Steinfurt	Gemeinde	Einheitsge- meinde	11227	53,69	209
265	Recklinghau- sen	Recklin- ghausen	Stadt	Einheitsge- meinde	110714	66,50	1665
266	Rees	Kleve	Stadt	Einheitsge- meinde	21045	109,86	192
267	Reichshof	Oberbergi- scher Kreis	Gemeinde	Einheitsge- meinde	18454	114,66	161
268	Reken	Borken	Gemeinde	Einheitsge- meinde	15092	78,74	192
269	Rheda-Wie- denbrück	Gütersloh	Stadt	Einheitsge- meinde	48714	86,72	562
270	Rhede	Borken	Stadt	Einheitsge- meinde	19336	78,90	245
271	Rheinbach	Rhein- Sieg-Kreis	Stadt	Einheitsge- meinde	26831	69,72	385
272	Rheinberg	Wesel	Stadt	Einheitsge- meinde	30863	75,24	410
273	Rheine	Steinfurt	Stadt	Einheitsge- meinde	76948	145,00	531
274	Rheurdt	Kleve	Gemeinde	Einheitsge- meinde	6566	30,03	219
275	Rietberg	Gütersloh	Stadt	Einheitsge- meinde	29564	110,31	268
276	Rödinghausen	Herford	Gemeinde	Einheitsge- meinde	9712	36,27	268

277	Roetgen	Städtere- gion Aachen	Gemeinde	Einheitsge- meinde	8658	39,03	222
278	Rommerskir- chen	Rhein- Kreis Neuss	Gemeinde	Einheitsge- meinde	13377	60,08	223
279	Rosendahl	Coesfeld	Gemeinde	Einheitsge- meinde	10806	94,49	114
280	Rösrath	Rheinisch- Bergischer Kreis	Stadt	Einheitsge- meinde	28712	38,80	740
281	Ruppichteroth	Rhein- Sieg-Kreis	Gemeinde	Einheitsge- meinde	10496	61,96	169
282	Rüthen	Soest	Stadt	Einheitsge- meinde	10753	158,15	68
283	Saerbeck	Steinfurt	Gemeinde	Einheitsge- meinde	7064	59,03	120
284	Salzkotten	Paderborn	Stadt	Einheitsge- meinde	25040	109,80	228
285	Sankt Augustin	Rhein- Sieg-Kreis	Stadt	Einheitsge- meinde	55563	34,22	1624
286	Sassenberg	Warendorf	Stadt	Einheitsge- meinde	14258	78,08	183
287	Schalksmühle	Märkischer Kreis	Gemeinde	Einheitsge- meinde	10227	38,09	268
288	Schermbeck	Wesel	Gemeinde	Einheitsge- meinde	13464	110,71	122
289	Schieder- Schwalenberg	Lippe	Stadt	Einheitsge- meinde	8308	60,04	138
290	Schlangen	Lippe	Gemeinde	Einheitsge- meinde	9276	75,97	122
291	Schleiden	Euskirchen	Stadt	Einheitsge- meinde	12956	121,67	106
292	Schloß Holte- Stukenbrock	Gütersloh	Stadt	Einheitsge- meinde	27120	67,52	402
293	Schmallenberg	Hoch- sauerland- kreis	Stadt	Einheitsge- meinde	24704	303,10	82
294	Schöppingen	Borken	Gemeinde	Einheitsge- meinde	6623	68,81	96
295	Schwalmtal	Viersen	Gemeinde	Einheitsge- meinde	19062	48,11	396
296	Schwelm	Ennepe- Ruhr-Kreis	Stadt	Einheitsge- meinde	28501	20,50	1391
297	Schwerte	Unna	Stadt	Einheitsge- meinde	46240	56,23	822
298	Selfkant	Heinsberg	Gemeinde	Einheitsge- meinde	10290	42,09	245
299	Selm	Unna	Stadt	Einheitsge- meinde	25983	60,41	430
300	Senden	Coesfeld	Gemeinde	Einheitsge- meinde	20495	109,45	187
301	Sendenhorst	Warendorf	Stadt	Einheitsge- meinde	13279	96,95	137
302	Siegburg	Rhein- Sieg-Kreis	Stadt	Einheitsge- meinde	41660	23,66	1761
303	Siegen	Siegen- Wittgen- stein	Stadt	Einheitsge- meinde	101516	114,69	885

304	Simmerath	Städtere- gion Aachen	Gemeinde	Einheitsge- meinde	15614	110,92	141
305	Soest	Soest	Stadt	Einheitsge- meinde	47929	85,81	559
306	Sonsbeck	Wesel	Gemeinde	Einheitsge- meinde	8689	55,41	157
307	Spenge	Herford	Stadt	Einheitsge- meinde	14313	40,35	355
308	Sprockhövel	Ennepe- Ruhr-Kreis	Stadt	Einheitsge- meinde	24659	47,94	514
309	Stadtlohn	Borken	Stadt	Einheitsge- meinde	20458	79,25	258
310	Steinfurt	Steinfurt	Stadt	Einheitsge- meinde	34645	111,67	310
311	Steinhagen	Gütersloh	Gemeinde	Einheitsge- meinde	20405	56,41	362
312	Steinheim	Höxter	Stadt	Einheitsge- meinde	12572	75,69	166
313	Stemwede	Minden- Lübbecke	Gemeinde	Einheitsge- meinde	13140	166,13	79
314	Stolberg (Rhld.)	Städtere- gion Aachen	Stadt	Einheitsge- meinde	56103	98,48	570
315	Straelen	Kleve	Stadt	Einheitsge- meinde	16232	74,00	219
316	Südlohn	Borken	Gemeinde	Einheitsge- meinde	9461	45,29	209
317	Sundern (Sauerland)	Hoch- sauerland- kreis	Stadt	Einheitsge- meinde	27511	193,27	142
318	Swisttal	Rhein- Sieg-Kreis	Gemeinde	Einheitsge- meinde	18527	62,22	298
319	Tecklenburg	Steinfurt	Stadt	Einheitsge- meinde	9229	70,49	131
320	Telgte	Warendorf	Stadt	Einheitsge- meinde	19982	90,90	220
321	Titz	Düren	Gemeinde	Einheitsge- meinde	8569	68,51	125
322	Tönisvorst	Viersen	Stadt	Einheitsge- meinde	29257	44,34	660
323	Troisdorf	Rhein- Sieg-Kreis	Stadt	Einheitsge- meinde	75222	62,00	1213
324	Übach-Palen- berg	Heinsberg	Stadt	Einheitsge- meinde	23979	26,09	919
325	Uedem	Kleve	Gemeinde	Einheitsge- meinde	8362	60,93	137
326	Unna	Unna	Stadt	Einheitsge- meinde	58911	88,56	665
327	Velbert	Mettmann	Stadt	Einheitsge- meinde	81593	74,90	1089
328	Velen	Borken	Stadt	Einheitsge- meinde	13198	70,75	187
329	Verl	Gütersloh	Stadt	Einheitsge- meinde	25177	71,37	353
330	Versmold	Gütersloh	Stadt	Einheitsge- meinde	21829	85,57	255
331	Vettweiß	Düren	Gemeinde	Einheitsge- meinde	9685	83,15	116

332	Viersen	Viersen	Stadt	Einheitsge- meinde	77523	91,10	851
333	Vlotho	Herford	Stadt	Einheitsge- meinde	18334	76,93	238
334	Voerde (Nie- derrhein)	Wesel	Stadt	Einheitsge- meinde	35889	53,49	671
335	Vreden	Borken	Stadt	Einheitsge- meinde	22758	135,83	168
336	Wachtberg	Rhein- Sieg-Kreis	Gemeinde	Einheitsge- meinde	20391	49,68	410
337	Wachtendonk	Kleve	Gemeinde	Einheitsge- meinde	8192	48,17	170
338	Wadersloh	Warendorf	Gemeinde	Einheitsge- meinde	12669	117,03	108
339	Waldbröl	Oberbergi- scher Kreis	Stadt	Einheitsge- meinde	19618	63,32	310
340	Waldfeucht	Heinsberg	Gemeinde	Einheitsge- meinde	8998	30,27	297
341	Waltrop	Recklin- ghausen	Stadt	Einheitsge- meinde	29429	47,09	625
342	Warburg	Höxter	Stadt	Einheitsge- meinde	22953	168,84	136
343	Warendorf	Warendorf	Stadt	Einheitsge- meinde	37146	176,88	210
344	Warstein	Soest	Stadt	Einheitsge- meinde	24325	158,05	154
345	Wassenberg	Heinsberg	Stadt	Einheitsge- meinde	18952	42,43	447
346	Weeze	Kleve	Gemeinde	Einheitsge- meinde	11900	79,49	150
347	Wegberg	Heinsberg	Stadt	Einheitsge- meinde	28213	84,34	335
348	Weilerswist	Euskirchen	Gemeinde	Einheitsge- meinde	17602	57,17	308
349	Welper	Soest	Gemeinde	Einheitsge- meinde	11752	85,62	137
350	Wenden	Olpe	Gemeinde	Einheitsge- meinde	19442	72,56	268
351	Werdohl	Märkischer Kreis	Stadt	Einheitsge- meinde	17727	33,38	531
352	Werl	Soest	Stadt	Einheitsge- meinde	30736	76,35	403
353	Wermelskir- chen	Rheinisch- Bergischer Kreis	Stadt	Einheitsge- meinde	34480	74,81	461
354	Werne	Unna	Stadt	Einheitsge- meinde	29355	76,14	386
355	Werther (Westf.)	Gütersloh	Stadt	Einheitsge- meinde	11108	35,42	314
356	Wesel	Wesel	Stadt	Einheitsge- meinde	60688	122,56	495
357	Wesseling	Rhein-Erft- Kreis	Stadt	Einheitsge- meinde	37519	23,37	1605
358	Westerkappeln	Steinfurt	Gemeinde	Einheitsge- meinde	11249	85,83	131
359	Wetter (Ruhr)	Ennepe- Ruhr-Kreis	Stadt	Einheitsge- meinde	27236	31,55	863
360	Wettringen	Steinfurt	Gemeinde	Einheitsge- meinde	8261	57,69	143

361	Wickede (Ruhr)	Soest	Gemeinde	Einheitsgemeinde	12959	25,24	513
362	Wiehl	Oberbergischer Kreis	Stadt	Einheitsgemeinde	25088	53,26	471
363	Willebadessen	Höxter	Stadt	Einheitsgemeinde	8133	128,41	63
364	Willich	Viersen	Stadt	Einheitsgemeinde	50133	67,80	739
365	Wilnsdorf	Siegen-Wittgenstein	Gemeinde	Einheitsgemeinde	19762	72,04	274
366	Windeck	Rhein-Sieg-Kreis	Gemeinde	Einheitsgemeinde	18864	107,22	176
367	Winterberg	Hochsauerlandkreis	Stadt	Einheitsgemeinde	12427	147,95	84
368	Wipperfürth	Oberbergischer Kreis	Stadt	Einheitsgemeinde	20879	118,30	176
369	Witten	Ennepe-Ruhr-Kreis	Stadt	Einheitsgemeinde	95107	72,40	1314
370	Wülfrath	Mettmann	Stadt	Einheitsgemeinde	21009	32,27	651
371	Würselen	Städteregion Aachen	Stadt	Einheitsgemeinde	38480	34,39	1119
372	Xanten	Wesel	Stadt	Einheitsgemeinde	21502	72,43	297
373	Zülpich	Euskirchen	Stadt	Einheitsgemeinde	20597	101,01	204

Quelle:

- Information und Technik Nordrhein-Westfalen: Kommunalwahlen 2020: Ergebnisse nach Gemeinden in Nordrhein-Westfalen. Düsseldorf, 2021
- Landesbetrieb Information und Technik Nordrhein-Westfalen: Bevölkerung in Nordrhein-Westfalen. Düsseldorf, 2023a
- Landesbetrieb Information und Technik Nordrhein-Westfalen: Gebietsstand: Gebietsfläche (ha) - Gemeinden – Stichtag. Düsseldorf, 2023b

Erläuterung:

Bei den kreisangehörigen Gemeinden in Nordrhein-Westfalen handelt es sich ausschließlich um Einheitsgemeinden. Das Kommunalrecht sieht keine Formen der kommunalen Zusammenarbeit in Verwaltungsgemeinschaften/ -kooperationen vor.

Die Bevölkerungsanzahl gibt den Stand zum 30.06.2022 und die Gemeindefläche den Stand zum 31.12.2021 an.

Die Auflistung ist alphabetisch sortiert und nummeriert.

Anlage 16: Nordrhein-Westfalen – Wahlbeteiligung bei kreisangehörigen Gemeinden

Lfd. Nr.	Gemeinde	Gemeindetyp	Wahlbeteiligung		
			2014	2020	Durchschnitt
1	Ahaus	Einheitsgemeinde	54,4%	62,5%	58,5%
2	Ahlen	Einheitsgemeinde	48,2%	47,3%	47,7%
3	Aldenhoven	Einheitsgemeinde	53,8%	56,9%	55,4%
4	Alfter	Einheitsgemeinde	57,8%	57,9%	57,8%
5	Alpen	Einheitsgemeinde	60,6%	65,5%	63,0%
6	Alsdorf	Einheitsgemeinde	48,3%	48,3%	48,3%
7	Altena	Einheitsgemeinde	49,0%	50,4%	49,7%
8	Altenbeken	Einheitsgemeinde	59,3%	60,4%	59,8%
9	Altenberge	Einheitsgemeinde	66,6%	70,1%	68,4%
10	Anröchte	Einheitsgemeinde	52,8%	58,2%	55,5%
11	Arnsberg	Einheitsgemeinde	48,7%	48,7%	48,7%
12	Ascheberg	Einheitsgemeinde	61,1%	63,7%	62,4%
13	Attendorn	Einheitsgemeinde	55,1%	55,8%	55,5%
14	Augustdorf	Einheitsgemeinde	44,2%	56,7%	50,5%
15	Bad Berleburg	Einheitsgemeinde	59,1%	61,6%	60,4%
16	Bad Driburg	Einheitsgemeinde	52,5%	55,9%	54,2%
17	Bad Honnef	Einheitsgemeinde	59,6%	57,5%	58,6%
18	Bad Laasphe	Einheitsgemeinde	56,5%	62,8%	59,6%
19	Bad Lippspringe	Einheitsgemeinde	47,8%	48,5%	48,2%
20	Bad Münstereifel	Einheitsgemeinde	55,8%	59,2%	57,5%
21	Bad Oeynhausen	Einheitsgemeinde	45,5%	48,9%	47,2%
22	Bad Salzuflen	Einheitsgemeinde	49,5%	49,3%	49,4%
23	Bad Sassendorf	Einheitsgemeinde	58,5%	56,4%	57,4%
24	Bad Wünnenberg	Einheitsgemeinde	54,2%	61,8%	58,0%
25	Baesweiler	Einheitsgemeinde	50,0%	53,5%	51,7%
26	Balve	Einheitsgemeinde	55,2%	60,4%	57,8%
27	Barntrup	Einheitsgemeinde	58,6%	61,4%	60,0%
28	Beckum	Einheitsgemeinde	45,6%	49,7%	47,7%
29	Bedburg	Einheitsgemeinde	56,1%	61,5%	58,8%
30	Bedburg-Hau	Einheitsgemeinde	56,9%	59,5%	58,2%
31	Beelen	Einheitsgemeinde	63,7%	65,5%	64,6%
32	Bergheim	Einheitsgemeinde	47,0%	46,9%	47,0%
33	Bergisch Gladbach	Einheitsgemeinde	54,4%	54,2%	54,3%
34	Bergkamen	Einheitsgemeinde	46,6%	44,4%	45,5%
35	Bergneustadt	Einheitsgemeinde	56,5%	51,6%	54,0%
36	Bestwig	Einheitsgemeinde	55,7%	58,9%	57,3%
37	Beverungen	Einheitsgemeinde	51,7%	54,9%	53,3%
38	Billerbeck	Einheitsgemeinde	63,5%	71,2%	67,4%
39	Blankenheim	Einheitsgemeinde	64,0%	65,9%	64,9%

40	Blomberg	Einheitsgemeinde	59,2%	58,6%	58,9%
41	Bocholt	Einheitsgemeinde	49,9%	56,2%	53,1%
42	Bönen	Einheitsgemeinde	51,3%	51,7%	51,5%
43	Borchen	Einheitsgemeinde	61,6%	64,8%	63,2%
44	Borgentreich	Einheitsgemeinde	64,2%	67,0%	65,6%
45	Borgholzhausen	Einheitsgemeinde	55,2%	57,4%	56,3%
46	Borken	Einheitsgemeinde	52,1%	58,1%	55,1%
47	Bornheim	Einheitsgemeinde	55,7%	56,4%	56,1%
48	Brakel	Einheitsgemeinde	57,2%	58,6%	57,9%
49	Breckerfeld	Einheitsgemeinde	58,1%	59,5%	58,8%
50	Brilon	Einheitsgemeinde	58,7%	58,3%	58,5%
51	Brüggen	Einheitsgemeinde	56,3%	55,0%	55,7%
52	Brühl	Einheitsgemeinde	49,4%	58,6%	54,0%
53	Bünde	Einheitsgemeinde	49,9%	53,2%	51,6%
54	Burbach	Einheitsgemeinde	50,1%	52,7%	51,4%
55	Büren	Einheitsgemeinde	51,5%	56,2%	53,8%
56	Burscheid	Einheitsgemeinde	52,0%	52,7%	52,4%
57	Castrop-Rauxel	Einheitsgemeinde	42,3%	44,8%	43,5%
58	Coesfeld	Einheitsgemeinde	55,1%	62,9%	59,0%
59	Dahlem	Einheitsgemeinde	67,4%	70,1%	68,8%
60	Datteln	Einheitsgemeinde	47,3%	48,1%	47,7%
61	Delbrück	Einheitsgemeinde	52,7%	54,6%	53,7%
62	Detmold	Einheitsgemeinde	51,8%	52,3%	52,0%
63	Dinslaken	Einheitsgemeinde	49,9%	49,6%	49,8%
64	Dörentrup	Einheitsgemeinde	54,8%	59,4%	57,1%
65	Dormagen	Einheitsgemeinde	49,7%	52,9%	51,3%
66	Dorsten	Einheitsgemeinde	51,1%	54,4%	52,8%
67	Drensteinfurt	Einheitsgemeinde	64,7%	67,7%	66,2%
68	Drolshagen	Einheitsgemeinde	56,3%	59,7%	58,0%
69	Dülmen	Einheitsgemeinde	54,8%	58,3%	56,6%
70	Düren	Einheitsgemeinde	42,0%	43,7%	42,9%
71	Eitorf	Einheitsgemeinde	52,0%	59,1%	55,5%
72	Elsdorf	Einheitsgemeinde	46,7%	55,9%	51,3%
73	Emmerich am Rhein	Einheitsgemeinde	42,8%	45,7%	44,2%
74	Emsdetten	Einheitsgemeinde	57,8%	62,3%	60,1%
75	Engelskirchen	Einheitsgemeinde	54,8%	55,8%	55,3%
76	Enger	Einheitsgemeinde	52,5%	56,6%	54,5%
77	Ennepetal	Einheitsgemeinde	46,4%	49,7%	48,1%
78	Ennigerloh	Einheitsgemeinde	52,4%	57,5%	54,9%
79	Ense	Einheitsgemeinde	55,2%	56,2%	55,7%
80	Erfstadt	Einheitsgemeinde	50,9%	56,0%	53,5%
81	Erkelenz	Einheitsgemeinde	51,6%	57,1%	54,4%
82	Erkrath	Einheitsgemeinde	49,9%	51,9%	50,9%
83	Erndtebrück	Einheitsgemeinde	57,3%	70,2%	63,7%
84	Erwitte	Einheitsgemeinde	56,0%	58,6%	57,3%
85	Eschweiler	Einheitsgemeinde	50,0%	53,1%	51,5%

86	Eslohe (Sauerland)	Einheitsgemeinde	62,7%	64,3%	63,5%
87	Espelkamp	Einheitsgemeinde	47,5%	51,0%	49,3%
88	Euskirchen	Einheitsgemeinde	43,5%	48,2%	45,9%
89	Everswinkel	Einheitsgemeinde	65,3%	68,7%	67,0%
90	Extertal	Einheitsgemeinde	50,7%	59,5%	55,1%
91	Finnentrop	Einheitsgemeinde	48,3%	57,4%	52,8%
92	Frechen	Einheitsgemeinde	47,7%	53,0%	50,3%
93	Freudenberg	Einheitsgemeinde	53,7%	62,7%	58,2%
94	Fröndenberg/Ruhr	Einheitsgemeinde	54,6%	56,0%	55,3%
95	Gangelt	Einheitsgemeinde	53,8%	58,2%	56,0%
96	Geilenkirchen	Einheitsgemeinde	53,3%	56,0%	54,7%
97	Geldern	Einheitsgemeinde	47,7%	50,2%	48,9%
98	Gescher	Einheitsgemeinde	56,4%	64,5%	60,5%
99	Geseke	Einheitsgemeinde	48,0%	53,5%	50,8%
100	Gevelsberg	Einheitsgemeinde	52,5%	54,5%	53,5%
101	Gladbeck	Einheitsgemeinde	47,1%	47,6%	47,4%
102	Goch	Einheitsgemeinde	45,4%	48,4%	46,9%
103	Grefrath	Einheitsgemeinde	51,9%	57,5%	54,7%
104	Greven	Einheitsgemeinde	53,3%	52,4%	52,9%
105	Grevenbroich	Einheitsgemeinde	46,3%	51,7%	49,0%
106	Gronau (Westf.)	Einheitsgemeinde	42,3%	39,8%	41,1%
107	Gummersbach	Einheitsgemeinde	48,6%	47,4%	48,0%
108	Gütersloh	Einheitsgemeinde	45,4%	47,9%	46,6%
109	Haan	Einheitsgemeinde	53,8%	56,6%	55,2%
110	Halle (Westf.)	Einheitsgemeinde	54,1%	59,4%	56,8%
111	Hallenberg	Einheitsgemeinde	58,8%	69,4%	64,1%
112	Haltern am See	Einheitsgemeinde	60,1%	62,6%	61,3%
113	Halver	Einheitsgemeinde	45,7%	52,5%	49,1%
114	Hamminkeln	Einheitsgemeinde	58,0%	59,9%	59,0%
115	Harsewinkel	Einheitsgemeinde	54,1%	56,9%	55,5%
116	Hattingen	Einheitsgemeinde	51,3%	50,6%	51,0%
117	Havixbeck	Einheitsgemeinde	66,4%	69,8%	68,1%
118	Heek	Einheitsgemeinde	71,9%	73,9%	72,9%
119	Heiden	Einheitsgemeinde	59,2%	69,4%	64,3%
120	Heiligenhaus	Einheitsgemeinde	52,9%	49,7%	51,3%
121	Heimbach	Einheitsgemeinde	66,4%	65,8%	66,1%
122	Heinsberg	Einheitsgemeinde	48,8%	51,3%	50,0%
123	Hellenthal	Einheitsgemeinde	59,9%	63,9%	61,9%
124	Hemer	Einheitsgemeinde	44,7%	43,0%	43,9%
125	Hennef (Sieg)	Einheitsgemeinde	55,9%	57,4%	56,7%
126	Herdecke	Einheitsgemeinde	54,8%	59,2%	57,0%
127	Herford	Einheitsgemeinde	47,1%	48,1%	47,6%
128	Herscheid	Einheitsgemeinde	53,0%	54,1%	53,6%
129	Herten	Einheitsgemeinde	49,3%	47,1%	48,2%
130	Herzebrock-Clarholz	Einheitsgemeinde	51,4%	58,3%	54,9%
131	Herzogenrath	Einheitsgemeinde	47,4%	53,9%	50,7%

132	Hiddenhausen	Einheitsgemeinde	58,3%	57,9%	58,1%
133	Hilchenbach	Einheitsgemeinde	54,0%	60,7%	57,4%
134	Hilden	Einheitsgemeinde	51,3%	52,6%	51,9%
135	Hille	Einheitsgemeinde	58,6%	64,7%	61,6%
136	Holzwickede	Einheitsgemeinde	55,6%	56,0%	55,8%
137	Hopsten	Einheitsgemeinde	65,7%	70,6%	68,1%
138	Horn-Bad Meinberg	Einheitsgemeinde	52,9%	55,2%	54,0%
139	Hörstel	Einheitsgemeinde	56,7%	62,1%	59,4%
140	Horstmar	Einheitsgemeinde	68,8%	67,0%	67,9%
141	Hövelhof	Einheitsgemeinde	53,6%	58,7%	56,2%
142	Höxter	Einheitsgemeinde	58,7%	60,2%	59,4%
143	Hückelhoven	Einheitsgemeinde	48,3%	50,4%	49,4%
144	Hückeswagen	Einheitsgemeinde	46,3%	56,5%	51,4%
145	Hüllhorst	Einheitsgemeinde	55,1%	62,3%	58,7%
146	Hünxe	Einheitsgemeinde	60,5%	62,4%	61,4%
147	Hürtgenwald	Einheitsgemeinde	62,1%	72,7%	67,4%
148	Hürth	Einheitsgemeinde	49,2%	54,8%	52,0%
149	Ibbenbüren	Einheitsgemeinde	53,4%	55,7%	54,5%
150	Inden	Einheitsgemeinde	59,1%	63,5%	61,3%
151	Iserlohn	Einheitsgemeinde	43,0%	46,1%	44,6%
152	Isselburg	Einheitsgemeinde	50,6%	52,5%	51,6%
153	Issum	Einheitsgemeinde	54,6%	59,8%	57,2%
154	Jüchen	Einheitsgemeinde	47,7%	54,3%	51,0%
155	Jülich	Einheitsgemeinde	53,5%	57,1%	55,3%
156	Kaarst	Einheitsgemeinde	56,8%	59,9%	58,3%
157	Kalkar	Einheitsgemeinde	53,2%	58,2%	55,7%
158	Kall	Einheitsgemeinde	55,8%	61,5%	58,7%
159	Kalletal	Einheitsgemeinde	55,5%	58,5%	57,0%
160	Kamen	Einheitsgemeinde	52,1%	48,2%	50,1%
161	Kamp-Lintfort	Einheitsgemeinde	44,0%	46,9%	45,5%
162	Kempfen	Einheitsgemeinde	56,5%	59,5%	58,0%
163	Kerken	Einheitsgemeinde	55,4%	60,7%	58,0%
164	Kerpen	Einheitsgemeinde	46,2%	51,1%	48,7%
165	Kevelaer	Einheitsgemeinde	49,4%	54,1%	51,7%
166	Kierspe	Einheitsgemeinde	44,5%	45,6%	45,1%
167	Kirchhundem	Einheitsgemeinde	57,2%	61,8%	59,5%
168	Kirchlengern	Einheitsgemeinde	56,2%	58,7%	57,5%
169	Kleve	Einheitsgemeinde	42,3%	42,7%	42,5%
170	Königswinter	Einheitsgemeinde	59,7%	62,1%	60,9%
171	Korschenbroich	Einheitsgemeinde	55,9%	61,6%	58,8%
172	Kranenburg	Einheitsgemeinde	47,6%	49,4%	48,5%
173	Kreuzau	Einheitsgemeinde	57,8%	61,4%	59,6%
174	Kreuztal	Einheitsgemeinde	51,6%	52,3%	52,0%
175	Kürten	Einheitsgemeinde	58,4%	60,0%	59,2%
176	Ladbergen	Einheitsgemeinde	68,3%	64,8%	66,6%
177	Laer	Einheitsgemeinde	65,6%	69,7%	67,7%

178	Lage	Einheitsgemeinde	50,3%	49,2%	49,8%
179	Langenberg	Einheitsgemeinde	60,0%	61,0%	60,5%
180	Langenfeld (Rheinland)	Einheitsgemeinde	55,2%	58,1%	56,7%
181	Langerwehe	Einheitsgemeinde	57,6%	64,6%	61,1%
182	Legden	Einheitsgemeinde	59,9%	68,7%	64,3%
183	Leichlingen (Rheinland)	Einheitsgemeinde	60,7%	60,3%	60,5%
184	Lemgo	Einheitsgemeinde	53,1%	56,4%	54,7%
185	Lengerich	Einheitsgemeinde	49,6%	45,5%	47,5%
186	Lennestadt	Einheitsgemeinde	49,2%	58,4%	53,8%
187	Leopoldshöhe	Einheitsgemeinde	59,5%	59,6%	59,5%
188	Lichtenau	Einheitsgemeinde	62,4%	68,2%	65,3%
189	Lienen	Einheitsgemeinde	55,5%	56,3%	55,9%
190	Lindlar	Einheitsgemeinde	56,8%	58,2%	57,5%
191	Linnich	Einheitsgemeinde	56,7%	60,4%	58,6%
192	Lippetal	Einheitsgemeinde	58,3%	64,0%	61,2%
193	Lippstadt	Einheitsgemeinde	45,3%	48,1%	46,7%
194	Lohmar	Einheitsgemeinde	58,4%	60,7%	59,6%
195	Löhne	Einheitsgemeinde	47,5%	48,9%	48,2%
196	Lotte	Einheitsgemeinde	47,1%	47,8%	47,5%
197	Lübbecke	Einheitsgemeinde	47,9%	52,2%	50,1%
198	Lüdenscheid	Einheitsgemeinde	40,5%	40,2%	40,3%
199	Lüdinghausen	Einheitsgemeinde	59,2%	62,4%	60,8%
200	Lügde	Einheitsgemeinde	56,3%	62,1%	59,2%
201	Lünen	Einheitsgemeinde	44,5%	41,0%	42,8%
202	Marienheide	Einheitsgemeinde	58,0%	52,1%	55,1%
203	Mariemünster	Einheitsgemeinde	62,2%	71,3%	66,8%
204	Marl	Einheitsgemeinde	43,3%	44,9%	44,1%
205	Marsberg	Einheitsgemeinde	58,2%	55,1%	56,7%
206	Mechernich	Einheitsgemeinde	53,3%	58,0%	55,6%
207	Meckenheim	Einheitsgemeinde	55,4%	57,3%	56,4%
208	Medebach	Einheitsgemeinde	55,8%	58,0%	56,9%
209	Meerbusch	Einheitsgemeinde	56,0%	58,2%	57,1%
210	Meinerzhagen	Einheitsgemeinde	45,7%	44,9%	45,3%
211	Menden (Sauerland)	Einheitsgemeinde	42,3%	47,2%	44,8%
212	Merzenich	Einheitsgemeinde	56,1%	62,1%	59,1%
213	Meschede	Einheitsgemeinde	51,0%	55,3%	53,2%
214	Metelen	Einheitsgemeinde	67,9%	66,9%	67,4%
215	Mettingen	Einheitsgemeinde	71,0%	69,4%	70,2%
216	Mettmann	Einheitsgemeinde	50,7%	53,4%	52,0%
217	Minden	Einheitsgemeinde	45,7%	47,1%	46,4%
218	Moers	Einheitsgemeinde	47,8%	49,9%	48,8%
219	Möhnesee	Einheitsgemeinde	55,5%	60,2%	57,8%
220	Monheim am Rhein	Einheitsgemeinde	56,3%	59,3%	57,8%
221	Monschau	Einheitsgemeinde	64,0%	60,0%	62,0%
222	Morsbach	Einheitsgemeinde	55,5%	54,3%	54,9%

223	Much	Einheitsgemeinde	57,2%	55,5%	56,4%
224	Nachrodt-Wiblingwerde	Einheitsgemeinde	50,6%	51,1%	50,9%
225	Netphen	Einheitsgemeinde	55,4%	62,9%	59,2%
226	Nettersheim	Einheitsgemeinde	63,2%	70,5%	66,9%
227	Nettetal	Einheitsgemeinde	48,8%	48,7%	48,8%
228	Neuenkirchen	Einheitsgemeinde	59,5%	67,8%	63,7%
229	Neuenrade	Einheitsgemeinde	56,3%	59,5%	57,9%
230	Neukirchen-Vluyn	Einheitsgemeinde	51,5%	54,7%	53,1%
231	Neunkirchen	Einheitsgemeinde	48,7%	49,1%	48,9%
232	Neunkirchen-Seel- scheid	Einheitsgemeinde	61,1%	61,5%	61,3%
233	Neuss	Einheitsgemeinde	45,5%	48,1%	46,8%
234	Nideggen	Einheitsgemeinde	57,2%	62,3%	59,8%
235	Niederkassel	Einheitsgemeinde	58,0%	56,1%	57,1%
236	Niederkrüchten	Einheitsgemeinde	48,7%	53,7%	51,2%
237	Niederzier	Einheitsgemeinde	57,4%	67,6%	62,5%
238	Nieheim	Einheitsgemeinde	65,9%	70,9%	68,4%
239	Nordkirchen	Einheitsgemeinde	67,4%	60,7%	64,1%
240	Nordwalde	Einheitsgemeinde	62,4%	65,0%	63,7%
241	Nörvenich	Einheitsgemeinde	52,3%	58,3%	55,3%
242	Nottuln	Einheitsgemeinde	60,0%	64,5%	62,3%
243	Nümbrecht	Einheitsgemeinde	49,3%	52,3%	50,8%
244	Ochtrup	Einheitsgemeinde	66,5%	65,0%	65,8%
245	Odenthal	Einheitsgemeinde	62,3%	67,3%	64,8%
246	Oelde	Einheitsgemeinde	57,2%	57,6%	57,4%
247	Oer-Erkenschwick	Einheitsgemeinde	42,8%	46,4%	44,6%
248	Oerlinghausen	Einheitsgemeinde	56,0%	58,8%	57,4%
249	Olfen	Einheitsgemeinde	53,3%	56,6%	55,0%
250	Olpe	Einheitsgemeinde	52,4%	56,1%	54,2%
251	Olsberg	Einheitsgemeinde	56,1%	59,7%	57,9%
252	Ostbevern	Einheitsgemeinde	66,6%	67,9%	67,2%
253	Overath	Einheitsgemeinde	56,8%	57,7%	57,3%
254	Paderborn	Einheitsgemeinde	46,4%	47,5%	47,0%
255	Petershagen	Einheitsgemeinde	57,0%	61,1%	59,0%
256	Plettenberg	Einheitsgemeinde	39,0%	43,1%	41,1%
257	Porta Westfalica	Einheitsgemeinde	49,9%	51,3%	50,6%
258	Preußisch Oldendorf	Einheitsgemeinde	53,5%	55,7%	54,6%
259	Pulheim	Einheitsgemeinde	55,6%	59,6%	57,6%
260	Radevormwald	Einheitsgemeinde	50,2%	52,9%	51,5%
261	Raesfeld	Einheitsgemeinde	62,8%	66,3%	64,5%
262	Rahden	Einheitsgemeinde	52,6%	56,7%	54,7%
263	Ratingen	Einheitsgemeinde	51,6%	55,0%	53,3%
264	Recke	Einheitsgemeinde	64,4%	65,1%	64,7%
265	Recklinghausen	Einheitsgemeinde	48,3%	47,9%	48,1%
266	Rees	Einheitsgemeinde	49,8%	56,5%	53,2%
267	Reichshof	Einheitsgemeinde	51,8%	49,6%	50,7%

268	Reken	Einheitsgemeinde	55,1%	64,2%	59,7%
269	Rheda-Wiedenbrück	Einheitsgemeinde	48,1%	49,2%	48,7%
270	Rhede	Einheitsgemeinde	58,1%	67,7%	62,9%
271	Rheinbach	Einheitsgemeinde	58,5%	62,7%	60,6%
272	Rheinberg	Einheitsgemeinde	50,7%	55,4%	53,1%
273	Rheine	Einheitsgemeinde	46,4%	48,5%	47,5%
274	Rheurdt	Einheitsgemeinde	59,9%	66,2%	63,1%
275	Rietberg	Einheitsgemeinde	54,4%	55,6%	55,0%
276	Rödinghausen	Einheitsgemeinde	60,9%	63,4%	62,2%
277	Roetgen	Einheitsgemeinde	64,9%	69,3%	67,1%
278	Rommerskirchen	Einheitsgemeinde	62,9%	64,9%	63,9%
279	Rosendahl	Einheitsgemeinde	60,8%	64,8%	62,8%
280	Rösrath	Einheitsgemeinde	55,8%	57,0%	56,4%
281	Ruppichteroth	Einheitsgemeinde	54,5%	53,2%	53,9%
282	Rüthen	Einheitsgemeinde	60,7%	63,8%	62,3%
283	Saerbeck	Einheitsgemeinde	62,5%	69,2%	65,9%
284	Salzkotten	Einheitsgemeinde	56,6%	60,4%	58,5%
285	Sankt Augustin	Einheitsgemeinde	54,9%	54,7%	54,8%
286	Sassenberg	Einheitsgemeinde	53,8%	59,3%	56,6%
287	Schalksmühle	Einheitsgemeinde	54,9%	54,1%	54,5%
288	Schermbeck	Einheitsgemeinde	62,9%	64,8%	63,8%
289	Schieder-Schwalenberg	Einheitsgemeinde	53,5%	56,7%	55,1%
290	Schlangen	Einheitsgemeinde	47,9%	59,8%	53,9%
291	Schleiden	Einheitsgemeinde	51,6%	52,9%	52,2%
292	Schloß Holte-Stukenbrock	Einheitsgemeinde	50,9%	54,2%	52,5%
293	Schmallenberg	Einheitsgemeinde	55,2%	63,7%	59,5%
294	Schöppingen	Einheitsgemeinde	59,0%	58,3%	58,6%
295	Schwalmtal	Einheitsgemeinde	52,5%	55,8%	54,1%
296	Schwelm	Einheitsgemeinde	47,6%	50,4%	49,0%
297	Schwerte	Einheitsgemeinde	53,8%	51,8%	52,8%
298	Selfkant	Einheitsgemeinde	44,6%	52,9%	48,7%
299	Selm	Einheitsgemeinde	48,2%	52,0%	50,1%
300	Senden	Einheitsgemeinde	60,5%	60,8%	60,6%
301	Sendenhorst	Einheitsgemeinde	59,8%	60,7%	60,2%
302	Siegburg	Einheitsgemeinde	55,1%	52,0%	53,6%
303	Siegen	Einheitsgemeinde	46,5%	49,8%	48,2%
304	Simmerath	Einheitsgemeinde	62,5%	64,3%	63,4%
305	Soest	Einheitsgemeinde	50,5%	51,0%	50,8%
306	Sonsbeck	Einheitsgemeinde	59,3%	59,7%	59,5%
307	Spenge	Einheitsgemeinde	60,9%	60,6%	60,8%
308	Sprockhövel	Einheitsgemeinde	54,8%	61,3%	58,1%
309	Stadtlohn	Einheitsgemeinde	59,9%	64,7%	62,3%
310	Steinfurt	Einheitsgemeinde	52,3%	56,8%	54,6%
311	Steinhagen	Einheitsgemeinde	57,6%	61,9%	59,7%
312	Steinheim	Einheitsgemeinde	55,2%	58,8%	57,0%

313	Stemwede	Einheitsgemeinde	50,2%	55,7%	52,9%
314	Stolberg (Rhld.)	Einheitsgemeinde	51,5%	48,2%	49,8%
315	Straelen	Einheitsgemeinde	54,5%	53,8%	54,1%
316	Südlohn	Einheitsgemeinde	62,1%	65,0%	63,5%
317	Sundern (Sauerland)	Einheitsgemeinde	52,0%	61,4%	56,7%
318	Swisttal	Einheitsgemeinde	60,0%	58,7%	59,4%
319	Tecklenburg	Einheitsgemeinde	61,3%	60,0%	60,6%
320	Telgte	Einheitsgemeinde	62,1%	65,6%	63,9%
321	Titz	Einheitsgemeinde	62,9%	61,2%	62,1%
322	Tönisvorst	Einheitsgemeinde	54,1%	54,3%	54,2%
323	Troisdorf	Einheitsgemeinde	50,0%	50,0%	50,0%
324	Übach-Palenberg	Einheitsgemeinde	52,5%	49,5%	51,0%
325	Uedem	Einheitsgemeinde	54,1%	58,9%	56,5%
326	Unna	Einheitsgemeinde	52,7%	51,4%	52,1%
327	Velbert	Einheitsgemeinde	47,0%	48,1%	47,5%
328	Velen	Einheitsgemeinde	58,1%	65,0%	61,5%
329	Verl	Einheitsgemeinde	50,6%	57,4%	54,0%
330	Versmold	Einheitsgemeinde	51,3%	50,9%	51,1%
331	Vettweiß	Einheitsgemeinde	56,0%	62,8%	59,4%
332	Viersen	Einheitsgemeinde	43,4%	45,5%	44,4%
333	Vlotho	Einheitsgemeinde	51,0%	56,8%	53,9%
334	Voerde (Niederrhein)	Einheitsgemeinde	52,7%	52,7%	52,7%
335	Vreden	Einheitsgemeinde	59,7%	66,3%	63,0%
336	Wachtberg	Einheitsgemeinde	62,3%	62,7%	62,5%
337	Wachtendonk	Einheitsgemeinde	55,5%	59,7%	57,6%
338	Wadersloh	Einheitsgemeinde	59,2%	63,7%	61,5%
339	Waldbröl	Einheitsgemeinde	49,2%	46,1%	47,7%
340	Waldfeucht	Einheitsgemeinde	63,5%	63,5%	63,5%
341	Waltrop	Einheitsgemeinde	55,9%	57,8%	56,8%
342	Warburg	Einheitsgemeinde	55,5%	57,5%	56,5%
343	Warendorf	Einheitsgemeinde	57,4%	63,6%	60,5%
344	Warstein	Einheitsgemeinde	51,6%	53,0%	52,3%
345	Wassenberg	Einheitsgemeinde	52,8%	53,8%	53,3%
346	Weeze	Einheitsgemeinde	40,0%	49,3%	44,6%
347	Wegberg	Einheitsgemeinde	55,1%	58,8%	57,0%
348	Weilerswist	Einheitsgemeinde	50,0%	55,9%	52,9%
349	Welper	Einheitsgemeinde	61,9%	66,1%	64,0%
350	Wenden	Einheitsgemeinde	51,9%	60,0%	56,0%
351	Werdohl	Einheitsgemeinde	49,8%	42,8%	46,3%
352	Werl	Einheitsgemeinde	47,5%	48,3%	47,9%
353	Wermelskirchen	Einheitsgemeinde	51,7%	56,8%	54,3%
354	Werne	Einheitsgemeinde	51,6%	54,9%	53,2%
355	Werther (Westf.)	Einheitsgemeinde	60,7%	64,9%	62,8%
356	Wesel	Einheitsgemeinde	50,0%	50,7%	50,4%
357	Wesseling	Einheitsgemeinde	49,6%	46,9%	48,2%
358	Westerkappeln	Einheitsgemeinde	62,2%	58,3%	60,3%

359	Wetter (Ruhr)	Einheitsgemeinde	49,9%	52,5%	51,2%
360	Wettringen	Einheitsgemeinde	64,3%	69,5%	66,9%
361	Wickede (Ruhr)	Einheitsgemeinde	52,9%	51,2%	52,1%
362	Wiehl	Einheitsgemeinde	52,1%	52,5%	52,3%
363	Willebadessen	Einheitsgemeinde	59,6%	64,7%	62,2%
364	Willich	Einheitsgemeinde	55,2%	57,6%	56,4%
365	Wilnsdorf	Einheitsgemeinde	59,7%	64,6%	62,1%
366	Windeck	Einheitsgemeinde	51,9%	49,7%	50,8%
367	Winterberg	Einheitsgemeinde	58,6%	63,2%	60,9%
368	Wipperfürth	Einheitsgemeinde	60,2%	58,4%	59,3%
369	Witten	Einheitsgemeinde	47,2%	46,8%	47,0%
370	Wülfrath	Einheitsgemeinde	54,7%	54,2%	54,4%
371	Würselen	Einheitsgemeinde	53,7%	52,5%	53,1%
372	Xanten	Einheitsgemeinde	59,2%	62,6%	60,9%
373	Zülpich	Einheitsgemeinde	49,5%	55,1%	52,3%

Quelle:

- Information und Technik Nordrhein-Westfalen: Kommunalwahlen 2014: Ergebnisse nach Gemeinden in Nordrhein-Westfalen, Heft 4. Düsseldorf, 2015
- Information und Technik Nordrhein-Westfalen: Kommunalwahlen 2020: Ergebnisse nach Gemeinden in Nordrhein-Westfalen, Heft 4. Düsseldorf, 2021

Erläuterung:

Aus den jeweiligen zurückliegenden Wahlbeteiligungen bei Gemeinderatswahlen wurde für jede kreisangehörige Gemeinde eine durchschnittliche Wahlbeteiligung (Mittelwert) bestimmt.

Anlage 17: Formen kommunaler Verwaltungskooperation in Sachsen, Brandenburg, Baden-Württemberg und Nordrhein-Westfalen

Formen kommunaler Verwaltungskooperation

Sachsen: - Verwaltungsgemeinschaft - Verwaltungsverband	Baden-Württemberg: - Gemeindeverwaltungsverband - Vereinbarte Verwaltungsgemeinschaft	Brandenburg: - Amt - Mitverwaltung - Gemeindeverband	Nordrhein-Westfalen: - keine Formen kommunaler Verwaltungskooperation
---	---	---	--

aufgabenspezifische Formen der Zusammenarbeit

Quelle:

- Beckmann, Edmund; Matschke, Peter; Miltkau, Thomas: Kommunalrecht Brandenburg. Hamburg: Maximilian Verlag, 2023, S. 238f. und 248f.
- Geis, Max-Emanuel: Juristische Kurz-Lehrbücher: Kommunalrecht, 5. Auflage. München: Verlag C.H. Beck, 2020, S. 249f.
- Sächsisches Staatsministerium des Innern: Kommunale Zusammenarbeit. Dresden, 2023 Schmidt 2014, S. 67

Erläuterung:

- In den drei Bundesländern Sachsen, Brandenburg und Baden-Württemberg gibt es weitere Formen kommunaler Zusammenarbeit, die in dieser Darstellung aufgrund ihrer Aufgabenbezogenheit nicht genauer konkretisiert werden. Folgende aufgabenspezifische Formen der Zusammenarbeit existieren u.a. in den vier Ländern:
- Sachsen: Arbeitsgemeinschaft, Zweckverband und Zweckvereinbarung,
 - Brandenburg: Arbeitsgemeinschaft, öffentlich-rechtliche Vereinbarung, Zweckverband, kommunale Anstalten
 - Baden-Württemberg: Arbeitsgemeinschaft, öffentlich-rechtliche Vereinbarung, Zweckverband
 - Nordrhein-Westfalen: öffentlich-rechtliche Vereinbarungen, Zweckverbände

Anlage 18: Liste - Gemeinden in den Ländern Sachsen, Brandenburg, Baden-Württemberg und Nordrhein-Westfalen

ID	Gemeinden	Bevölkerung	Gemeindefläche in km ²	Gemeindetyp	Wahlbeteiligung
SN_001	Adorf/Vogtl., Stadt	4788	42,97	Einheitsgemeinde	54,7%
SN_002	Altenberg, Stadt	7937	145,90	Verwaltungsgemeinschaft	68,7%
SN_003	Altmittweida	1863	14,08	Verwaltungsgemeinschaft	63,7%
SN_004	Amtsberg	3687	23,27	Einheitsgemeinde	67,8%
SN_005	Annaberg-Buchholz, Stadt	19456	28,15	Einheitsgemeinde	52,4%
SN_006	Arnsdorf	4989	35,87	Einheitsgemeinde	59,3%
SN_007	Arzberg	1843	58,57	Verwaltungsgemeinschaft	46,8%
SN_008	Aue-Bad Schlema, Stadt	19940	36,43	Einheitsgemeinde	60,2%
SN_009	Auerbach	2357	8,28	Verwaltungsgemeinschaft	66,9%
SN_010	Auerbach/Vogtl., Stadt	17858	55,52	Einheitsgemeinde	50,2%
SN_011	Augustusburg, Stadt	4535	23,38	Einheitsgemeinde	61,4%
SN_012	Bad Brambach	1713	43,92	Einheitsgemeinde	52,0%
SN_013	Bad Dübén, Stadt	7895	45,80	Einheitsgemeinde	49,5%
SN_014	Bad Elster, Stadt	3629	19,77	Einheitsgemeinde	60,5%
SN_015	Bad Gottleuba-Berggießhübel, Stadt	5531	88,72	Verwaltungsgemeinschaft	57,9%
SN_016	Bad Lausick, Stadt	8190	70,02	Verwaltungsgemeinschaft	56,2%
SN_017	Bad Muskau, Stadt	3715	15,38	Verwaltungsgemeinschaft	48,5%
SN_018	Bad Schandau, Stadt	3429	46,78	Verwaltungsgemeinschaft	65,2%
SN_019	Bahretal	2149	36,46	Verwaltungsgemeinschaft	61,0%
SN_020	Bannewitz	11139	25,75	Einheitsgemeinde	64,3%
SN_021	Bärenstein	2259	5,47	Verwaltungsgemeinschaft	60,1%
SN_022	Bautzen, Stadt	38342	66,67	Einheitsgemeinde	53,3%
SN_023	Beiersdorf	1112	6,45	Verwaltungsgemeinschaft	67,4%
SN_024	Beilrode	4071	93,28	Verwaltungsgemeinschaft	50,8%
SN_025	Belgern-Schildau, Stadt	7598	158,99	Einheitsgemeinde	49,6%
SN_026	Belgershain	3364	22,80	Verwaltungsgemeinschaft	58,7%
SN_027	Bennewitz	5093	46,81	Einheitsgemeinde	62,3%
SN_028	Bergen	951	8,34	Verwaltungsverband	65,9%
SN_029	Bernsdorf	2143	14,82	Verwaltungsgemeinschaft	63,5%
SN_030	Bernsdorf, Stadt	6302	59,86	Einheitsgemeinde	56,4%
SN_031	Bernstadt a. d. Eigen, Stadt	3227	52,00	Verwaltungsgemeinschaft	63,1%
SN_032	Bertsdorf-Hörnitz	2041	18,00	Verwaltungsgemeinschaft	65,5%
SN_033	Bischofswerda, Stadt	10733	46,21	Verwaltungsgemeinschaft	54,2%
SN_034	Bobritzsch-Hilbersdorf	5699	55,12	Einheitsgemeinde	63,4%
SN_035	Bockau	2199	19,15	Verwaltungsgemeinschaft	58,4%
SN_036	Böhlen, Stadt	6800	25,27	Einheitsgemeinde	48,5%

SN_037	Borna, Stadt	19207	62,45	Einheitsgemeinde	49,9%
SN_038	Börnichen/Erzgeb.	959	15,45	Verwaltungsverband	62,1%
SN_039	Borsdorf	8244	15,64	Einheitsgemeinde	59,4%
SN_040	Bösenbrunn	1077	34,21	Verwaltungsgemeinschaft	65,7%
SN_041	Boxberg/O.L.	4294	217,67	Einheitsgemeinde	65,3%
SN_042	Brand-Erbisdorf, Stadt	9037	46,33	Einheitsgemeinde	48,7%
SN_043	Brandis, Stadt	9740	34,89	Einheitsgemeinde	52,7%
SN_044	Breitenbrunn/Erzgeb.	5121	60,00	Einheitsgemeinde	54,8%
SN_045	Burgstädt, Stadt	10473	25,88	Verwaltungsgemeinschaft	55,1%
SN_046	Burkau / Porchow	2666	31,90	Einheitsgemeinde	68,4%
SN_047	Burkhardtsdorf	6062	21,22	Verwaltungsgemeinschaft	58,7%
SN_048	Callenberg	4887	39,86	Einheitsgemeinde	61,5%
SN_049	Cavertitz	2188	69,17	Einheitsgemeinde	62,8%
SN_050	Claußnitz	2968	21,38	Einheitsgemeinde	64,2%
SN_051	Colditz, Stadt	8348	84,09	Einheitsgemeinde	55,4%
SN_052	Coswig, Stadt	20593	25,88	Einheitsgemeinde	54,7%
SN_053	Crimmitschau, Stadt	18523	61,15	Verwaltungsgemeinschaft	50,6%
SN_054	Crinitzberg	1817	18,81	Verwaltungsgemeinschaft	58,4%
SN_055	Crostwitz	1022	13,33	Verwaltungsverband	66,2%
SN_056	Crottendorf	3974	36,43	Einheitsgemeinde	64,9%
SN_057	Cunewalde	4601	26,64	Einheitsgemeinde	64,7%
SN_058	Dahlen, Stadt	4185	71,87	Einheitsgemeinde	55,5%
SN_059	Delitzsch, Stadt	25184	85,92	Einheitsgemeinde	48,1%
SN_060	Demitz-Thumitz	2645	21,10	Einheitsgemeinde	58,6%
SN_061	Dennheritz	1287	13,37	Verwaltungsgemeinschaft	70,0%
SN_062	Deutschneudorf	948	8,06	Verwaltungsgemeinschaft	63,7%
SN_063	Diera-Zehren	3287	43,21	Einheitsgemeinde	64,4%
SN_064	Dippoldiswalde, Stadt	14166	103,99	Einheitsgemeinde	64,2%
SN_065	Döbeln, Stadt	23544	91,75	Einheitsgemeinde	52,8%
SN_066	Doberschau-Gaußig	4213	40,48	Einheitsgemeinde	60,3%
SN_067	Doberschütz	4070	77,77	Einheitsgemeinde	64,0%
SN_068	Dohma	2009	19,53	Verwaltungsgemeinschaft	63,1%
SN_069	Dohna, Stadt	6258	28,59	Verwaltungsgemeinschaft	61,8%
SN_070	Dommitzsch, Stadt	2422	30,44	Verwaltungsgemeinschaft	48,7%
SN_071	Dorfchemnitz	1514	29,58	Verwaltungsgemeinschaft	65,5%
SN_072	Dorfhain	1082	6,25	Verwaltungsgemeinschaft	68,4%
SN_073	Drebach	5061	32,86	Einheitsgemeinde	63,6%
SN_074	Dreiheide	2132	33,62	Verwaltungsgemeinschaft	58,0%
SN_075	Dürrhennersdorf	925	10,71	Verwaltungsgemeinschaft	62,5%
SN_076	Dürrröhrsdorf-Dittersbach	4299	43,51	Einheitsgemeinde	50,5%
SN_077	Ebersbach	4357	84,38	Einheitsgemeinde	68,6%
SN_078	Ebersbach-Neugersdorf, Stadt	11496	20,45	Einheitsgemeinde	51,8%
SN_079	Ehrenfriedersdorf, Stadt	4561	15,89	Einheitsgemeinde	60,7%

SN_080	Eibenstock, Stadt	7068	112,24	Einheitsgemeinde	54,4%
SN_081	Eichigt	1158	32,73	Verwaltungsgemeinschaft	60,7%
SN_082	Eilenburg, Stadt	15925	46,85	Einheitsgemeinde	47,3%
SN_083	Ellefeld	2543	4,55	Einheitsgemeinde	58,4%
SN_084	Elsnig	1396	36,91	Verwaltungsgemeinschaft	57,7%
SN_085	Elsterberg, Stadt	3762	25,10	Einheitsgemeinde	67,0%
SN_086	Elsterheide	3454	127,61	Einheitsgemeinde	68,8%
SN_087	Elstertrebnitz	1303	11,66	Verwaltungsgemeinschaft	69,5%
SN_088	Elstra, Stadt	2719	32,63	Einheitsgemeinde	65,4%
SN_089	Elterlein, Stadt	2800	45,74	Verwaltungsgemeinschaft	69,8%
SN_090	Eppendorf	3987	33,87	Einheitsgemeinde	60,3%
SN_091	Erlau	3153	37,83	Einheitsgemeinde	64,2%
SN_092	Falkenstein/Vogtl., Stadt	7832	31,06	Verwaltungsgemeinschaft	50,7%
SN_093	Flöha, Stadt	10533	27,76	Einheitsgemeinde	56,7%
SN_094	Frankenberg/Sa., Stadt	13770	65,62	Einheitsgemeinde	55,2%
SN_095	Frankenthal	925	9,43	Verwaltungsgemeinschaft	58,7%
SN_096	Frauenstein, Stadt	2700	58,98	Einheitsgemeinde	63,6%
SN_097	Fraureuth	4985	22,60	Einheitsgemeinde	59,9%
SN_098	Freiberg, Stadt	40261	48,31	Einheitsgemeinde	54,8%
SN_099	Freital, Stadt	39520	40,46	Einheitsgemeinde	55,2%
SN_100	Frohburg, Stadt	12331	145,29	Einheitsgemeinde	56,7%
SN_101	Gablenz	1564	14,74	Verwaltungsgemeinschaft	61,3%
SN_102	Geithain, Stadt	6816	54,71	Einheitsgemeinde	56,7%
SN_103	Gelenau/Erzgeb.	4112	21,10	Einheitsgemeinde	66,1%
SN_104	Geringswalde, Stadt	4173	30,05	Einheitsgemeinde	58,4%
SN_105	Gersdorf	3826	9,69	Einheitsgemeinde	59,2%
SN_106	Geyer, Stadt	3353	18,56	Verwaltungsgemeinschaft	61,8%
SN_107	Glashütte, Stadt	6703	95,64	Einheitsgemeinde	66,9%
SN_108	Glaubitz	2067	14,00	Verwaltungsgemeinschaft	61,1%
SN_109	Glauchau, Stadt	22051	51,62	Einheitsgemeinde	51,5%
SN_110	Göda	3013	43,27	Einheitsgemeinde	63,5%
SN_111	Gohrlich	1779	34,87	Verwaltungsgemeinschaft	70,4%
SN_112	Görlitz, Stadt	56337	67,53	Einheitsgemeinde	51,4%
SN_113	Gornau/Erzgeb.	3743	19,78	Verwaltungsgemeinschaft	64,2%
SN_114	Gornsdorf	1931	4,19	Verwaltungsgemeinschaft	57,9%
SN_115	Grimma, Stadt	28164	218,23	Einheitsgemeinde	51,1%
SN_116	Gröditz, Stadt	6891	28,94	Einheitsgemeinde	51,8%
SN_117	Groitzsch, Stadt	7545	70,17	Einheitsgemeinde	54,9%
SN_118	Groß Düben	1077	15,07	Verwaltungsgemeinschaft	78,2%
SN_119	Großdubrau	4160	54,22	Einheitsgemeinde	63,5%
SN_120	Großenhain, Stadt	18094	130,36	Einheitsgemeinde	54,4%
SN_121	Großharthau	2917	37,28	Verwaltungsgemeinschaft	65,6%
SN_122	Großhartmannsdorf	2453	32,20	Einheitsgemeinde	69,0%
SN_123	Großnaundorf	938	14,99	Verwaltungsgemeinschaft	71,8%
SN_124	Großolbersdorf	2747	22,57	Einheitsgemeinde	68,7%

SN_125	Großpösna	5529	41,56	Einheitsgemeinde	65,2%
SN_126	Großpostwitz/O.L.	2720	16,48	Verwaltungsgemeinschaft	66,8%
SN_127	Großröhrsdorf, Stadt	9664	40,94	Einheitsgemeinde	57,0%
SN_128	Großrückerswalde	3415	26,65	Einheitsgemeinde	69,5%
SN_129	Großschirma, Stadt	5550	61,63	Einheitsgemeinde	61,0%
SN_130	Großschönau	5268	23,82	Verwaltungsgemeinschaft	57,9%
SN_131	Großschweidnitz	1274	7,47	Verwaltungsgemeinschaft	54,5%
SN_132	Großweitzschen	2669	44,45	Einheitsgemeinde	60,5%
SN_133	Grünbach, Höhenluftkurort	1693	27,55	Verwaltungsgemeinschaft	60,5%
SN_134	Grünhain-Beierfeld, Stadt	5698	22,25	Einheitsgemeinde	53,6%
SN_135	Grünhainichen	3310	28,72	Verwaltungsverband	62,1%
SN_136	Hähnichen	1239	49,76	Verwaltungsgemeinschaft	62,6%
SN_137	Hainewalde	1524	12,96	Verwaltungsgemeinschaft	63,5%
SN_138	Hainichen, Stadt	8528	51,74	Einheitsgemeinde	55,7%
SN_139	Halsbrücke	5005	41,04	Einheitsgemeinde	62,1%
SN_140	Hartenstein, Stadt	4496	36,70	Einheitsgemeinde	62,4%
SN_141	Hartha, Stadt	6803	54,40	Einheitsgemeinde	51,7%
SN_142	Hartmannsdorf	4459	10,28	Einheitsgemeinde	62,9%
SN_143	Hartmannsdorf b. Kirchberg	1377	27,17	Verwaltungsgemeinschaft	64,4%
SN_144	Hartmannsdorf-Reichenau	983	28,37	Verwaltungsgemeinschaft	70,9%
SN_145	Haselbachtal	3918	37,50	Einheitsgemeinde	63,5%
SN_146	Heidenau, Stadt	16737	11,07	Einheitsgemeinde	51,8%
SN_147	Heidersdorf	781	9,51	Verwaltungsgemeinschaft	60,6%
SN_148	Heinsdorfergrund	1932	21,86	Verwaltungsgemeinschaft	61,1%
SN_149	Hermsdorf/Erzgeb.	780	20,06	Verwaltungsgemeinschaft	70,6%
SN_150	Herrnhut, Stadt	5844	74,13	Einheitsgemeinde	59,9%
SN_151	Hirschfeld	1092	18,98	Verwaltungsgemeinschaft	66,1%
SN_152	Hirschstein	1960	34,58	Einheitsgemeinde	65,9%
SN_153	Hochkirch	2270	41,76	Einheitsgemeinde	66,4%
SN_154	Hohendubrau	1853	45,54	Verwaltungsverband	65,4%
SN_155	Hohenstein-Ernstthal, Stadt	14166	18,58	Einheitsgemeinde	50,2%
SN_156	Hohndorf	3452	5,25	Einheitsgemeinde	55,6%
SN_157	Hohnstein, Stadt	3222	64,64	Einheitsgemeinde	64,0%
SN_158	Horka	1666	41,01	Verwaltungsverband	60,0%
SN_159	Hoyerswerda, Stadt	31405	94,99	Einheitsgemeinde	46,7%
SN_160	Jahnatal	4799	70,96	Einheitsgemeinde	-
SN_161	Jahnsdorf/Erzgeb.	5469	26,23	Einheitsgemeinde	62,2%
SN_162	Jesewitz	3095	52,44	Verwaltungsverband	63,0%
SN_163	Johanngeorgenstadt, Stadt	3790	29,59	Einheitsgemeinde	52,4%
SN_164	Jöhstadt, Stadt	2529	49,69	Einheitsgemeinde	66,6%
SN_165	Jonsdorf, Kurort	1488	9,03	Verwaltungsgemeinschaft	68,9%
SN_166	Käbschütztal	2766	50,48	Einheitsgemeinde	61,8%

SN_167	Kamenz, Stadt	17069	98,30	Einheitsgemeinde	53,7%
SN_168	Kirchberg, Stadt	8118	39,56	Verwaltungsgemeinschaft	52,3%
SN_169	Kitzscher, Stadt	5195	29,04	Einheitsgemeinde	52,3%
SN_170	Klingenberg	6786	86,74	Verwaltungsgemeinschaft	65,0%
SN_171	Klingenthal, Stadt	7809	50,44	Einheitsgemeinde	50,6%
SN_172	Klipphausen	10327	111,67	Einheitsgemeinde	63,4%
SN_173	Kodersdorf	2365	42,54	Verwaltungsverband	62,3%
SN_174	Königsbrück, Stadt	4650	78,48	Verwaltungsgemeinschaft	61,2%
SN_175	Königsfeld	1364	28,42	Verwaltungsgemeinschaft	62,4%
SN_176	Königshain	1179	19,58	Verwaltungsgemeinschaft	67,5%
SN_177	Königshain-Wieder- derau	2588	31,03	Einheitsgemeinde	63,5%
SN_178	Königstein/Sächs. Schw., Stadt	2088	27,05	Verwaltungsgemeinschaft	64,5%
SN_179	Königswalde	2173	19,51	Verwaltungsgemeinschaft	69,4%
SN_180	Königswartha	3464	47,17	Einheitsgemeinde	61,3%
SN_181	Kottmar	7160	47,34	Einheitsgemeinde	63,1%
SN_182	Krauschwitz	3360	106,83	Einheitsgemeinde	60,2%
SN_183	Kreba-Neudorf	871	31,65	Verwaltungsgemeinschaft	72,7%
SN_184	Kreischa	4625	28,92	Einheitsgemeinde	66,9%
SN_185	Kriebstein	2007	31,08	Einheitsgemeinde	63,5%
SN_186	Krostitz	4144	43,22	Verwaltungsgemeinschaft	61,3%
SN_187	Kubschütz	2516	43,64	Einheitsgemeinde	67,7%
SN_188	Lampertswalde	2519	63,65	Verwaltungsgemeinschaft	73,6%
SN_189	Langenbernsdorf	3543	36,37	Einheitsgemeinde	65,7%
SN_190	Langenweißbach	2422	22,62	Einheitsgemeinde	64,7%
SN_191	Laußig	3545	103,43	Einheitsgemeinde	59,0%
SN_192	Laußnitz	1847	63,81	Verwaltungsgemeinschaft	68,6%
SN_193	Lauta, Stadt	8169	42,14	Einheitsgemeinde	48,3%
SN_194	Lauter-Bernsbach, Stadt	8476	30,28	Einheitsgemeinde	54,9%
SN_195	Lawalde	1794	14,55	Verwaltungsgemeinschaft	67,3%
SN_196	Leisnig, Stadt	8313	78,09	Einheitsgemeinde	56,3%
SN_197	Lengsfeld, Stadt	7001	46,98	Einheitsgemeinde	53,1%
SN_198	Leubsdorf	3254	34,47	Einheitsgemeinde	61,2%
SN_199	Leutersdorf	3459	17,08	Einheitsgemeinde	60,1%
SN_200	Lichtenau	7056	49,14	Einheitsgemeinde	63,8%
SN_201	Lichtenberg	1632	14,72	Verwaltungsgemeinschaft	67,8%
SN_202	Lichtenberg/Erzgeb.	2663	33,39	Verwaltungsgemeinschaft	61,9%
SN_203	Lichtenstein/Sa., Stadt	11035	15,47	Verwaltungsgemeinschaft	55,9%
SN_204	Lichtentanne	6180	27,33	Einheitsgemeinde	59,7%
SN_205	Liebschützberg	2945	68,66	Einheitsgemeinde	60,8%
SN_206	Liebstadt, Stadt	1265	37,37	Verwaltungsgemeinschaft	68,1%
SN_207	Limbach	1387	14,21	Verwaltungsgemeinschaft	65,5%
SN_208	Limbach-Oberfrohna, Stadt	23813	50,21	Verwaltungsgemeinschaft	55,1%
SN_209	Löbau, Stadt	14433	78,90	Verwaltungsgemeinschaft	52,8%

SN_210	Löbnitz	2129	37,39	Einheitsgemeinde	64,9%
SN_211	Lohmen	3123	25,90	Verwaltungsgemeinschaft	66,8%
SN_212	Lohsa	5185	134,96	Einheitsgemeinde	63,1%
SN_213	Lommatzsch, Stadt	4805	66,63	Einheitsgemeinde	58,0%
SN_214	Lossatal	6120	111,17	Einheitsgemeinde	59,3%
SN_215	Lößnitz, Stadt	7917	30,49	Einheitsgemeinde	53,6%
SN_216	Lugau/Erzgeb., Stadt	7819	22,29	Verwaltungsgemeinschaft	53,4%
SN_217	Lunzenau, Stadt	4097	28,33	Einheitsgemeinde	57,8%
SN_218	Machern	6803	38,93	Einheitsgemeinde	61,1%
SN_219	Malschwitz	4705	93,27	Einheitsgemeinde	66,5%
SN_220	Marienberg, Stadt	16630	133,49	Einheitsgemeinde	56,3%
SN_221	Markersdorf	3864	62,54	Einheitsgemeinde	69,0%
SN_222	Markkleeberg, Stadt	24676	31,47	Einheitsgemeinde	56,4%
SN_223	Markneukirchen, Stadt	7235	69,04	Einheitsgemeinde	56,3%
SN_224	Markranstädt, Stadt	16161	58,46	Einheitsgemeinde	55,2%
SN_225	Meerane, Stadt	13840	19,81	Verwaltungsgemeinschaft	52,7%
SN_226	Meißen, Stadt	28542	30,92	Einheitsgemeinde	48,4%
SN_227	Mildenaue	3457	31,67	Einheitsgemeinde	67,4%
SN_228	Mittelherwigsdorf	3576	36,45	Einheitsgemeinde	67,3%
SN_229	Mittweida, Stadt	14265	41,26	Verwaltungsgemeinschaft	54,9%
SN_230	Mockrehna	5119	115,81	Einheitsgemeinde	57,6%
SN_231	Moritzburg	8412	46,49	Einheitsgemeinde	64,8%
SN_232	Mücka	952	24,35	Verwaltungsverband	62,7%
SN_233	Mügelin, Stadt	5841	55,08	Einheitsgemeinde	54,3%
SN_234	Müglitztal	1897	21,01	Verwaltungsgemeinschaft	67,1%
SN_235	Mühlau	2123	8,07	Verwaltungsgemeinschaft	66,7%
SN_236	Mühlental	1247	39,59	Verwaltungsgemeinschaft	64,2%
SN_237	Mulda/Sa.	2450	43,14	Einheitsgemeinde	60,3%
SN_238	Muldenhammer	2929	56,07	Einheitsgemeinde	60,2%
SN_239	Mülsen	10821	49,70	Einheitsgemeinde	60,5%
SN_240	Naundorf	2208	36,93	Einheitsgemeinde	63,4%
SN_241	Naunhof, Stadt	8832	39,71	Verwaltungsgemeinschaft	58,8%
SN_242	Nebelschütz	1201	22,93	Verwaltungsverband	72,2%
SN_243	Neißeau	1687	47,37	Verwaltungsverband	65,3%
SN_244	Neschwitz	2393	46,01	Verwaltungsgemeinschaft	63,3%
SN_245	Netzschkau, Stadt	3785	12,51	Verwaltungsgemeinschaft	55,3%
SN_246	Neuensalz	2048	33,49	Verwaltungsgemeinschaft	60,2%
SN_247	Neuhausen/Erzgeb.	2550	48,10	Einheitsgemeinde	58,6%
SN_248	Neukieritzsch	6859	57,09	Einheitsgemeinde	55,8%
SN_249	Neukirch	1604	39,47	Verwaltungsgemeinschaft	57,8%
SN_250	Neukirch/Lausitz	4801	21,30	Einheitsgemeinde	60,0%
SN_251	Neukirchen/Erzgeb.	6971	20,14	Einheitsgemeinde	60,6%
SN_252	Neukirchen/Pleiße	3833	16,89	Einheitsgemeinde	59,2%
SN_253	Neumark	2919	17,31	Einheitsgemeinde	65,4%
SN_254	Neusalza-Spremberg, Stadt	3194	22,91	Verwaltungsgemeinschaft	59,6%

SN_255	Neustadt i. Sa., Stadt	11864	83,12	Einheitsgemeinde	56,2%
SN_256	Neustadt/Vogtl.	958	13,02	Verwaltungsgemeinschaft	59,7%
SN_257	Niederau	4146	35,27	Einheitsgemeinde	61,4%
SN_258	Niederdorf	1332	13,06	Verwaltungsgemeinschaft	66,1%
SN_259	Niederfrohna	2215	10,13	Verwaltungsgemeinschaft	66,6%
SN_260	Niederwiesa	4775	16,39	Einheitsgemeinde	62,6%
SN_261	Niederwürschnitz	2548	6,04	Verwaltungsgemeinschaft	60,1%
SN_262	Niesky, Stadt	9201	53,82	Einheitsgemeinde	55,1%
SN_263	Nossen, Stadt	10444	122,74	Einheitsgemeinde	53,4%
SN_264	Nünchritz	5466	31,28	Verwaltungsgemeinschaft	61,1%
SN_265	Obergurig	2089	9,82	Verwaltungsgemeinschaft	68,5%
SN_266	Oberlungwitz, Stadt	5855	14,68	Einheitsgemeinde	55,8%
SN_267	Oberschöna	3268	44,30	Einheitsgemeinde	68,9%
SN_268	Oberwiera	1026	14,34	Verwaltungsgemeinschaft	66,1%
SN_269	Oberwiesenthal, Kurort, Stadt	2069	40,03	Einheitsgemeinde	67,4%
SN_270	Oderwitz	4867	35,91	Einheitsgemeinde	55,9%
SN_271	Oederan, Stadt	7811	77,33	Einheitsgemeinde	62,4%
SN_272	Oelsnitz/Erzgeb., Stadt	10933	26,28	Einheitsgemeinde	51,1%
SN_273	Oelsnitz/Vogtl., Stadt	9964	53,66	Verwaltungsgemeinschaft	49,0%
SN_274	Ohorn	2512	11,99	Verwaltungsgemeinschaft	57,7%
SN_275	Olbernhau, Stadt	10512	125,35	Einheitsgemeinde	59,3%
SN_276	Olbersdorf	4562	15,16	Verwaltungsgemeinschaft	57,2%
SN_277	Oppach	2304	8,00	Verwaltungsgemeinschaft	60,2%
SN_278	Oschatz, Stadt	14127	55,44	Einheitsgemeinde	47,8%
SN_279	Oßling	2233	43,71	Einheitsgemeinde	70,2%
SN_280	Ostritz, Stadt	2237	23,48	Einheitsgemeinde	62,8%
SN_281	Ottendorf-Okrilla	10007	25,93	Einheitsgemeinde	61,6%
SN_282	Otterwisch	1372	22,76	Verwaltungsgemeinschaft	63,3%
SN_283	Oybin	1313	18,28	Verwaltungsgemeinschaft	66,7%
SN_284	Panschwitz-Kuckau	2081	23,35	Verwaltungsverband	67,3%
SN_285	Parthenstein	3565	35,05	Verwaltungsgemeinschaft	62,7%
SN_286	Pausa-Mühltroff, Stadt	4773	64,13	Einheitsgemeinde	64,2%
SN_287	Pegau, Stadt	6585	48,77	Verwaltungsgemeinschaft	54,3%
SN_288	Penig, Stadt	8490	63,37	Einheitsgemeinde	56,6%
SN_289	Pirna, Stadt	38681	53,06	Verwaltungsgemeinschaft	55,1%
SN_290	Plauen, Stadt	64242	102,11	Einheitsgemeinde	51,4%
SN_291	Pockau-Lengefeld, Stadt	7464	83,43	Einheitsgemeinde	64,5%
SN_292	Pöhl	2487	36,64	Einheitsgemeinde	62,9%
SN_293	Priestewitz	3176	61,30	Einheitsgemeinde	67,3%
SN_294	Pulsnitz, Stadt	7356	26,76	Verwaltungsgemeinschaft	59,7%
SN_295	Puschwitz	763	11,79	Verwaltungsgemeinschaft	59,4%
SN_296	Quitzdorf am See	1237	36,34	Verwaltungsverband	64,1%
SN_297	Rabenau, Stadt	4436	30,73	Einheitsgemeinde	65,4%

SN_298	Räckelwitz	1154	11,51	Verwaltungsverband	66,0%
SN_299	Rackwitz	5551	35,85	Einheitsgemeinde	53,7%
SN_300	Radeberg, Stadt	18896	29,83	Einheitsgemeinde	57,5%
SN_301	Radebeul, Stadt	34252	26,14	Einheitsgemeinde	62,1%
SN_302	Radeburg, Stadt	7386	54,02	Einheitsgemeinde	59,5%
SN_303	Radibor	3140	61,99	Einheitsgemeinde	65,9%
SN_304	Ralbitz-Rosenthal	1711	31,74	Verwaltungsverband	68,3%
SN_305	Rammenau	1338	10,76	Verwaltungsgemeinschaft	69,7%
SN_306	Raschau-Markers- bach	4906	39,55	Einheitsgemeinde	57,8%
SN_307	Rathen, Kurort	346	3,56	Verwaltungsgemeinschaft	74,4%
SN_308	Rathmannsdorf	915	4,37	Verwaltungsgemeinschaft	66,9%
SN_309	Rechenberg-Bienen- mühle	1797	52,66	Einheitsgemeinde	67,1%
SN_310	Regis-Breitingen, Stadt	3827	26,37	Einheitsgemeinde	53,2%
SN_311	Reichenbach im Vogtland, Stadt	20368	34,47	Verwaltungsgemeinschaft	48,6%
SN_312	Reichenbach/O.L., Stadt	4879	62,64	Verwaltungsgemeinschaft	59,3%
SN_313	Reinhardtsdorf- Schöna	1301	31,76	Verwaltungsgemeinschaft	69,2%
SN_314	Reinsberg	2853	49,71	Einheitsgemeinde	63,1%
SN_315	Reinsdorf	7313	21,25	Einheitsgemeinde	57,4%
SN_316	Remse	1611	14,79	Verwaltungsgemeinschaft	60,4%
SN_317	Riesa, Stadt	29090	58,91	Einheitsgemeinde	48,9%
SN_318	Rietschen	2529	73,19	Verwaltungsgemeinschaft	64,2%
SN_319	Rochlitz, Stadt	5663	23,76	Verwaltungsgemeinschaft	57,3%
SN_320	Röderaue	2572	28,82	Verwaltungsgemeinschaft	63,2%
SN_321	Rodewisch, Stadt	6385	26,88	Einheitsgemeinde	53,0%
SN_322	Rosenbach	1547	23,56	Verwaltungsgemeinschaft	64,5%
SN_323	Rosenbach/Vogtl.	4032	67,34	Einheitsgemeinde	60,6%
SN_324	Rosenthal-Bielatal	1590	46,60	Verwaltungsgemeinschaft	67,7%
SN_325	Rossau	3482	53,59	Einheitsgemeinde	64,2%
SN_326	Roßwein, Stadt	7383	44,10	Einheitsgemeinde	53,3%
SN_327	Rötha, Stadt	6503	45,41	Einheitsgemeinde	50,8%
SN_328	Rothenburg/O.L., Stadt	4398	72,41	Verwaltungsgemeinschaft	54,6%
SN_329	Sayda, Stadt	1701	35,30	Verwaltungsgemeinschaft	62,6%
SN_330	Scheibenberg, Stadt	2033	9,00	Verwaltungsgemeinschaft	68,4%
SN_331	Schirgiswalde-Kir- schau, Stadt	6131	24,34	Einheitsgemeinde	64,3%
SN_332	Schkeuditz, Stadt	18898	81,47	Einheitsgemeinde	46,2%
SN_333	Schleife	2445	42,00	Verwaltungsgemeinschaft	63,2%
SN_334	Schlettau, Stadt	2310	21,22	Verwaltungsgemeinschaft	61,0%
SN_335	Schmölln-Putzkau	2967	32,93	Einheitsgemeinde	63,9%
SN_336	Schneeberg, Stadt	13855	23,35	Einheitsgemeinde	54,9%
SN_337	Schönau-Berzdorf a. d. Eigen	1476	27,81	Verwaltungsgemeinschaft	63,2%
SN_338	Schönbach	1073	9,10	Verwaltungsgemeinschaft	62,1%

SN_339	Schönberg	876	15,43	Verwaltungsgemeinschaft	74,5%
SN_340	Schöneck/Vogtl., Stadt	3036	55,03	Verwaltungsgemeinschaft	62,3%
SN_341	Schönfeld	1853	39,16	Verwaltungsgemeinschaft	68,5%
SN_342	Schönheide	4275	28,15	Einheitsgemeinde	61,0%
SN_343	Schönwölkau	2666	49,41	Verwaltungsgemeinschaft	58,2%
SN_344	Schöpstal	2410	29,73	Verwaltungsverband	70,5%
SN_345	Schwarzenberg/Erzgeb., Stadt	15991	46,31	Einheitsgemeinde	53,0%
SN_346	Schwepnitz	2470	56,03	Einheitsgemeinde	66,6%
SN_347	Sebnitz, Stadt	9418	88,23	Einheitsgemeinde	60,0%
SN_348	Seelitz	1671	31,22	Verwaltungsgemeinschaft	63,0%
SN_349	Sehmatal	6202	44,51	Einheitsgemeinde	60,1%
SN_350	Seiffen/Erzgeb., Kurort	2047	12,43	Verwaltungsgemeinschaft	63,4%
SN_351	Seifhennersdorf, Stadt	3646	19,12	Einheitsgemeinde	54,7%
SN_352	Sohland a. d. Spree	6598	37,30	Einheitsgemeinde	64,1%
SN_353	Spreetal	1811	108,80	Einheitsgemeinde	68,0%
SN_354	St. Egidien	3205	21,26	Verwaltungsgemeinschaft	57,8%
SN_355	Stadt Wehlen, Stadt	1557	10,85	Verwaltungsgemeinschaft	67,2%
SN_356	Stauchitz	3125	32,48	Einheitsgemeinde	62,4%
SN_357	Steina	1659	12,51	Verwaltungsgemeinschaft	65,3%
SN_358	Steinberg	2689	20,37	Einheitsgemeinde	59,2%
SN_359	Steinigtwolmsdorf	2791	18,04	Einheitsgemeinde	64,8%
SN_360	Stollberg/Erzgeb., Stadt	11163	38,99	Verwaltungsgemeinschaft	52,3%
SN_361	Stolpen, Stadt	5533	60,89	Einheitsgemeinde	63,6%
SN_362	Strehla, Stadt	3697	30,28	Einheitsgemeinde	59,0%
SN_363	Striegistal	4558	77,23	Einheitsgemeinde	61,5%
SN_364	Struppen	2457	20,64	Verwaltungsgemeinschaft	68,6%
SN_365	Stützensgrün	3057	28,29	Einheitsgemeinde	66,0%
SN_366	Tannenberg	1065	7,97	Verwaltungsgemeinschaft	73,2%
SN_367	Taucha, Stadt	15882	33,22	Einheitsgemeinde	52,8%
SN_368	Taura	2350	11,11	Verwaltungsgemeinschaft	56,9%
SN_369	Thalheim/Erzgeb., Stadt	5991	10,79	Einheitsgemeinde	56,0%
SN_370	Thallwitz	3528	53,09	Einheitsgemeinde	59,0%
SN_371	Tharandt, Stadt	5465	71,23	Verwaltungsgemeinschaft	67,6%
SN_372	Thermalbad Wiesenbad	3238	24,21	Einheitsgemeinde	66,0%
SN_373	Theuma	1016	9,94	Verwaltungsverband	73,8%
SN_374	Thiendorf	3892	74,48	Einheitsgemeinde	65,5%
SN_375	Thum, Stadt	5002	18,90	Einheitsgemeinde	63,2%
SN_376	Tirpersdorf	1366	19,57	Verwaltungsverband	58,1%
SN_377	Torgau, Stadt	19697	102,82	Verwaltungsgemeinschaft	45,5%
SN_378	Trebendorf	783	32,05	Verwaltungsgemeinschaft	72,2%
SN_379	Trebsen/Mulde, Stadt	3802	35,05	Einheitsgemeinde	59,0%

SN_380	Treuen, Stadt	7722	43,74	Verwaltungsgemeinschaft	54,4%
SN_381	Triebel/Vogtl.	1187	43,09	Verwaltungsgemeinschaft	58,3%
SN_382	Trossin	1274	79,68	Verwaltungsgemeinschaft	63,1%
SN_383	Vierkirchen	1675	35,41	Verwaltungsgemeinschaft	62,3%
SN_384	Wachau	4321	38,11	Einheitsgemeinde	71,0%
SN_385	Waldenburg, Stadt	3932	25,06	Verwaltungsgemeinschaft	60,9%
SN_386	Waldheim, Stadt	9280	41,71	Einheitsgemeinde	53,4%
SN_387	Waldhufen	2378	58,76	Verwaltungsverband	64,9%
SN_388	Wechselburg	1753	25,65	Einheitsgemeinde	66,3%
SN_389	Weinböhma	10552	19,02	Einheitsgemeinde	62,0%
SN_390	Weischlitz	5739	121,63	Einheitsgemeinde	66,4%
SN_391	Weißenberg, Stadt	3083	50,96	Einheitsgemeinde	60,3%
SN_392	Weißborn/Erzgeb.	2471	22,57	Verwaltungsgemeinschaft	63,1%
SN_393	Weißkeißel	1232	50,68	Verwaltungsgemeinschaft	59,6%
SN_394	Weißwasser/O.L., Stadt	15261	63,43	Verwaltungsgemeinschaft	44,9%
SN_395	Werda	1459	13,59	Verwaltungsverband	62,1%
SN_396	Werdau, Stadt	20643	65,62	Einheitsgemeinde	51,1%
SN_397	Wermsdorf	5189	104,62	Einheitsgemeinde	57,7%
SN_398	Wiedemar	5431	95,55	Einheitsgemeinde	50,7%
SN_399	Wildenfels, Stadt	3563	20,68	Einheitsgemeinde	59,3%
SN_400	Wilkau-Haßlau, Stadt	9541	12,65	Einheitsgemeinde	49,4%
SN_401	Wilsdruff, Stadt	14552	81,60	Einheitsgemeinde	61,4%
SN_402	Wilthen, Stadt	4817	17,04	Einheitsgemeinde	57,9%
SN_403	Wittichenau, Stadt	5727	61,02	Einheitsgemeinde	71,5%
SN_404	Wolkenstein, Stadt	3861	30,51	Einheitsgemeinde	59,4%
SN_405	Wülknitz	1654	27,91	Verwaltungsgemeinschaft	58,6%
SN_406	Wurzen, Stadt	16493	69,00	Einheitsgemeinde	48,4%
SN_407	Zeithain	5495	81,62	Einheitsgemeinde	58,7%
SN_408	Zettlitz	664	15,68	Verwaltungsgemeinschaft	57,3%
SN_409	Zittau, Stadt	24801	66,75	Einheitsgemeinde	50,9%
SN_410	Zschepplin	2905	68,36	Verwaltungsverband	56,6%
SN_411	Zschopau, Stadt	8981	22,79	Verwaltungsgemeinschaft	53,5%
SN_412	Zschorlau	5173	21,93	Verwaltungsgemeinschaft	64,0%
SN_413	Zwenkau, Stadt	9315	46,30	Einheitsgemeinde	57,5%
SN_414	Zwickau, Stadt	86964	102,58	Einheitsgemeinde	48,1%
SN_415	Zwönitz, Stadt	11845	64,24	Verwaltungsgemeinschaft	61,1%
BW_001	Aach, Stadt	2304	10,68	Vereinbarte Verwaltungsgemeinschaft	54,3%
BW_002	Aalen, Stadt	68351	146,58	Vereinbarte Verwaltungsgemeinschaft (Erfüllende Gemeinde)	54,2%
BW_003	Abstatt	4993	9,66	Gemeindeverwaltungsverband	63,4%
BW_004	Abtsgmünd	7456	71,57	Einheitsgemeinde	53,2%
BW_005	Achberg	1722	12,92	Vereinbarte Verwaltungsgemeinschaft	63,8%

BW_006	Achern, Stadt	25776	65,24	Vereinbarte Verwaltungsgemeinschaft (Erfüllende Gemeinde)	63,3%
BW_007	Achstetten	5075	23,38	Vereinbarte Verwaltungsgemeinschaft	63,1%
BW_008	Adelberg	2018	9,49	Gemeindeverwaltungsverband	69,0%
BW_009	Adelmannsfelden	1719	22,90	Vereinbarte Verwaltungsgemeinschaft	63,7%
BW_010	Adelsheim, Stadt	5141	43,84	Gemeindeverwaltungsverband (Sitz)	57,9%
BW_011	Affalterbach	4468	10,15	Gemeindeverwaltungsverband	60,9%
BW_012	Aglasterhausen	4829	22,84	Gemeindeverwaltungsverband (Sitz)	54,6%
BW_013	Ahorn	2232	53,93	Vereinbarte Verwaltungsgemeinschaft	60,3%
BW_014	Aichelberg	1331	4,01	Gemeindeverwaltungsverband	56,6%
BW_015	Aichhalden	4208	25,75	Vereinbarte Verwaltungsgemeinschaft	59,0%
BW_016	Aichstetten	2884	33,74	Vereinbarte Verwaltungsgemeinschaft	61,7%
BW_017	Aichtal, Stadt	9919	23,60	Einheitsgemeinde	60,7%
BW_018	Aichwald	7595	14,67	Einheitsgemeinde	63,8%
BW_019	Aidlingen	9274	26,56	Gemeindeverwaltungsverband (Sitz)	58,3%
BW_020	Aitern	513	9,21	Gemeindeverwaltungsverband	62,1%
BW_021	Aitrach	2795	30,20	Vereinbarte Verwaltungsgemeinschaft	55,5%
BW_022	Albbruck	7495	39,70	Einheitsgemeinde	56,5%
BW_023	Albershausen	4438	6,50	Vereinbarte Verwaltungsgemeinschaft	58,1%
BW_024	Albstadt, Stadt	45737	134,40	Vereinbarte Verwaltungsgemeinschaft (Erfüllende Gemeinde)	50,9%
BW_025	Aldingen	7567	22,17	Vereinbarte Verwaltungsgemeinschaft	56,6%
BW_026	Alfdorf	7139	68,52	Einheitsgemeinde	59,3%
BW_027	Allensbach	7204	26,53	Vereinbarte Verwaltungsgemeinschaft	61,3%
BW_028	Alleshausen	546	11,29	Gemeindeverwaltungsverband	65,0%
BW_029	Allmannsweiler	328	4,10	Gemeindeverwaltungsverband	68,1%
BW_030	Allmendingen	4630	45,87	Vereinbarte Verwaltungsgemeinschaft (Erfüllende Gemeinde)	66,4%
BW_031	Allmersbach im Tal	4998	7,96	Vereinbarte Verwaltungsgemeinschaft	60,2%
BW_032	Alpirsbach, Stadt	6198	64,56	Einheitsgemeinde	58,2%
BW_033	Altbach	6378	3,34	Gemeindeverwaltungsverband	56,1%
BW_034	Altdorf	4623	17,45	Gemeindeverwaltungsverband	65,9%
BW_035	Altdorf	1681	3,24	Gemeindeverwaltungsverband	64,2%

BW_036	Altenriet	1972	3,35	Gemeindeverwaltungsverband	62,1%
BW_037	Altensteig, Stadt	10806	53,19	Vereinbarte Verwaltungsgemeinschaft (Erfüllende Gemeinde)	55,4%
BW_038	Altheim	622	7,80	Vereinbarte Verwaltungsgemeinschaft	63,4%
BW_039	Altheim	2108	23,73	Vereinbarte Verwaltungsgemeinschaft	60,0%
BW_040	Altheim (Alb)	1736	25,77	Gemeindeverwaltungsverband	62,1%
BW_041	Althengstett	7876	19,16	Gemeindeverwaltungsverband (Sitz)	58,2%
BW_042	Althütte	4270	18,16	Vereinbarte Verwaltungsgemeinschaft	63,6%
BW_043	Altlußheim	6278	15,96	Vereinbarte Verwaltungsgemeinschaft	61,1%
BW_044	Altshausen	4087	20,48	Gemeindeverwaltungsverband (Sitz)	54,0%
BW_045	Ammerbuch	11318	48,04	Einheitsgemeinde	61,2%
BW_046	Amstetten	4125	49,80	Gemeindeverwaltungsverband	64,9%
BW_047	Amtzell	4280	30,59	Vereinbarte Verwaltungsgemeinschaft	64,4%
BW_048	Angelbachtal	5103	17,92	Vereinbarte Verwaltungsgemeinschaft	63,0%
BW_049	Appenweier	10214	38,02	Einheitsgemeinde	54,4%
BW_050	Argenbühl	6632	76,42	Einheitsgemeinde	63,0%
BW_051	Aspach	8253	35,45	Vereinbarte Verwaltungsgemeinschaft	57,2%
BW_052	Asperg, Stadt	13486	5,80	Einheitsgemeinde	57,2%
BW_053	Assamstadt	2240	17,23	Vereinbarte Verwaltungsgemeinschaft	72,4%
BW_054	Asselfingen	1026	12,86	Gemeindeverwaltungsverband	59,5%
BW_055	Attenweiler	1947	27,20	Vereinbarte Verwaltungsgemeinschaft	59,6%
BW_056	Au	1479	4,00	Gemeindeverwaltungsverband	68,9%
BW_057	Au am Rhein	3439	13,29	Gemeindeverwaltungsverband	61,5%
BW_058	Auenwald	6717	19,75	Vereinbarte Verwaltungsgemeinschaft	54,9%
BW_059	Auggen	2785	14,15	Gemeindeverwaltungsverband	57,1%
BW_060	Aulendorf, Stadt	10277	52,33	Einheitsgemeinde	58,4%
BW_061	Backnang, Stadt	37460	39,38	Vereinbarte Verwaltungsgemeinschaft (Erfüllende Gemeinde)	55,3%
BW_062	Bad Bellingen	4856	16,93	Vereinbarte Verwaltungsgemeinschaft	53,5%
BW_063	Bad Boll	5257	10,95	Gemeindeverwaltungsverband (Sitz)	55,6%
BW_064	Bad Buchau, Stadt	4405	23,74	Gemeindeverwaltungsverband (Sitz)	53,6%
BW_065	Bad Ditzgenbach	3736	25,44	Vereinbarte Verwaltungsgemeinschaft	61,3%
BW_066	Bad Dürkheim, Stadt	13397	62,08	Einheitsgemeinde	59,1%

BW_067	Bad Friedrichshall, Stadt	19505	24,71	Vereinbarte Verwaltungsgemeinschaft (Erfüllende Gemeinde)	49,6%
BW_068	Bad Herrenalb, Stadt	8131	33,01	Vereinbarte Verwaltungsgemeinschaft (Erfüllende Gemeinde)	54,1%
BW_069	Bad Krozingen, Stadt	21029	35,69	Vereinbarte Verwaltungsgemeinschaft (Erfüllende Gemeinde)	54,5%
BW_070	Bad Liebenzell, Stadt	9712	33,78	Vereinbarte Verwaltungsgemeinschaft (Erfüllende Gemeinde)	55,9%
BW_071	Bad Mergentheim, Stadt	24247	129,96	Vereinbarte Verwaltungsgemeinschaft (Erfüllende Gemeinde)	58,8%
BW_072	Bad Peterstal-Griesbach	2732	41,20	Gemeindeverwaltungsverband	66,1%
BW_073	Bad Rappenau, Stadt	21876	73,56	Vereinbarte Verwaltungsgemeinschaft (Erfüllende Gemeinde)	54,8%
BW_074	Bad Rippoldsau-Schapbach	2044	73,15	Vereinbarte Verwaltungsgemeinschaft	63,3%
BW_075	Bad Säckingen, Stadt	17552	25,35	Vereinbarte Verwaltungsgemeinschaft (Erfüllende Gemeinde)	52,4%
BW_076	Bad Saulgau, Stadt	17586	97,33	Vereinbarte Verwaltungsgemeinschaft (Erfüllende Gemeinde)	57,7%
BW_077	Bad Schönborn	12892	24,10	Vereinbarte Verwaltungsgemeinschaft (Erfüllende Gemeinde)	59,4%
BW_078	Bad Schussenried, Stadt	8925	55,01	Vereinbarte Verwaltungsgemeinschaft (Erfüllende Gemeinde)	56,5%
BW_079	Bad Teinach-Zavelstein, Stadt	3175	25,17	Gemeindeverwaltungsverband (Sitz)	66,0%
BW_080	Bad Überkingen	3869	24,04	Vereinbarte Verwaltungsgemeinschaft	62,0%
BW_081	Bad Urach, Stadt	12561	55,42	Vereinbarte Verwaltungsgemeinschaft (Erfüllende Gemeinde)	56,5%
BW_082	Bad Waldsee, Stadt	20175	108,55	Vereinbarte Verwaltungsgemeinschaft (Erfüllende Gemeinde)	55,5%
BW_083	Bad Wildbad, Stadt	10397	105,22	Vereinbarte Verwaltungsgemeinschaft (Erfüllende Gemeinde)	56,9%
BW_084	Bad Wimpfen, Stadt	7286	19,38	Einheitsgemeinde	61,1%
BW_085	Bad Wurzach, Stadt	14827	182,24	Einheitsgemeinde	56,0%
BW_086	Badenweiler	4526	13,03	Gemeindeverwaltungsverband	61,1%
BW_087	Bahlingen am Kaiserstuhl	4388	12,66	Gemeindeverwaltungsverband	63,0%
BW_088	Baienfurt	7251	16,01	Gemeindeverwaltungsverband	47,1%
BW_089	Baiersbronn	14741	189,58	Einheitsgemeinde	57,5%
BW_090	Baindt	5308	23,07	Gemeindeverwaltungsverband	49,7%
BW_091	Balgheim	1282	7,61	Vereinbarte Verwaltungsgemeinschaft	59,6%

BW_092	Balingen, Stadt	34604	90,32	Vereinbarte Verwaltungsgemeinschaft (Erfüllende Gemeinde)	56,8%
BW_093	Ballendorf	652	14,22	Gemeindeverwaltungsverband	66,4%
BW_094	Ballrechten-Dottingen	2428	6,61	Vereinbarte Verwaltungsgemeinschaft	65,9%
BW_095	Baltmannsweiler	5676	18,55	Gemeindeverwaltungsverband	56,4%
BW_096	Balzheim	2121	17,57	Gemeindeverwaltungsverband	60,4%
BW_097	Bammental	6595	12,16	Gemeindeverwaltungsverband	60,6%
BW_098	Bärenthal	482	12,69	Gemeindeverwaltungsverband	59,1%
BW_099	Bartholomä	2056	20,75	Gemeindeverwaltungsverband	58,8%
BW_100	Beilstein, Stadt	6198	25,24	Gemeindeverwaltungsverband	65,7%
BW_101	Beimerstetten	2494	14,34	Vereinbarte Verwaltungsgemeinschaft	63,1%
BW_102	Bempflingen	3507	6,27	Gemeindeverwaltungsverband	55,0%
BW_103	Benningen am Neckar	6578	4,87	Gemeindeverwaltungsverband	56,5%
BW_104	Berg	4554	28,42	Gemeindeverwaltungsverband	61,7%
BW_105	Bergatreute	3204	23,17	Vereinbarte Verwaltungsgemeinschaft	63,3%
BW_106	Berghaupten	2437	9,68	Vereinbarte Verwaltungsgemeinschaft	62,4%
BW_107	Berghülen	2026	26,13	Vereinbarte Verwaltungsgemeinschaft	69,2%
BW_108	Berglen	6556	25,86	Einheitsgemeinde	59,0%
BW_109	Berkheim	3036	25,02	Gemeindeverwaltungsverband	61,7%
BW_110	Bermatingen	4042	15,45	Gemeindeverwaltungsverband	60,3%
BW_111	Bernau im Schwarzwald	1956	38,00	Gemeindeverwaltungsverband	64,7%
BW_112	Bernstadt	2327	13,94	Gemeindeverwaltungsverband	61,4%
BW_113	Besigheim, Stadt	12772	16,83	Gemeindeverwaltungsverband (Sitz)	56,0%
BW_114	Betzenweiler	761	9,68	Gemeindeverwaltungsverband	57,1%
BW_115	Beuren	3690	11,69	Vereinbarte Verwaltungsgemeinschaft	62,1%
BW_116	Beuron	655	35,10	Gemeindeverwaltungsverband	65,5%
BW_117	Biberach	3730	22,39	Vereinbarte Verwaltungsgemeinschaft	58,8%
BW_118	Biberach an der Riß, Stadt	33708	72,15	Vereinbarte Verwaltungsgemeinschaft (Erfüllende Gemeinde)	58,1%
BW_119	Biederbach	1696	31,35	Gemeindeverwaltungsverband	56,6%
BW_120	Bietigheim	6478	13,90	Gemeindeverwaltungsverband	60,0%

BW_121	Bietigheim-Bissingen, Stadt	43137	31,29	Vereinbarte Verwaltungsgemeinschaft (Erfüllende Gemeinde)	54,5%
BW_122	Billigheim	5979	48,94	Gemeindeverwaltungsverband (Sitz)	56,5%
BW_123	Binau	1394	4,83	Gemeindeverwaltungsverband	64,1%
BW_124	Bingen	2728	37,01	Gemeindeverwaltungsverband	55,3%
BW_125	Binzen	3005	5,81	Gemeindeverwaltungsverband (Sitz)	56,4%
BW_126	Birenbach	1947	2,50	Gemeindeverwaltungsverband	59,5%
BW_127	Birkenfeld	10119	19,04	Einheitsgemeinde	51,5%
BW_128	Bischweier	2996	4,60	Gemeindeverwaltungsverband	60,2%
BW_129	Bisingen	9751	32,83	Vereinbarte Verwaltungsgemeinschaft (Erfüllende Gemeinde)	51,4%
BW_130	Bissingen an der Teck	3418	17,06	Vereinbarte Verwaltungsgemeinschaft	59,1%
BW_131	Bitz	3758	8,82	Vereinbarte Verwaltungsgemeinschaft	57,2%
BW_132	Blaubeuren, Stadt	12504	79,11	Vereinbarte Verwaltungsgemeinschaft (Erfüllende Gemeinde)	58,9%
BW_133	Blaufelden	5303	90,17	Einheitsgemeinde	59,4%
BW_134	Blaustein, Stadt	16305	55,61	Einheitsgemeinde	60,6%
BW_135	Blumberg, Stadt	10103	98,72	Einheitsgemeinde	53,6%
BW_136	Böbingen an der Rems	4628	12,22	Gemeindeverwaltungsverband	56,5%
BW_137	Böblingen, Stadt	50470	39,04	Einheitsgemeinde	52,0%
BW_138	Bodelshausen	5819	13,83	Vereinbarte Verwaltungsgemeinschaft	53,4%
BW_139	Bodman-Ludwigshafen	4742	28,08	Vereinbarte Verwaltungsgemeinschaft	57,6%
BW_140	Bodnegg	3150	24,57	Gemeindeverwaltungsverband	59,3%
BW_141	Böhmenkirch	5595	51,08	Einheitsgemeinde	60,3%
BW_142	Böllen	102	5,67	Gemeindeverwaltungsverband	66,6%
BW_143	Bollschweil	2295	16,43	Vereinbarte Verwaltungsgemeinschaft	63,1%
BW_144	Boms	721	9,56	Gemeindeverwaltungsverband	62,4%
BW_145	Bondorf	6177	17,54	Gemeindeverwaltungsverband	55,9%
BW_146	Bonndorf im Schwarzwald, Stadt	6969	75,91	Vereinbarte Verwaltungsgemeinschaft (Erfüllende Gemeinde)	57,2%
BW_147	Bönningheim, Stadt	8238	20,13	Gemeindeverwaltungsverband (Sitz)	55,3%
BW_148	Bopfingen, Stadt	11621	76,96	Vereinbarte Verwaltungsgemeinschaft (Erfüllende Gemeinde)	55,2%
BW_149	Börslingen	168	6,28	Gemeindeverwaltungsverband	71,8%

BW_150	Börtlingen	1697	8,26	Gemeindeverwaltungsverband	63,2%
BW_151	Bösingen	3361	22,45	Gemeindeverwaltungsverband	62,0%
BW_152	Böttingen	1380	16,31	Vereinbarte Verwaltungsgemeinschaft	58,6%
BW_153	Bötzingen	5381	13,00	Gemeindeverwaltungsverband (Sitz)	61,7%
BW_154	Boxberg, Stadt	6662	101,71	Vereinbarte Verwaltungsgemeinschaft (Erfüllende Gemeinde)	57,0%
BW_155	Brackenheim, Stadt	16219	45,75	Vereinbarte Verwaltungsgemeinschaft (Erfüllende Gemeinde)	54,6%
BW_156	Bräunlingen, Stadt	5945	62,14	Gemeindeverwaltungsverband	60,8%
BW_157	Braunsbach	2509	52,87	Gemeindeverwaltungsverband (Sitz)	58,4%
BW_158	Breisach am Rhein, Stadt	15588	54,59	Vereinbarte Verwaltungsgemeinschaft (Erfüllende Gemeinde)	56,1%
BW_159	Breitingen	362	2,89	Gemeindeverwaltungsverband	71,7%
BW_160	Breitnau	1755	39,90	Vereinbarte Verwaltungsgemeinschaft	57,8%
BW_161	Bretten, Stadt	29927	71,10	Vereinbarte Verwaltungsgemeinschaft (Erfüllende Gemeinde)	56,5%
BW_162	Bretzfeld	12492	64,68	Einheitsgemeinde	52,3%
BW_163	Brigachtal	5183	22,80	Vereinbarte Verwaltungsgemeinschaft	57,6%
BW_164	Bruchsal, Stadt	45644	93,04	Vereinbarte Verwaltungsgemeinschaft (Erfüllende Gemeinde)	52,8%
BW_165	Brühl	14189	10,19	Einheitsgemeinde	54,7%
BW_166	Bubsheim	1405	8,29	Gemeindeverwaltungsverband	57,7%
BW_167	Buchen (Odenwald), Stadt	17756	138,93	Einheitsgemeinde	52,2%
BW_168	Buchenbach	3125	38,98	Gemeindeverwaltungsverband	64,9%
BW_169	Buchheim	720	18,30	Gemeindeverwaltungsverband	58,7%
BW_170	Buggingen	4444	15,31	Gemeindeverwaltungsverband	58,3%
BW_171	Bühl, Stadt	28833	73,18	Vereinbarte Verwaltungsgemeinschaft (Erfüllende Gemeinde)	53,8%
BW_172	Bühlertal	8059	17,67	Einheitsgemeinde	55,2%
BW_173	Bühlertann	3060	23,59	Gemeindeverwaltungsverband	57,1%
BW_174	Bühlerzell	2063	49,30	Gemeindeverwaltungsverband	55,2%
BW_175	Burgrieden	4145	21,86	Vereinbarte Verwaltungsgemeinschaft	57,2%
BW_176	Burgstetten	3694	10,29	Vereinbarte Verwaltungsgemeinschaft	59,9%
BW_177	Burladingen, Stadt	12169	123,31	Einheitsgemeinde	55,1%

BW_178	Büdingen am Hochrhein	1548	7,62	Vereinbarte Verwaltungsgemeinschaft	57,8%
BW_179	Calw, Stadt	23742	59,88	Vereinbarte Verwaltungsgemeinschaft (Erfüllende Gemeinde)	45,4%
BW_180	Cleebronn	3153	17,09	Vereinbarte Verwaltungsgemeinschaft	57,8%
BW_181	Crailsheim, Stadt	34862	109,08	Vereinbarte Verwaltungsgemeinschaft (Erfüllende Gemeinde)	42,9%
BW_182	Creglingen, Stadt	4605	117,23	Einheitsgemeinde	59,1%
BW_183	Dachsberg (Südschwarzwald)	1408	35,60	Gemeindeverwaltungsverband	64,9%
BW_184	Daisendorf	1568	2,44	Gemeindeverwaltungsverband	66,3%
BW_185	Dauchingen	3844	10,03	Vereinbarte Verwaltungsgemeinschaft	59,3%
BW_186	Dautmergen	442	4,54	Gemeindeverwaltungsverband	60,9%
BW_187	Deckenpfronn	3378	11,41	Vereinbarte Verwaltungsgemeinschaft	63,8%
BW_188	Deggenhausertal	4395	62,15	Gemeindeverwaltungsverband	62,3%
BW_189	Deggingen	5316	22,71	Vereinbarte Verwaltungsgemeinschaft (Erfüllende Gemeinde)	54,3%
BW_190	Deilingen	1848	10,91	Gemeindeverwaltungsverband	59,5%
BW_191	Deißlingen	6232	32,15	Vereinbarte Verwaltungsgemeinschaft	58,0%
BW_192	Deizisau	6893	5,17	Gemeindeverwaltungsverband	57,2%
BW_193	Denkendorf	11277	13,05	Einheitsgemeinde	50,1%
BW_194	Denkingen	2836	15,03	Vereinbarte Verwaltungsgemeinschaft	61,2%
BW_195	Denzlingen	13686	16,94	Gemeindeverwaltungsverband (Sitz)	56,5%
BW_196	Dettenhausen	5430	11,02	Einheitsgemeinde	59,6%
BW_197	Dettenheim	6706	30,89	Vereinbarte Verwaltungsgemeinschaft	51,1%
BW_198	Dettighofen	1153	14,38	Gemeindeverwaltungsverband	54,8%
BW_199	Dettingen an der Erms	9743	15,79	Einheitsgemeinde	53,3%
BW_200	Dettingen an der Iller	2594	11,14	Gemeindeverwaltungsverband	63,3%
BW_201	Dettingen unter Teck	6207	15,13	Vereinbarte Verwaltungsgemeinschaft	56,8%
BW_202	Dielheim	9071	22,67	Vereinbarte Verwaltungsgemeinschaft	55,8%
BW_203	Dietenheim, Stadt	6859	18,75	Gemeindeverwaltungsverband (Sitz)	55,5%
BW_204	Dietingen	4207	42,26	Vereinbarte Verwaltungsgemeinschaft	55,6%
BW_205	Dischingen	4345	78,06	Einheitsgemeinde	58,9%
BW_206	Ditzingen, Stadt	24803	30,38	Einheitsgemeinde	57,3%
BW_207	Dobel	2406	18,41	Vereinbarte Verwaltungsgemeinschaft	57,5%

BW_208	Dogern	2291	7,45	Vereinbarte Verwaltungsgemeinschaft	57,2%
BW_209	Donaueschingen, Stadt	22150	104,69	Gemeindeverwaltungsverband (Sitz)	53,4%
BW_210	Donzdorf, Stadt	10795	39,82	Gemeindeverwaltungsverband (Sitz)	56,9%
BW_211	Dormettingen	1084	6,55	Gemeindeverwaltungsverband	58,8%
BW_212	Dornhan, Stadt	6144	44,91	Einheitsgemeinde	55,1%
BW_213	Dornstadt	9036	59,23	Vereinbarte Verwaltungsgemeinschaft (Erfüllende Gemeinde)	55,1%
BW_214	Dornstetten, Stadt	8112	24,20	Gemeindeverwaltungsverband (Sitz)	54,0%
BW_215	Dörzbach	2503	32,35	Gemeindeverwaltungsverband	62,0%
BW_216	Dossenheim	12498	14,15	Einheitsgemeinde	64,1%
BW_217	Dotternhausen	1855	10,01	Gemeindeverwaltungsverband	62,5%
BW_218	Drackenstein	439	5,68	Gemeindeverwaltungsverband	66,3%
BW_219	Dunningen	6464	48,45	Vereinbarte Verwaltungsgemeinschaft (Erfüllende Gemeinde)	56,7%
BW_220	Durbach	4029	26,31	Vereinbarte Verwaltungsgemeinschaft	61,7%
BW_221	Dürbheim	1702	14,82	Vereinbarte Verwaltungsgemeinschaft	57,4%
BW_222	Durchhausen	1024	9,00	Vereinbarte Verwaltungsgemeinschaft	57,5%
BW_223	Durlangen	2802	10,44	Gemeindeverwaltungsverband	52,5%
BW_224	Dürmentingen	2575	24,12	Vereinbarte Verwaltungsgemeinschaft	58,0%
BW_225	Durmersheim	12067	25,97	Gemeindeverwaltungsverband (Sitz)	54,8%
BW_226	Dürnau	2210	5,37	Gemeindeverwaltungsverband	59,4%
BW_227	Dürnau	468	7,28	Gemeindeverwaltungsverband	70,0%
BW_228	Dußlingen	6265	13,05	Gemeindeverwaltungsverband	56,3%
BW_229	Ebenweiler	1279	10,13	Gemeindeverwaltungsverband	57,4%
BW_230	Eberbach, Stadt	14313	81,15	Vereinbarte Verwaltungsgemeinschaft (Erfüllende Gemeinde)	56,1%
BW_231	Eberdingen	6910	26,20	Vereinbarte Verwaltungsgemeinschaft	55,0%
BW_232	Eberhardzell	4605	59,72	Vereinbarte Verwaltungsgemeinschaft	57,1%
BW_233	Ebersbach an der Fils, Stadt	15531	26,26	Vereinbarte Verwaltungsgemeinschaft (Erfüllende Gemeinde)	60,6%
BW_234	Ebersbach-Musbach	1714	26,84	Gemeindeverwaltungsverband	61,3%
BW_235	Eberstadt	3114	12,50	Gemeindeverwaltungsverband	59,8%
BW_236	Ebhausen	4788	24,56	Vereinbarte Verwaltungsgemeinschaft	51,0%

BW_237	Ebringen	2908	8,18	Vereinbarte Verwaltungsgemeinschaft	61,1%
BW_238	Edingen-Neckarhausen	14008	12,04	Einheitsgemeinde	63,1%
BW_239	Efringen-Kirchen	8621	43,75	Einheitsgemeinde	56,2%
BW_240	Egenhausen	2043	10,02	Vereinbarte Verwaltungsgemeinschaft	58,1%
BW_241	Egesheim	632	7,67	Gemeindeverwaltungsverband	53,7%
BW_242	Eggenstein-Leopoldshafen	16546	26,11	Einheitsgemeinde	54,6%
BW_243	Eggingen	1763	13,95	Vereinbarte Verwaltungsgemeinschaft	58,5%
BW_244	Ehingen (Donau), Stadt	26766	178,33	Vereinbarte Verwaltungsgemeinschaft (Erfüllende Gemeinde)	54,0%
BW_245	Ehningen	9222	17,81	Gemeindeverwaltungsverband	60,6%
BW_246	Ehrenkirchen	7631	37,76	Vereinbarte Verwaltungsgemeinschaft (Erfüllende Gemeinde)	50,0%
BW_247	Eichstegen	537	14,25	Gemeindeverwaltungsverband	67,7%
BW_248	Eichstetten am Kaiserstuhl	3642	12,30	Gemeindeverwaltungsverband	57,7%
BW_249	Eigelingen	3896	59,27	Vereinbarte Verwaltungsgemeinschaft	53,4%
BW_250	Eimeldingen	2526	3,55	Gemeindeverwaltungsverband	53,5%
BW_251	Eisenbach (Hochschwarzwald)	2136	28,77	Vereinbarte Verwaltungsgemeinschaft	59,2%
BW_252	Eisingen	4760	8,04	Gemeindeverwaltungsverband	58,8%
BW_253	Eislingen/Fils, Stadt	21329	16,41	Gemeindeverwaltungsverband (Sitz)	44,0%
BW_254	Elchesheim-Illingen	3262	10,13	Gemeindeverwaltungsverband	61,7%
BW_255	Ellenberg	1775	30,19	Vereinbarte Verwaltungsgemeinschaft	66,5%
BW_256	Ellhofen	3804	5,86	Gemeindeverwaltungsverband	57,4%
BW_257	Ellwangen (Jagst), Stadt	24600	127,38	Vereinbarte Verwaltungsgemeinschaft (Erfüllende Gemeinde)	52,3%
BW_258	Elzach, Stadt	7347	75,28	Gemeindeverwaltungsverband (Sitz)	59,0%
BW_259	Elztal	5834	46,62	Vereinbarte Verwaltungsgemeinschaft	58,5%
BW_260	Emeringen	157	7,52	Gemeindeverwaltungsverband	70,4%
BW_261	Emerkingen	840	7,40	Gemeindeverwaltungsverband	64,6%
BW_262	Emmendingen, Stadt	28207	33,78	Vereinbarte Verwaltungsgemeinschaft (Erfüllende Gemeinde)	56,3%
BW_263	Emmingen-Liptingen	4788	54,54	Vereinbarte Verwaltungsgemeinschaft	58,2%
BW_264	Empfingen	4201	18,29	Vereinbarte Verwaltungsgemeinschaft	56,6%

BW_265	Endingen am Kaiserstuhl, Stadt	10296	26,70	Gemeindeverwaltungsverband (Sitz)	53,6%
BW_266	Engelsbrand	4481	15,18	Vereinbarte Verwaltungsgemeinschaft	62,5%
BW_267	Engen, Stadt	11101	70,56	Vereinbarte Verwaltungsgemeinschaft (Erfüllende Gemeinde)	60,1%
BW_268	Engstingen	5215	31,52	Vereinbarte Verwaltungsgemeinschaft (Erfüllende Gemeinde)	60,0%
BW_269	Eningen unter Achalm	11184	23,13	Einheitsgemeinde	54,8%
BW_270	Enzklösterle	1348	20,18	Vereinbarte Verwaltungsgemeinschaft	59,3%
BW_271	Epfenbach	2391	12,97	Gemeindeverwaltungsverband	58,0%
BW_272	Epfendorf	3222	29,68	Vereinbarte Verwaltungsgemeinschaft	66,2%
BW_273	Eppelheim, Stadt	15359	5,70	Einheitsgemeinde	52,1%
BW_274	Eppingen, Stadt	22001	88,58	Vereinbarte Verwaltungsgemeinschaft (Erfüllende Gemeinde)	55,9%
BW_275	Erbach, Stadt	13797	63,29	Einheitsgemeinde	61,3%
BW_276	Erdmannhausen	5305	8,70	Gemeindeverwaltungsverband	62,9%
BW_277	Eriskirch	4967	14,61	Gemeindeverwaltungsverband	62,7%
BW_278	Erkenbrechtsweiler	2167	6,93	Gemeindeverwaltungsverband	63,9%
BW_279	Erlenbach	5126	12,73	Vereinbarte Verwaltungsgemeinschaft	60,9%
BW_280	Erlenmoos	1795	24,26	Vereinbarte Verwaltungsgemeinschaft	67,3%
BW_281	Erligheim	2896	6,19	Gemeindeverwaltungsverband	61,2%
BW_282	Erolzheim	3361	26,30	Gemeindeverwaltungsverband (Sitz)	61,2%
BW_283	Ertingen	5360	37,74	Vereinbarte Verwaltungsgemeinschaft	54,8%
BW_284	Eschach	1827	20,28	Gemeindeverwaltungsverband	59,9%
BW_285	Eschbach	2499	10,03	Vereinbarte Verwaltungsgemeinschaft	57,5%
BW_286	Eschbronn	2084	10,98	Vereinbarte Verwaltungsgemeinschaft	56,4%
BW_287	Eschelbronn	2706	8,23	Gemeindeverwaltungsverband	63,4%
BW_288	Eschenbach	2123	4,80	Gemeindeverwaltungsverband	62,9%
BW_289	Essingen	6442	58,49	Vereinbarte Verwaltungsgemeinschaft	57,2%
BW_290	Esslingen am Neckar, Stadt	92640	46,43	Einheitsgemeinde	57,0%
BW_291	Ettenheim, Stadt	13603	48,80	Vereinbarte Verwaltungsgemeinschaft (Erfüllende Gemeinde)	56,2%
BW_292	Ettlingen, Stadt	39278	56,75	Einheitsgemeinde	48,9%
BW_293	Eutingen im Gäu	5965	32,82	Vereinbarte Verwaltungsgemeinschaft	49,6%

BW_294	Fahrenbach	2709	16,41	Vereinbarte Verwaltungsgemeinschaft	54,4%
BW_295	Feldberg (Schwarzwald)	1877	24,97	Vereinbarte Verwaltungsgemeinschaft	62,7%
BW_296	Fellbach, Stadt	45141	27,71	Einheitsgemeinde	52,5%
BW_297	Fichtenau	4603	31,28	Gemeindeverwaltungsverband (Sitz)	55,5%
BW_298	Fichtenberg	2952	24,19	Gemeindeverwaltungsverband	58,2%
BW_299	Filderstadt, Stadt	45814	38,55	Einheitsgemeinde	55,4%
BW_300	Fischerbach	1762	20,29	Vereinbarte Verwaltungsgemeinschaft	62,0%
BW_301	Fischingen	754	1,89	Gemeindeverwaltungsverband	56,0%
BW_302	Flein	7230	8,48	Gemeindeverwaltungsverband (Sitz)	64,6%
BW_303	Fleischwangen	680	5,81	Gemeindeverwaltungsverband	64,2%
BW_304	Fluorn-Winzeln	3159	24,60	Vereinbarte Verwaltungsgemeinschaft	60,0%
BW_305	Forbach	4573	131,86	Einheitsgemeinde	57,1%
BW_306	Forchheim	1442	10,78	Gemeindeverwaltungsverband	63,9%
BW_307	Forchtenberg, Stadt	5241	38,09	Gemeindeverwaltungsverband	61,1%
BW_308	Forst	8074	11,46	Vereinbarte Verwaltungsgemeinschaft	59,3%
BW_309	Frankenhardt	4924	69,86	Vereinbarte Verwaltungsgemeinschaft	58,8%
BW_310	Freiamt	4212	52,90	Vereinbarte Verwaltungsgemeinschaft	62,6%
BW_311	Freiberg am Neckar, Stadt	16153	13,14	Vereinbarte Verwaltungsgemeinschaft (Erfüllende Gemeinde)	57,4%
BW_312	Freudenberg, Stadt	3737	34,76	Einheitsgemeinde	57,5%
BW_313	Freudenstadt, Stadt	23704	87,54	Vereinbarte Verwaltungsgemeinschaft (Erfüllende Gemeinde)	53,6%
BW_314	Freudental	2564	3,07	Gemeindeverwaltungsverband	63,3%
BW_315	Frickenhausen	9232	11,35	Vereinbarte Verwaltungsgemeinschaft	57,0%
BW_316	Frickingen	3093	26,43	Gemeindeverwaltungsverband	64,6%
BW_317	Fridingen an der Donau, Stadt	3100	22,47	Gemeindeverwaltungsverband	62,4%
BW_318	Friedenweiler	2013	27,06	Vereinbarte Verwaltungsgemeinschaft	62,8%
BW_319	Friedrichshafen, Stadt	61561	69,93	Vereinbarte Verwaltungsgemeinschaft (Erfüllende Gemeinde)	53,0%
BW_320	Friesenheim	13412	46,57	Einheitsgemeinde	52,3%
BW_321	Friolzheim	4176	8,54	Gemeindeverwaltungsverband	59,9%
BW_322	Frittlingen	2148	8,79	Vereinbarte Verwaltungsgemeinschaft	62,6%
BW_323	Fröhnd	472	16,19	Gemeindeverwaltungsverband	62,4%

BW_324	Fronreute	4960	46,09	Gemeindeverwaltungsverband	65,1%
BW_325	Furtwangen im Schwarzwald, Stadt	8876	82,57	Vereinbarte Verwaltungsgemeinschaft (Erfüllende Gemeinde)	54,9%
BW_326	Gaggenau, Stadt	30059	65,01	Einheitsgemeinde	52,4%
BW_327	Gaiberg	2380	4,15	Gemeindeverwaltungsverband	66,3%
BW_328	Gaienhofen	3362	12,52	Gemeindeverwaltungsverband (Sitz)	63,9%
BW_329	Gaildorf, Stadt	12268	62,59	Gemeindeverwaltungsverband (Sitz)	54,0%
BW_330	Gailingen am Hochrhein	2887	13,18	Vereinbarte Verwaltungsgemeinschaft	49,1%
BW_331	Gammelshausen	1443	3,30	Gemeindeverwaltungsverband	60,6%
BW_332	Gammertingen, Stadt	6331	52,97	Gemeindeverwaltungsverband (Sitz)	58,2%
BW_333	Gärtringen	12657	20,21	Gemeindeverwaltungsverband (Sitz)	66,5%
BW_334	Gäufelden	9222	20,07	Gemeindeverwaltungsverband (Sitz)	56,8%
BW_335	Gechingen	3677	14,68	Gemeindeverwaltungsverband	65,0%
BW_336	Geisingen, Stadt	6347	73,75	Gemeindeverwaltungsverband (Sitz)	60,5%
BW_337	Geislingen an der Steige, Stadt	28290	75,83	Vereinbarte Verwaltungsgemeinschaft (Erfüllende Gemeinde)	54,5%
BW_338	Geislingen, Stadt	5912	31,96	Vereinbarte Verwaltungsgemeinschaft	59,6%
BW_339	Gemmingen	5373	19,08	Vereinbarte Verwaltungsgemeinschaft	55,0%
BW_340	Gemrigheim	4689	8,23	Gemeindeverwaltungsverband	52,4%
BW_341	Gengenbach, Stadt	10946	61,90	Vereinbarte Verwaltungsgemeinschaft (Erfüllende Gemeinde)	59,5%
BW_342	Gerabronn, Stadt	4368	40,38	Vereinbarte Verwaltungsgemeinschaft (Erfüllende Gemeinde)	52,2%
BW_343	Gerlingen, Stadt	19657	17,01	Einheitsgemeinde	57,9%
BW_344	Gernsbach, Stadt	14171	82,03	Vereinbarte Verwaltungsgemeinschaft (Erfüllende Gemeinde)	51,2%
BW_345	Gerstetten	11737	92,43	Einheitsgemeinde	53,7%
BW_346	Giengen an der Brenz, Stadt	19753	44,07	Vereinbarte Verwaltungsgemeinschaft (Erfüllende Gemeinde)	50,0%
BW_347	Gingen an der Fils	4574	10,02	Gemeindeverwaltungsverband	61,6%
BW_348	Glatten	2460	15,52	Gemeindeverwaltungsverband	55,6%
BW_349	Glottertal	3178	30,74	Gemeindeverwaltungsverband	64,6%
BW_350	Göggingen	2493	11,38	Gemeindeverwaltungsverband	59,2%
BW_351	Gomadingen	2252	45,83	Vereinbarte Verwaltungsgemeinschaft	65,3%

BW_352	Gomaringen	9163	17,32	Gemeindeverwaltungsverband (Sitz)	56,9%
BW_353	Gondelsheim	4095	14,86	Vereinbarte Verwaltungsgemeinschaft	59,9%
BW_354	Göppingen, Stadt	58061	59,21	Vereinbarte Verwaltungsgemeinschaft (Erfüllende Gemeinde)	48,2%
BW_355	Görwihl	4189	50,41	Einheitsgemeinde	58,4%
BW_356	Gosheim	3802	9,32	Gemeindeverwaltungsverband (Sitz)	51,5%
BW_357	Gottenheim	2941	8,75	Gemeindeverwaltungsverband	62,6%
BW_358	Gottmadingen	10750	23,58	Vereinbarte Verwaltungsgemeinschaft (Erfüllende Gemeinde)	54,6%
BW_359	Graben-Neudorf	12277	28,80	Vereinbarte Verwaltungsgemeinschaft (Erfüllende Gemeinde)	55,4%
BW_360	Grabenstetten	1673	14,53	Vereinbarte Verwaltungsgemeinschaft	61,6%
BW_361	Grafenau	6861	13,04	Gemeindeverwaltungsverband	60,8%
BW_362	Grafenberg	2766	3,50	Vereinbarte Verwaltungsgemeinschaft	61,3%
BW_363	Grafenhausen	2235	48,54	Gemeindeverwaltungsverband	62,8%
BW_364	Grenzach-Wyhlen	14848	17,26	Einheitsgemeinde	51,7%
BW_365	Griesingen	1048	8,15	Vereinbarte Verwaltungsgemeinschaft	63,8%
BW_366	Grömbach	608	12,18	Vereinbarte Verwaltungsgemeinschaft	66,0%
BW_367	Großbettlingen	4426	4,23	Vereinbarte Verwaltungsgemeinschaft	57,0%
BW_368	Großbottwar, Stadt	8403	25,51	Einheitsgemeinde	58,6%
BW_369	Grosselfingen	2181	16,15	Vereinbarte Verwaltungsgemeinschaft	55,7%
BW_370	Großerlach	2565	27,15	Gemeindeverwaltungsverband	54,2%
BW_371	Großrinderfeld	4063	56,28	Vereinbarte Verwaltungsgemeinschaft	58,3%
BW_372	Gruibingen	2235	23,05	Gemeindeverwaltungsverband	58,3%
BW_373	Grundsheim	219	3,70	Gemeindeverwaltungsverband	69,8%
BW_374	Grünkraut	3166	17,15	Gemeindeverwaltungsverband (Sitz)	62,1%
BW_375	Grünsfeld, Stadt	3654	44,72	Vereinbarte Verwaltungsgemeinschaft (Erfüllende Gemeinde)	64,1%
BW_376	Gschwend	4882	54,52	Einheitsgemeinde	57,3%
BW_377	Guggenhausen	188	8,26	Gemeindeverwaltungsverband	67,5%
BW_378	Güglingen, Stadt	6411	16,27	Gemeindeverwaltungsverband (Sitz)	55,8%
BW_379	Gundelfingen	11872	14,29	Vereinbarte Verwaltungsgemeinschaft (Erfüllende Gemeinde)	60,0%
BW_380	Gundelsheim, Stadt	7516	38,44	Einheitsgemeinde	59,5%

BW_381	Gunningen	769	5,44	Vereinbarte Verwaltungsgemeinschaft	57,5%
BW_382	Gutach (Schwarzwaldbahn)	2310	31,74	Vereinbarte Verwaltungsgemeinschaft	64,4%
BW_383	Gutach im Breisgau	4640	24,78	Vereinbarte Verwaltungsgemeinschaft	59,9%
BW_384	Gütenbach	1122	18,49	Vereinbarte Verwaltungsgemeinschaft	60,5%
BW_385	Gutenzell-Hürbel	1860	37,86	Vereinbarte Verwaltungsgemeinschaft	61,3%
BW_386	Häg-Ehrsberg	841	25,04	Vereinbarte Verwaltungsgemeinschaft	57,7%
BW_387	Hagnau am Bodensee	1468	2,94	Gemeindeverwaltungsverband	69,2%
BW_388	Haigerloch, Stadt	10836	76,44	Einheitsgemeinde	56,1%
BW_389	Haiterbach, Stadt	5978	28,92	Vereinbarte Verwaltungsgemeinschaft	54,4%
BW_390	Hambrücken	5616	10,98	Vereinbarte Verwaltungsgemeinschaft	62,3%
BW_391	Hardheim	6795	87,08	Gemeindeverwaltungsverband	59,2%
BW_392	Hardt	2512	10,60	Vereinbarte Verwaltungsgemeinschaft	63,5%
BW_393	Hardthausen am Kocher	4253	35,56	Vereinbarte Verwaltungsgemeinschaft	59,5%
BW_394	Hartheim am Rhein	4908	26,05	Vereinbarte Verwaltungsgemeinschaft	47,2%
BW_395	Hasel	1138	11,65	Vereinbarte Verwaltungsgemeinschaft	58,6%
BW_396	Haslach im Kinzigtal, Stadt	7152	18,67	Vereinbarte Verwaltungsgemeinschaft (Erfüllende Gemeinde)	57,4%
BW_397	Haßmersheim	5092	19,15	Vereinbarte Verwaltungsgemeinschaft (Erfüllende Gemeinde)	61,2%
BW_398	Hattenhofen	2960	7,64	Gemeindeverwaltungsverband	58,7%
BW_399	Hausach, Stadt	5737	36,07	Vereinbarte Verwaltungsgemeinschaft (Erfüllende Gemeinde)	57,3%
BW_400	Hausen am Bussen	261	3,52	Gemeindeverwaltungsverband	67,0%
BW_401	Hausen am Tann	503	8,49	Gemeindeverwaltungsverband	58,7%
BW_402	Hausen im Wiesental	2317	5,14	Vereinbarte Verwaltungsgemeinschaft	57,8%
BW_403	Hausen ob Verena	790	5,87	Vereinbarte Verwaltungsgemeinschaft	63,6%
BW_404	Häusern	1307	8,88	Gemeindeverwaltungsverband	65,6%
BW_405	Hayingen, Stadt	2174	63,37	Gemeindeverwaltungsverband	65,6%
BW_406	Hechingen, Stadt	19156	66,41	Vereinbarte Verwaltungsgemeinschaft (Erfüllende Gemeinde)	55,4%
BW_407	Heddesbach	462	8,21	Gemeindeverwaltungsverband	60,9%
BW_408	Heddesheim	11859	14,71	Einheitsgemeinde	55,2%

BW_409	Heidenheim an der Brenz, Stadt	49129	107,09	Vereinbarte Verwaltungsgemeinschaft (Erfüllende Gemeinde)	52,8%
BW_410	Heiligenberg	3138	40,75	Gemeindeverwaltungsverband	58,8%
BW_411	Heiligkreuzsteinach	2582	19,60	Gemeindeverwaltungsverband	64,7%
BW_412	Heimsheim, Stadt	5469	14,30	Gemeindeverwaltungsverband	60,6%
BW_413	Heiningen	5120	12,45	Gemeindeverwaltungsverband (Sitz)	55,1%
BW_414	Heitersheim, Stadt	6436	11,71	Vereinbarte Verwaltungsgemeinschaft (Erfüllende Gemeinde)	61,8%
BW_415	Helmstadt-Bargen	3836	27,95	Gemeindeverwaltungsverband	54,4%
BW_416	Hemmingen	8061	12,34	Gemeindeverwaltungsverband	53,0%
BW_417	Hemsbach, Stadt	11740	12,85	Vereinbarte Verwaltungsgemeinschaft (Erfüllende Gemeinde)	59,5%
BW_418	Herbertingen	4783	38,65	Vereinbarte Verwaltungsgemeinschaft	55,5%
BW_419	Herbolzheim, Stadt	11156	35,48	Gemeindeverwaltungsverband	54,1%
BW_420	Herbrechtingen, Stadt	13070	58,63	Einheitsgemeinde	58,0%
BW_421	Herdwangen-Schönach	3495	36,51	Vereinbarte Verwaltungsgemeinschaft	65,3%
BW_422	Hermaringen	2285	15,25	Vereinbarte Verwaltungsgemeinschaft	64,0%
BW_423	Heroldstatt	2831	22,58	Gemeindeverwaltungsverband	54,9%
BW_424	Herrenberg, Stadt	31918	65,70	Vereinbarte Verwaltungsgemeinschaft (Erfüllende Gemeinde)	58,4%
BW_425	Herrischried	2706	37,51	Vereinbarte Verwaltungsgemeinschaft	57,8%
BW_426	Hessigheim	2509	5,03	Gemeindeverwaltungsverband	58,9%
BW_427	Hettingen, Stadt	1797	46,06	Gemeindeverwaltungsverband	71,1%
BW_428	Heubach, Stadt	9892	25,78	Gemeindeverwaltungsverband (Sitz)	53,6%
BW_429	Heuchlingen	1863	9,03	Gemeindeverwaltungsverband	62,0%
BW_430	Heuweiler	1152	4,03	Vereinbarte Verwaltungsgemeinschaft	70,5%
BW_431	Hildrizhausen	3594	12,16	Gemeindeverwaltungsverband	56,6%
BW_432	Hilzingen	8912	53,02	Einheitsgemeinde	60,3%
BW_433	Hinterzarten	2608	33,37	Vereinbarte Verwaltungsgemeinschaft (Erfüllende Gemeinde)	61,4%
BW_434	Hirrlingen	3190	12,83	Vereinbarte Verwaltungsgemeinschaft	53,9%
BW_435	Hirschberg an der Bergstraße	9764	12,35	Einheitsgemeinde	67,7%
BW_436	Hochdorf	4799	7,75	Gemeindeverwaltungsverband	63,2%

BW_437	Hochdorf	2376	23,77	Vereinbarte Verwaltungsgemeinschaft	62,8%
BW_438	Höchenschwand	2703	29,56	Gemeindeverwaltungsverband	60,3%
BW_439	Hockenheim, Stadt	21620	34,84	Vereinbarte Verwaltungsgemeinschaft (Erfüllende Gemeinde)	53,9%
BW_440	Höfen an der Enz	1690	9,07	Vereinbarte Verwaltungsgemeinschaft	53,1%
BW_441	Hofstetten	1803	18,16	Vereinbarte Verwaltungsgemeinschaft	65,8%
BW_442	Hohberg	8178	28,95	Vereinbarte Verwaltungsgemeinschaft	59,0%
BW_443	Hohenfels	2082	30,49	Vereinbarte Verwaltungsgemeinschaft	70,0%
BW_444	Hohenstadt	871	11,64	Gemeindeverwaltungsverband	63,4%
BW_445	Hohenstein	3734	61,71	Vereinbarte Verwaltungsgemeinschaft	53,6%
BW_446	Hohentengen	4236	36,61	Gemeindeverwaltungsverband	63,1%
BW_447	Hohentengen am Hochrhein	3941	27,59	Gemeindeverwaltungsverband	66,1%
BW_448	Holzgerlingen, Stadt	13453	13,39	Gemeindeverwaltungsverband (Sitz)	59,9%
BW_449	Holz Kirch	275	8,14	Gemeindeverwaltungsverband	65,3%
BW_450	Holzmaden	2321	3,10	Vereinbarte Verwaltungsgemeinschaft	64,0%
BW_451	Höpfingen	3014	30,48	Gemeindeverwaltungsverband	64,4%
BW_452	Horb am Neckar, Stadt	25379	119,76	Vereinbarte Verwaltungsgemeinschaft (Erfüllende Gemeinde)	60,3%
BW_453	Horben	1192	8,75	Gemeindeverwaltungsverband	64,4%
BW_454	Horgenzell	5548	56,17	Vereinbarte Verwaltungsgemeinschaft	59,7%
BW_455	Hornberg, Stadt	4242	54,45	Einheitsgemeinde	58,4%
BW_456	Hoßkirch	743	15,81	Gemeindeverwaltungsverband	62,5%
BW_457	Hüffenhardt	2031	17,62	Vereinbarte Verwaltungsgemeinschaft	60,6%
BW_458	Hüfingen, Stadt	7859	58,53	Gemeindeverwaltungsverband	59,2%
BW_459	Hügelsheim	5129	14,91	Vereinbarte Verwaltungsgemeinschaft	51,3%
BW_460	Hülben	3022	6,41	Vereinbarte Verwaltungsgemeinschaft	56,7%
BW_461	Hüttisheim	1493	10,36	Gemeindeverwaltungsverband	64,6%
BW_462	Hüttlingen	6130	18,70	Vereinbarte Verwaltungsgemeinschaft	63,6%
BW_463	Ibach	347	21,38	Gemeindeverwaltungsverband	75,3%
BW_464	Iffezheim	5216	19,91	Vereinbarte Verwaltungsgemeinschaft	57,0%
BW_465	Igersheim	5524	42,83	Vereinbarte Verwaltungsgemeinschaft	56,7%

BW_466	Iggingen	2577	11,39	Gemeindeverwaltungsverband	60,3%
BW_467	Ihringen	6198	23,00	Vereinbarte Verwaltungsgemeinschaft	59,7%
BW_468	Illerkirchberg	4919	11,45	Gemeindeverwaltungsverband (Sitz)	59,0%
BW_469	Illerrieden	3373	18,16	Gemeindeverwaltungsverband	60,3%
BW_470	Illingen	7797	29,39	Einheitsgemeinde	61,7%
BW_471	Illmensee	2065	24,92	Vereinbarte Verwaltungsgemeinschaft	63,5%
BW_472	Illfeld	9657	26,51	Gemeindeverwaltungsverband (Sitz)	57,8%
BW_473	Illshofen, Stadt	6947	54,87	Gemeindeverwaltungsverband (Sitz)	59,6%
BW_474	Ilvesheim	9253	5,89	Einheitsgemeinde	60,2%
BW_475	Immendingen	6473	74,05	Gemeindeverwaltungsverband	58,0%
BW_476	Immenstaad am Bodensee	6513	9,28	Vereinbarte Verwaltungsgemeinschaft	63,7%
BW_477	Ingelfingen, Stadt	5442	46,48	Vereinbarte Verwaltungsgemeinschaft	62,0%
BW_478	Ingersheim	6425	11,55	Vereinbarte Verwaltungsgemeinschaft	62,4%
BW_479	Ingoldingen	3116	44,23	Vereinbarte Verwaltungsgemeinschaft	65,1%
BW_480	Inzigkofen	2901	28,73	Gemeindeverwaltungsverband	50,8%
BW_481	Inzlingen	2530	9,48	Vereinbarte Verwaltungsgemeinschaft	57,8%
BW_482	Irndorf	695	14,56	Gemeindeverwaltungsverband	70,2%
BW_483	Isny im Allgäu, Stadt	14518	85,39	Einheitsgemeinde	52,5%
BW_484	Ispringen	5975	8,22	Einheitsgemeinde	54,7%
BW_485	Ittlingen	2629	14,11	Vereinbarte Verwaltungsgemeinschaft	61,8%
BW_486	Jagsthausen	1909	17,68	Vereinbarte Verwaltungsgemeinschaft	61,9%
BW_487	Jagstzell	2325	37,95	Vereinbarte Verwaltungsgemeinschaft	62,5%
BW_488	Jestetten	5221	20,62	Gemeindeverwaltungsverband (Sitz)	57,9%
BW_489	Jettingen	8001	21,11	Gemeindeverwaltungsverband	54,8%
BW_490	Jungingen	1348	9,33	Vereinbarte Verwaltungsgemeinschaft	56,6%
BW_491	Kaisersbach	2448	27,94	Vereinbarte Verwaltungsgemeinschaft	53,4%
BW_492	Kämpfelbach	6356	13,62	Gemeindeverwaltungsverband	55,9%
BW_493	Kandern, Stadt	8348	62,26	Vereinbarte Verwaltungsgemeinschaft (Erfüllende Gemeinde)	58,5%
BW_494	Kanzach	515	11,15	Gemeindeverwaltungsverband	65,0%
BW_495	Kappel-Grafenhäuser	5195	25,72	Vereinbarte Verwaltungsgemeinschaft	59,7%
BW_496	Kappelrodeck	6146	17,93	Gemeindeverwaltungsverband (Sitz)	61,7%

BW_497	Karlsbad	15944	38,01	Einheitsgemeinde	56,2%
BW_498	Karlsdorf-Neuthard	10746	14,02	Vereinbarte Verwaltungsgemeinschaft	55,9%
BW_499	Kehl, Stadt	37378	75,07	Einheitsgemeinde	53,5%
BW_500	Keltern	9032	29,82	Einheitsgemeinde	54,2%
BW_501	Kenzingen, Stadt	10614	36,93	Gemeindeverwaltungsverband (Sitz)	49,1%
BW_502	Kernen im Remstal	15314	15,04	Einheitsgemeinde	56,8%
BW_503	Ketsch	12995	16,52	Einheitsgemeinde	56,4%
BW_504	Kieselbronn	3034	8,63	Gemeindeverwaltungsverband	55,7%
BW_505	Kippenheim	5586	20,85	Vereinbarte Verwaltungsgemeinschaft	53,6%
BW_506	Kirchardt	5994	21,50	Vereinbarte Verwaltungsgemeinschaft	51,2%
BW_507	Kirchberg an der Iller	2149	18,64	Gemeindeverwaltungsverband	61,5%
BW_508	Kirchberg an der Jagst, Stadt	4379	40,93	Gemeindeverwaltungsverband	56,3%
BW_509	Kirchberg an der Murr	3938	13,21	Vereinbarte Verwaltungsgemeinschaft	59,4%
BW_510	Kirchdorf an der Iller	3960	22,85	Gemeindeverwaltungsverband	53,1%
BW_511	Kirchentellinsfurt	5653	10,99	Einheitsgemeinde	56,1%
BW_512	Kirchheim am Neckar	6220	8,52	Gemeindeverwaltungsverband	55,2%
BW_513	Kirchheim am Ries	1787	21,05	Vereinbarte Verwaltungsgemeinschaft	57,0%
BW_514	Kirchheim unter Teck, Stadt	40954	40,47	Vereinbarte Verwaltungsgemeinschaft (Erfüllende Gemeinde)	53,6%
BW_515	Kirchzarten	10030	21,13	Gemeindeverwaltungsverband (Sitz)	63,4%
BW_516	Kißlegg	9162	92,45	Einheitsgemeinde	54,9%
BW_517	Kleines Wiesental	2838	77,82	Einheitsgemeinde	55,5%
BW_518	Klettgau	7638	45,87	Einheitsgemeinde	59,8%
BW_519	Knittlingen, Stadt	8158	26,33	Einheitsgemeinde	47,1%
BW_520	Kohlberg	2335	4,38	Vereinbarte Verwaltungsgemeinschaft	56,9%
BW_521	Kolbingen	1240	16,50	Gemeindeverwaltungsverband	66,9%
BW_522	Köngen	9831	12,52	Gemeindeverwaltungsverband	60,3%
BW_523	Königheim	2982	61,21	Vereinbarte Verwaltungsgemeinschaft	68,2%
BW_524	Königsbach-Stein	10179	33,71	Gemeindeverwaltungsverband (Sitz)	58,2%
BW_525	Königsbronn	7064	45,44	Einheitsgemeinde	55,6%
BW_526	Königseggwald	694	6,86	Gemeindeverwaltungsverband	63,7%
BW_527	Königsfeld im Schwarzwald	5939	40,20	Einheitsgemeinde	62,1%
BW_528	Königsheim	601	4,37	Gemeindeverwaltungsverband	59,7%
BW_529	Konstanz, Universitätsstadt	84736	54,12	Vereinbarte Verwaltungsgemeinschaft (Erfüllende Gemeinde)	54,2%

BW_530	Korb	10942	8,45	Einheitsgemeinde	60,5%
BW_531	Korntal-Münchingen, Stadt	19517	20,71	Einheitsgemeinde	59,2%
BW_532	Kornwestheim, Stadt	33681	14,65	Einheitsgemeinde	52,7%
BW_533	Kraichtal, Stadt	14703	80,59	Einheitsgemeinde	57,4%
BW_534	Krauchenwies	5096	44,65	Gemeindeverwaltungsverband	56,3%
BW_535	Krautheim, Stadt	4664	52,90	Gemeindeverwaltungsverband (Sitz)	54,2%
BW_536	Kreißberg	3988	48,46	Gemeindeverwaltungsverband	54,2%
BW_537	Kressbronn am Bodensee	8600	20,42	Gemeindeverwaltungsverband (Sitz)	59,7%
BW_538	Kronau	5966	10,90	Vereinbarte Verwaltungsgemeinschaft	53,6%
BW_539	Kuchen	5677	8,95	Vereinbarte Verwaltungsgemeinschaft	56,0%
BW_540	Külshheim, Stadt	5250	81,43	Einheitsgemeinde	58,7%
BW_541	Künzelsau, Stadt	15637	75,17	Vereinbarte Verwaltungsgemeinschaft (Erfüllende Gemeinde)	53,4%
BW_542	Kupferzell	6318	54,28	Gemeindeverwaltungsverband	57,2%
BW_543	Kuppenheim, Stadt	8399	18,08	Gemeindeverwaltungsverband (Sitz)	52,4%
BW_544	Kürnbach	2340	12,66	Vereinbarte Verwaltungsgemeinschaft	62,3%
BW_545	Küssaberg	5422	26,17	Gemeindeverwaltungsverband (Sitz)	60,5%
BW_546	Kusterdingen	8714	24,24	Einheitsgemeinde	60,3%
BW_547	Ladenburg, Stadt	12076	19,00	Einheitsgemeinde	56,7%
BW_548	Lahr/Schwarzwald, Stadt	47891	69,84	Vereinbarte Verwaltungsgemeinschaft (Erfüllende Gemeinde)	53,5%
BW_549	Laichingen, Stadt	12118	69,83	Gemeindeverwaltungsverband (Sitz)	56,7%
BW_550	Langenargen	7658	15,27	Gemeindeverwaltungsverband	67,9%
BW_551	Langenau, Stadt	15501	75,03	Gemeindeverwaltungsverband (Sitz)	57,0%
BW_552	Langenbrettach	3913	23,97	Vereinbarte Verwaltungsgemeinschaft	52,4%
BW_553	Langenburg, Stadt	1934	31,40	Vereinbarte Verwaltungsgemeinschaft	64,3%
BW_554	Langenenslingen	3554	88,33	Vereinbarte Verwaltungsgemeinschaft	67,1%
BW_555	Lauchheim, Stadt	4787	40,86	Gemeindeverwaltungsverband	58,0%
BW_556	Lauchringen	7992	12,77	Vereinbarte Verwaltungsgemeinschaft	60,8%
BW_557	Lauda-Königshofen, Stadt	14469	94,44	Einheitsgemeinde	54,8%
BW_558	Laudenbach	6430	10,29	Vereinbarte Verwaltungsgemeinschaft	64,6%
BW_559	Lauf	3993	15,00	Vereinbarte Verwaltungsgemeinschaft	63,1%
BW_560	Laufenburg (Baden), Stadt	9045	23,57	Einheitsgemeinde	52,8%

BW_561	Lauffen am Neckar, Stadt	11755	22,63	Vereinbarte Verwaltungsgemeinschaft (Erfüllende Gemeinde)	62,0%
BW_562	Laupheim, Stadt	22595	61,79	Vereinbarte Verwaltungsgemeinschaft (Erfüllende Gemeinde)	58,3%
BW_563	Lautenbach	1929	21,54	Vereinbarte Verwaltungsgemeinschaft	62,7%
BW_564	Lauterach	603	13,76	Gemeindeverwaltungsverband	60,3%
BW_565	Lauterbach	2834	19,97	Vereinbarte Verwaltungsgemeinschaft	62,4%
BW_566	Lauterstein, Stadt	2561	23,31	Gemeindeverwaltungsverband	59,0%
BW_567	Lehrensteinsfeld	2637	6,22	Gemeindeverwaltungsverband	63,6%
BW_568	Leibertingen	2144	47,19	Vereinbarte Verwaltungsgemeinschaft	69,5%
BW_569	Leimen, Stadt	27016	20,64	Einheitsgemeinde	53,6%
BW_570	Leinfelden-Echterdingen, Stadt	40100	29,89	Einheitsgemeinde	55,1%
BW_571	Leingarten	11772	23,47	Einheitsgemeinde	56,1%
BW_572	Leinzell	2061	2,11	Gemeindeverwaltungsverband (Sitz)	62,9%
BW_573	Lenningen	8259	41,43	Gemeindeverwaltungsverband (Sitz)	58,9%
BW_574	Lenzkirch	5023	57,92	Einheitsgemeinde	64,5%
BW_575	Leonberg, Stadt	48931	48,73	Einheitsgemeinde	57,4%
BW_576	Leutenbach	11762	14,73	Gemeindeverwaltungsverband	62,0%
BW_577	Leutkirch im Allgäu, Stadt	23056	174,97	Vereinbarte Verwaltungsgemeinschaft (Erfüllende Gemeinde)	54,0%
BW_578	Lichtenau, Stadt	4975	27,62	Gemeindeverwaltungsverband	56,6%
BW_579	Lichtenstein	9194	34,24	Einheitsgemeinde	57,7%
BW_580	Lichtenwald	2676	10,80	Gemeindeverwaltungsverband	68,1%
BW_581	Limbach	4544	43,59	Vereinbarte Verwaltungsgemeinschaft (Erfüllende Gemeinde)	59,8%
BW_582	Linkenheim-Hochstetten	12081	23,60	Einheitsgemeinde	52,1%
BW_583	Lobbach	2353	14,91	Gemeindeverwaltungsverband	66,3%
BW_584	Löchgau	5720	10,95	Gemeindeverwaltungsverband	63,4%
BW_585	Loffenau	2534	17,06	Vereinbarte Verwaltungsgemeinschaft	62,0%
BW_586	Löffingen, Stadt	7612	88,02	Vereinbarte Verwaltungsgemeinschaft (Erfüllende Gemeinde)	62,5%
BW_587	Lonsee	5121	43,32	Gemeindeverwaltungsverband (Sitz)	62,2%
BW_588	Lorch, Stadt	10929	34,28	Einheitsgemeinde	55,3%
BW_589	Lörrach, Stadt	49318	39,37	Vereinbarte Verwaltungsgemeinschaft (Erfüllende Gemeinde)	60,2%

BW_590	Loßburg	7604	79,25	Einheitsgemeinde	58,8%
BW_591	Lottstetten	2294	13,39	Gemeindeverwaltungsverband	60,8%
BW_592	Löwenstein, Stadt	3369	23,46	Vereinbarte Verwaltungsgemeinschaft	61,6%
BW_593	Ludwigsburg, Stadt	93117	43,34	Einheitsgemeinde	48,9%
BW_594	Magstadt	9763	19,12	Einheitsgemeinde	52,2%
BW_595	Mahlberg, Stadt	5326	16,59	Vereinbarte Verwaltungsgemeinschaft	61,3%
BW_596	Mahlstetten	805	12,20	Vereinbarte Verwaltungsgemeinschaft	64,9%
BW_597	Mainhardt	6082	58,70	Einheitsgemeinde	57,8%
BW_598	Malsburg-Marzell	1463	24,90	Vereinbarte Verwaltungsgemeinschaft	60,0%
BW_599	Malsch	14616	51,24	Gemeindeverwaltungsverband	60,0%
BW_600	Malsch	3491	6,77	Einheitsgemeinde	66,8%
BW_601	Malterdingen	3218	11,13	Vereinbarte Verwaltungsgemeinschaft	57,2%
BW_602	Marbach am Neckar, Stadt	15797	18,06	Gemeindeverwaltungsverband (Sitz)	60,9%
BW_603	March	9269	17,79	Gemeindeverwaltungsverband (Sitz)	55,3%
BW_604	Markdorf, Stadt	14284	40,91	Gemeindeverwaltungsverband (Sitz)	58,1%
BW_605	Markgröningen, Stadt	14865	28,17	Einheitsgemeinde	56,2%
BW_606	Marxzell	4949	34,92	Einheitsgemeinde	62,9%
BW_607	Maselheim	4619	47,02	Vereinbarte Verwaltungsgemeinschaft	57,5%
BW_608	Massenbachhausen	3583	8,78	Vereinbarte Verwaltungsgemeinschaft	57,1%
BW_609	Mauer	4136	6,29	Gemeindeverwaltungsverband	63,4%
BW_610	Maulbronn, Stadt	6585	25,40	Vereinbarte Verwaltungsgemeinschaft (Erfüllende Gemeinde)	59,9%
BW_611	Maulburg	4257	9,75	Vereinbarte Verwaltungsgemeinschaft	56,1%
BW_612	Meckenbeuren	13651	31,89	Einheitsgemeinde	56,7%
BW_613	Meckesheim	5200	16,33	Gemeindeverwaltungsverband (Sitz)	60,8%
BW_614	Meersburg, Stadt	6026	12,07	Gemeindeverwaltungsverband (Sitz)	60,6%
BW_615	Mehrstetten	1456	17,10	Vereinbarte Verwaltungsgemeinschaft	58,9%
BW_616	Meißenheim	4073	21,35	Vereinbarte Verwaltungsgemeinschaft	63,6%
BW_617	Mengen, Stadt	9850	49,82	Gemeindeverwaltungsverband (Sitz)	59,3%
BW_618	Merdingen	2542	14,40	Vereinbarte Verwaltungsgemeinschaft	63,6%
BW_619	Merklingen	2098	21,31	Gemeindeverwaltungsverband	63,1%
BW_620	Merzhausen	5284	2,76	Gemeindeverwaltungsverband (Sitz)	65,3%

BW_621	Meßkirch, Stadt	8513	76,22	Vereinbarte Verwaltungsgemeinschaft (Erfüllende Gemeinde)	56,2%
BW_622	Meßstetten, Stadt	10766	76,80	Vereinbarte Verwaltungsgemeinschaft (Erfüllende Gemeinde)	55,9%
BW_623	Metzingen, Stadt	22084	34,55	Vereinbarte Verwaltungsgemeinschaft (Erfüllende Gemeinde)	50,7%
BW_624	Michelbach an der Bilz	3597	17,68	Vereinbarte Verwaltungsgemeinschaft	56,1%
BW_625	Michelfeld	3837	35,22	Vereinbarte Verwaltungsgemeinschaft	59,2%
BW_626	Mietingen	4467	26,33	Vereinbarte Verwaltungsgemeinschaft	62,2%
BW_627	Mittelbiberach	4342	23,68	Vereinbarte Verwaltungsgemeinschaft	62,6%
BW_628	Möckmühl, Stadt	8244	49,60	Vereinbarte Verwaltungsgemeinschaft (Erfüllende Gemeinde)	56,3%
BW_629	Mögglingen	4267	10,27	Gemeindeverwaltungsverband	58,5%
BW_630	Mögglingen	11218	9,95	Einheitsgemeinde	59,0%
BW_631	Mönchweiler	2964	9,56	Vereinbarte Verwaltungsgemeinschaft	57,6%
BW_632	Mönsheim	2965	16,79	Gemeindeverwaltungsverband (Sitz)	60,3%
BW_633	Moos	3390	14,37	Gemeindeverwaltungsverband	65,8%
BW_634	Moosburg	214	1,85	Gemeindeverwaltungsverband	71,7%
BW_635	Mosbach, Stadt	23307	62,16	Vereinbarte Verwaltungsgemeinschaft (Erfüllende Gemeinde)	52,6%
BW_636	Mössingen, Stadt	20567	50,03	Vereinbarte Verwaltungsgemeinschaft (Erfüllende Gemeinde)	62,1%
BW_637	Mötzingen	3674	8,15	Gemeindeverwaltungsverband	57,4%
BW_638	Mudau	4932	107,49	Einheitsgemeinde	57,0%
BW_639	Muggensturm	6234	11,56	Vereinbarte Verwaltungsgemeinschaft	57,7%
BW_640	Mühlacker, Stadt	26137	54,32	Vereinbarte Verwaltungsgemeinschaft (Erfüllende Gemeinde)	46,4%
BW_641	Mühlenbach	1682	31,22	Vereinbarte Verwaltungsgemeinschaft	54,9%
BW_642	Mühlhausen	8733	15,30	Gemeindeverwaltungsverband	51,6%
BW_643	Mühlhausen im Täle	1095	6,33	Gemeindeverwaltungsverband	61,7%
BW_644	Mühlhausen-Ehingen	3938	17,82	Vereinbarte Verwaltungsgemeinschaft	53,9%
BW_645	Mühlheim an der Donau, Stadt	3577	21,74	Gemeindeverwaltungsverband (Sitz)	54,7%
BW_646	Mühlingen	2666	32,67	Vereinbarte Verwaltungsgemeinschaft	57,5%
BW_647	Mulfingen	3656	80,09	Gemeindeverwaltungsverband	66,9%

BW_648	Müllheim, Stadt	19188	57,91	Gemeindeverwaltungsverband (Sitz)	57,7%
BW_649	Mundelsheim	3460	10,20	Gemeindeverwaltungsverband	64,9%
BW_650	Munderkingen, Stadt	5385	13,07	Gemeindeverwaltungsverband (Sitz)	55,6%
BW_651	Münsingen, Stadt	14524	116,93	Vereinbarte Verwaltungsgemeinschaft (Erfüllende Gemeinde)	63,7%
BW_652	Münstertal/Schwarzwald	5108	67,74	Gemeindeverwaltungsverband	57,3%
BW_653	Murg	6907	20,91	Vereinbarte Verwaltungsgemeinschaft	58,1%
BW_654	Murr	6703	7,79	Gemeindeverwaltungsverband	60,8%
BW_655	Murrhardt, Stadt	13924	71,15	Einheitsgemeinde	56,3%
BW_656	Mutlangen	6799	8,79	Gemeindeverwaltungsverband (Sitz)	55,8%
BW_657	Nagold, Stadt	22635	63,10	Vereinbarte Verwaltungsgemeinschaft (Erfüllende Gemeinde)	49,8%
BW_658	Nattheim	6278	44,99	Vereinbarte Verwaltungsgemeinschaft	57,8%
BW_659	Neckarbischofsheim, Stadt	4111	26,41	Gemeindeverwaltungsverband	54,6%
BW_660	Neckargemünd, Stadt	13262	26,16	Gemeindeverwaltungsverband (Sitz)	59,4%
BW_661	Neckargerach	2328	15,31	Gemeindeverwaltungsverband (Sitz)	58,7%
BW_662	Neckarsulm, Stadt	26292	24,94	Vereinbarte Verwaltungsgemeinschaft (Erfüllende Gemeinde)	56,7%
BW_663	Neckartailfingen	3917	8,23	Gemeindeverwaltungsverband	61,4%
BW_664	Neckartenzlingen	6356	9,03	Gemeindeverwaltungsverband (Sitz)	59,2%
BW_665	Neckarwestheim	4091	13,98	Vereinbarte Verwaltungsgemeinschaft	55,6%
BW_666	Neckarzimmern	1469	8,17	Vereinbarte Verwaltungsgemeinschaft	58,6%
BW_667	Neenstetten	845	8,30	Gemeindeverwaltungsverband	55,9%
BW_668	Nehren	4466	8,58	Gemeindeverwaltungsverband	54,5%
BW_669	Neidenstein	1756	6,48	Gemeindeverwaltungsverband	61,8%
BW_670	Neidlingen	1799	12,63	Vereinbarte Verwaltungsgemeinschaft	61,9%
BW_671	Nellingen	2058	35,77	Gemeindeverwaltungsverband	61,6%
BW_672	Nerenstetten	352	6,09	Gemeindeverwaltungsverband	61,6%
BW_673	Neresheim, Stadt	7978	118,51	Einheitsgemeinde	53,4%
BW_674	Neubulach, Stadt	5790	24,69	Gemeindeverwaltungsverband	62,5%
BW_675	Neudenau, Stadt	5427	32,91	Einheitsgemeinde	58,6%
BW_676	Neuenburg am Rhein, Stadt	12314	44,10	Einheitsgemeinde	50,9%

BW_677	Neuenbürg, Stadt	8357	28,15	Vereinbarte Verwaltungsgemeinschaft (Erfüllende Gemeinde)	55,3%
BW_678	Neuenstadt am Kocher, Stadt	10211	41,17	Vereinbarte Verwaltungsgemeinschaft (Erfüllende Gemeinde)	55,1%
BW_679	Neuenstein, Stadt	6646	47,84	Gemeindeverwaltungsverband (Sitz)	57,2%
BW_680	Neuffen, Stadt	6251	17,43	Vereinbarte Verwaltungsgemeinschaft (Erfüllende Gemeinde)	64,9%
BW_681	Neufra	1828	28,40	Gemeindeverwaltungsverband	61,2%
BW_682	Neuhausen	5217	29,75	Gemeindeverwaltungsverband	54,7%
BW_683	Neuhausen auf den Fildern	12150	12,46	Einheitsgemeinde	54,1%
BW_684	Neuhausen ob Eck	3840	46,25	Vereinbarte Verwaltungsgemeinschaft	60,5%
BW_685	Neukirch	2711	26,59	Vereinbarte Verwaltungsgemeinschaft	56,7%
BW_686	Neuler	3206	36,27	Vereinbarte Verwaltungsgemeinschaft	58,4%
BW_687	Neulingen	6670	23,19	Gemeindeverwaltungsverband (Sitz)	50,5%
BW_688	Neulußheim	7133	3,38	Vereinbarte Verwaltungsgemeinschaft	57,5%
BW_689	Neunkirchen	1853	15,92	Gemeindeverwaltungsverband	59,7%
BW_690	Neuried	9841	57,84	Einheitsgemeinde	56,5%
BW_691	Neustetten	3758	15,87	Vereinbarte Verwaltungsgemeinschaft	59,3%
BW_692	Neuweiler	3198	51,29	Gemeindeverwaltungsverband	63,9%
BW_693	Niedereschach	5980	33,08	Vereinbarte Verwaltungsgemeinschaft	54,3%
BW_694	Niedernhall, Stadt	4061	17,71	Gemeindeverwaltungsverband (Sitz)	55,3%
BW_695	Niederstetten, Stadt	4836	104,05	Einheitsgemeinde	55,7%
BW_696	Niederstotzingen, Stadt	4778	29,81	Gemeindeverwaltungsverband	53,4%
BW_697	Niefen-Öschelbronn	12345	22,02	Einheitsgemeinde	55,3%
BW_698	Nordheim	8407	12,71	Vereinbarte Verwaltungsgemeinschaft	56,7%
BW_699	Nordrach	1847	37,75	Vereinbarte Verwaltungsgemeinschaft	59,0%
BW_700	Notzingen	3610	7,70	Vereinbarte Verwaltungsgemeinschaft	62,8%
BW_701	Nufringen	5920	10,04	Vereinbarte Verwaltungsgemeinschaft	63,0%
BW_702	Nürtingen, Stadt	40885	46,88	Vereinbarte Verwaltungsgemeinschaft (Erfüllende Gemeinde)	54,7%
BW_703	Nusplingen	1865	20,76	Vereinbarte Verwaltungsgemeinschaft	65,2%
BW_704	Nußloch	11271	13,58	Einheitsgemeinde	58,2%
BW_705	Oberboihingen	5616	6,31	Vereinbarte Verwaltungsgemeinschaft	56,6%

BW_706	Oberderdingen	11517	33,57	Vereinbarte Verwaltungsgemeinschaft (Erfüllende Gemeinde)	54,0%
BW_707	Oberdischingen	2245	8,82	Vereinbarte Verwaltungsgemeinschaft	64,4%
BW_708	Obergörningen	436	5,86	Gemeindeverwaltungsverband	58,5%
BW_709	Oberharmersbach	2442	40,92	Vereinbarte Verwaltungsgemeinschaft	58,4%
BW_710	Oberhausen-Rheinhausen	9667	18,92	Gemeindeverwaltungsverband	53,3%
BW_711	Oberkirch, Stadt	19929	69,10	Vereinbarte Verwaltungsgemeinschaft (Erfüllende Gemeinde)	55,1%
BW_712	Oberkochen, Stadt	7884	23,55	Einheitsgemeinde	53,3%
BW_713	Obermarchtal	1311	26,59	Gemeindeverwaltungsverband	56,4%
BW_714	Oberndorf am Neckar, Stadt	14372	55,92	Vereinbarte Verwaltungsgemeinschaft (Erfüllende Gemeinde)	54,6%
BW_715	Obernheim	1505	15,01	Vereinbarte Verwaltungsgemeinschaft	54,1%
BW_716	Oberreichenbach	2931	35,98	Vereinbarte Verwaltungsgemeinschaft	64,1%
BW_717	Oberried	2833	66,32	Gemeindeverwaltungsverband	66,9%
BW_718	Oberriexingen, Stadt	3340	8,16	Vereinbarte Verwaltungsgemeinschaft	63,3%
BW_719	Oberrot	3556	37,94	Gemeindeverwaltungsverband	48,9%
BW_720	Obersontheim	5404	54,84	Gemeindeverwaltungsverband (Sitz)	62,0%
BW_721	Oberstadion	1597	15,78	Gemeindeverwaltungsverband	63,1%
BW_722	Oberstenfeld	7941	21,10	Einheitsgemeinde	58,3%
BW_723	Obersulm	13903	31,08	Vereinbarte Verwaltungsgemeinschaft (Erfüllende Gemeinde)	54,9%
BW_724	Oberteuringen	5004	20,08	Gemeindeverwaltungsverband	60,7%
BW_725	Oberwolfach	2574	51,26	Vereinbarte Verwaltungsgemeinschaft	58,3%
BW_726	Obrigheim	5407	24,25	Vereinbarte Verwaltungsgemeinschaft	60,7%
BW_727	Ochsenhausen, Stadt	8991	59,96	Vereinbarte Verwaltungsgemeinschaft (Erfüllende Gemeinde)	55,5%
BW_728	Oedheim	6544	21,24	Vereinbarte Verwaltungsgemeinschaft	53,9%
BW_729	Offenau	2961	5,66	Vereinbarte Verwaltungsgemeinschaft	51,4%
BW_730	Offenburg, Stadt	60857	78,37	Vereinbarte Verwaltungsgemeinschaft (Erfüllende Gemeinde)	54,7%
BW_731	Ofterdingen	5376	15,15	Vereinbarte Verwaltungsgemeinschaft	62,9%
BW_732	Oftersheim	12213	12,78	Einheitsgemeinde	54,2%
BW_733	Oggelshausen	955	13,11	Gemeindeverwaltungsverband	68,4%

BW_734	Ohlsbach	3340	11,14	Vereinbarte Verwaltungsgemeinschaft	66,0%
BW_735	Ohmden	1714	5,55	Vereinbarte Verwaltungsgemeinschaft	65,4%
BW_736	Öhningen	3632	28,18	Gemeindeverwaltungsverband	63,2%
BW_737	Öhringen, Stadt	25049	67,79	Vereinbarte Verwaltungsgemeinschaft (Erfüllende Gemeinde)	54,7%
BW_738	Ölbronn-Dürrn	3448	15,64	Gemeindeverwaltungsverband	55,1%
BW_739	Öllingen	563	8,09	Gemeindeverwaltungsverband	62,6%
BW_740	Öpfingen	2368	8,88	Vereinbarte Verwaltungsgemeinschaft	65,6%
BW_741	Oppenau, Stadt	4821	72,98	Gemeindeverwaltungsverband (Sitz)	55,3%
BW_742	Oppenweiler	4334	19,80	Vereinbarte Verwaltungsgemeinschaft	60,3%
BW_743	Orsingen-Nenzingen	3540	22,23	Vereinbarte Verwaltungsgemeinschaft	53,9%
BW_744	Ortenberg	3423	5,66	Vereinbarte Verwaltungsgemeinschaft	53,6%
BW_745	Ostelsheim	2507	9,23	Gemeindeverwaltungsverband	53,2%
BW_746	Osterburken, Stadt	6577	47,32	Gemeindeverwaltungsverband (Sitz)	53,1%
BW_747	Ostfildern, Stadt	39376	22,81	Einheitsgemeinde	56,9%
BW_748	Ostrach	6909	108,89	Einheitsgemeinde	56,5%
BW_749	Östringen, Stadt	13012	53,28	Einheitsgemeinde	56,5%
BW_750	Ötigheim	5017	10,98	Vereinbarte Verwaltungsgemeinschaft	58,7%
BW_751	Ötisheim	4692	14,26	Vereinbarte Verwaltungsgemeinschaft	60,2%
BW_752	Ottenbach	2453	11,90	Gemeindeverwaltungsverband	61,0%
BW_753	Ottenhöfen im Schwarzwald	3214	25,26	Gemeindeverwaltungsverband	60,3%
BW_754	Ottersweier	6468	29,21	Vereinbarte Verwaltungsgemeinschaft	55,6%
BW_755	Owen, Stadt	3388	9,70	Gemeindeverwaltungsverband	66,9%
BW_756	Owingen	4507	36,73	Vereinbarte Verwaltungsgemeinschaft	62,5%
BW_757	Pfaffenhofen	2424	12,04	Gemeindeverwaltungsverband	54,1%
BW_758	Pfaffenweiler	2615	3,61	Vereinbarte Verwaltungsgemeinschaft	62,7%
BW_759	Pfalzgrafenweiler	7100	44,69	Vereinbarte Verwaltungsgemeinschaft (Erfüllende Gemeinde)	55,6%
BW_760	Pfedelbach	9171	41,29	Vereinbarte Verwaltungsgemeinschaft	59,4%
BW_761	Pfinztal	18699	31,05	Einheitsgemeinde	55,7%
BW_762	Pfronstetten	1519	54,09	Gemeindeverwaltungsverband	63,0%
BW_763	Pfullendorf, Stadt	13501	90,50	Vereinbarte Verwaltungsgemeinschaft (Erfüllende Gemeinde)	56,5%

BW_764	Pfullingen, Stadt	18749	30,14	Einheitsgemeinde	43,3%
BW_765	Philippsburg, Stadt	13713	50,54	Gemeindeverwaltungsverband (Sitz)	56,9%
BW_766	Plankstadt	10309	8,50	Einheitsgemeinde	57,6%
BW_767	Pleidelsheim	6332	10,18	Vereinbarte Verwaltungsgemeinschaft	57,9%
BW_768	Pliezhausen	9779	17,31	Vereinbarte Verwaltungsgemeinschaft (Erfüllende Gemeinde)	57,0%
BW_769	Plochingen, Stadt	14433	10,64	Gemeindeverwaltungsverband (Sitz)	57,5%
BW_770	Plüderhausen	9683	26,12	Gemeindeverwaltungsverband (Sitz)	55,4%
BW_771	Radolfzell am Bodensee, Stadt	31582	58,55	Einheitsgemeinde	56,5%
BW_772	Rainau	3343	25,47	Vereinbarte Verwaltungsgemeinschaft	62,2%
BW_773	Rammingen	1337	14,03	Gemeindeverwaltungsverband	59,1%
BW_774	Rangendingen	5283	21,66	Vereinbarte Verwaltungsgemeinschaft	59,2%
BW_775	Rastatt, Stadt	50441	58,98	Vereinbarte Verwaltungsgemeinschaft (Erfüllende Gemeinde)	44,0%
BW_776	Ratshausen	752	5,76	Gemeindeverwaltungsverband	65,7%
BW_777	Rauenberg, Stadt	8728	11,12	Gemeindeverwaltungsverband (Sitz)	67,7%
BW_778	Ravensburg, Stadt	50928	92,05	Gemeindeverwaltungsverband (Sitz)	55,5%
BW_779	Ravenstein, Stadt	2948	55,97	Gemeindeverwaltungsverband	63,9%
BW_780	Rechberghausen	5420	6,40	Gemeindeverwaltungsverband (Sitz)	58,2%
BW_781	Rechtenstein	303	3,78	Gemeindeverwaltungsverband	75,7%
BW_782	Reichartshausen	2103	10,00	Gemeindeverwaltungsverband	59,5%
BW_783	Reichenau	5250	12,71	Vereinbarte Verwaltungsgemeinschaft	63,1%
BW_784	Reichenbach am Heuberg	468	6,10	Gemeindeverwaltungsverband	59,2%
BW_785	Reichenbach an der Fils	8357	7,43	Gemeindeverwaltungsverband (Sitz)	56,0%
BW_786	Reilingen	8075	16,35	Vereinbarte Verwaltungsgemeinschaft	53,9%
BW_787	Remchingen	11881	24,06	Einheitsgemeinde	54,8%
BW_788	Remseck am Neckar, Stadt	26346	22,82	Einheitsgemeinde	49,9%
BW_789	Remshalden	14071	15,14	Einheitsgemeinde	60,4%
BW_790	Renchen, Stadt	7414	32,08	Vereinbarte Verwaltungsgemeinschaft	61,7%
BW_791	Renningen, Stadt	18435	31,15	Einheitsgemeinde	59,4%
BW_792	Renquishausen	761	7,71	Gemeindeverwaltungsverband	68,6%
BW_793	Reute	2841	4,79	Gemeindeverwaltungsverband	66,7%
BW_794	Reutlingen, Stadt	116456	87,04	Einheitsgemeinde	46,8%

BW_795	Rheinau, Stadt	11249	73,50	Einheitsgemeinde	55,4%
BW_796	Rheinfeld (Baden), Stadt	33045	62,84	Vereinbarte Verwaltungsgemeinschaft (Erfüllende Gemeinde)	50,0%
BW_797	Rheinhausen	4045	22,00	Gemeindeverwaltungsverband	64,9%
BW_798	Rheinmünster	6945	42,50	Gemeindeverwaltungsverband (Sitz)	66,0%
BW_799	Rheinstetten, Stadt	20301	32,31	Einheitsgemeinde	56,5%
BW_800	Rickenbach	3916	34,65	Vereinbarte Verwaltungsgemeinschaft	53,4%
BW_801	Riederich	4330	4,64	Vereinbarte Verwaltungsgemeinschaft	60,6%
BW_802	Riedhausen	742	8,41	Gemeindeverwaltungsverband	74,9%
BW_803	Riedlingen, Stadt	10741	64,96	Vereinbarte Verwaltungsgemeinschaft (Erfüllende Gemeinde)	58,5%
BW_804	Riegel am Kaiserstuhl	4035	18,33	Gemeindeverwaltungsverband	55,0%
BW_805	Rielasingen-Worblingen	11995	18,59	Vereinbarte Verwaltungsgemeinschaft	56,1%
BW_806	Riesbürg	2277	17,97	Vereinbarte Verwaltungsgemeinschaft	52,6%
BW_807	Rietheim-Weilheim	2843	11,98	Vereinbarte Verwaltungsgemeinschaft	58,3%
BW_808	Ringsheim	2446	11,31	Vereinbarte Verwaltungsgemeinschaft	62,6%
BW_809	Rohrdorf	1980	3,92	Vereinbarte Verwaltungsgemeinschaft	53,2%
BW_810	Roigheim	1457	14,01	Vereinbarte Verwaltungsgemeinschaft	62,8%
BW_811	Römerstein	4058	46,04	Vereinbarte Verwaltungsgemeinschaft	59,9%
BW_812	Rosenberg	2677	41,02	Vereinbarte Verwaltungsgemeinschaft	65,9%
BW_813	Rosenberg	2074	40,94	Gemeindeverwaltungsverband	64,9%
BW_814	Rosenfeld, Stadt	6436	51,11	Einheitsgemeinde	60,4%
BW_815	Rosengarten	5236	31,01	Vereinbarte Verwaltungsgemeinschaft	58,8%
BW_816	Rot am See	5475	74,80	Gemeindeverwaltungsverband (Sitz)	61,0%
BW_817	Rot an der Rot	4576	63,41	Gemeindeverwaltungsverband (Sitz)	59,4%
BW_818	Rottenacker	2217	10,29	Gemeindeverwaltungsverband	59,8%
BW_819	Rottenburg am Neckar, Stadt	43843	142,26	Vereinbarte Verwaltungsgemeinschaft (Erfüllende Gemeinde)	57,2%
BW_820	Rottweil, Stadt	24984	71,76	Vereinbarte Verwaltungsgemeinschaft (Erfüllende Gemeinde)	56,4%
BW_821	Rudersberg	11330	39,37	Einheitsgemeinde	66,1%
BW_822	Rümmingen	1881	4,46	Gemeindeverwaltungsverband	53,0%
BW_823	Ruppertshofen	1868	14,21	Gemeindeverwaltungsverband	51,3%

BW_824	Rust	4439	13,27	Vereinbarte Verwaltungsgemeinschaft	56,7%
BW_825	Rutesheim, Stadt	10820	16,22	Einheitsgemeinde	53,2%
BW_826	Sachsenheim, Stadt	19202	57,92	Einheitsgemeinde	52,9%
BW_827	Salach	8160	8,31	Gemeindeverwaltungsverband	50,4%
BW_828	Salem	11923	62,69	Gemeindeverwaltungsverband (Sitz)	60,5%
BW_829	Sandhausen	15378	14,55	Einheitsgemeinde	50,3%
BW_830	Sasbach	5277	16,73	Vereinbarte Verwaltungsgemeinschaft	53,8%
BW_831	Sasbach am Kaiserstuhl	3415	20,78	Gemeindeverwaltungsverband	59,3%
BW_832	Sasbachwalden	2561	18,13	Vereinbarte Verwaltungsgemeinschaft	56,9%
BW_833	Satteldorf	5664	46,21	Vereinbarte Verwaltungsgemeinschaft	48,4%
BW_834	Sauldorf	2577	49,72	Vereinbarte Verwaltungsgemeinschaft	65,8%
BW_835	Schallbach	796	3,95	Gemeindeverwaltungsverband	60,9%
BW_836	Schallstadt	6356	19,56	Vereinbarte Verwaltungsgemeinschaft (Erfüllende Gemeinde)	59,4%
BW_837	Schechingen	2226	11,87	Gemeindeverwaltungsverband	51,3%
BW_838	Scheer, Stadt	2480	18,72	Gemeindeverwaltungsverband	50,4%
BW_839	Schefflenz	3861	36,96	Gemeindeverwaltungsverband	66,3%
BW_840	Schelklingen, Stadt	6882	75,87	Einheitsgemeinde	60,5%
BW_841	Schemmerhofen	8653	50,17	Einheitsgemeinde	55,7%
BW_842	Schenkenzell	1838	42,14	Vereinbarte Verwaltungsgemeinschaft	60,5%
BW_843	Schiltach, Stadt	3741	34,21	Vereinbarte Verwaltungsgemeinschaft (Erfüllende Gemeinde)	62,7%
BW_844	Schlaitdorf	1945	7,31	Gemeindeverwaltungsverband	62,6%
BW_845	Schlat	1701	9,68	Vereinbarte Verwaltungsgemeinschaft	65,0%
BW_846	Schliengen	5827	37,46	Vereinbarte Verwaltungsgemeinschaft (Erfüllende Gemeinde)	67,1%
BW_847	Schlier	3890	32,60	Gemeindeverwaltungsverband	62,6%
BW_848	Schlierbach	3916	10,97	Vereinbarte Verwaltungsgemeinschaft	61,9%
BW_849	Schluchsee	2505	69,43	Vereinbarte Verwaltungsgemeinschaft (Erfüllende Gemeinde)	52,8%
BW_850	Schnürpflingen	1423	10,71	Gemeindeverwaltungsverband	59,6%
BW_851	Schömberg	8068	37,21	Einheitsgemeinde	61,5%
BW_852	Schömberg, Stadt	4752	23,25	Gemeindeverwaltungsverband (Sitz)	53,8%
BW_853	Schonach im Schwarzwald	3992	36,71	Gemeindeverwaltungsverband	64,0%

BW_854	Schönaich	10813	14,15	Einheitsgemeinde	51,8%
BW_855	Schönau im Schwarzwald, Stadt	2415	14,72	Gemeindeverwaltungsverband (Sitz)	55,8%
BW_856	Schönau, Stadt	4406	22,49	Gemeindeverwaltungsverband (Sitz)	59,5%
BW_857	Schönbrunn	2894	34,47	Vereinbarte Verwaltungsgemeinschaft	58,0%
BW_858	Schönenberg	341	7,43	Gemeindeverwaltungsverband	68,4%
BW_859	Schöntal	5629	81,67	Einheitsgemeinde	65,8%
BW_860	Schönwald im Schwarzwald	2533	27,80	Gemeindeverwaltungsverband	64,1%
BW_861	Schopfheim, Stadt	19922	67,93	Vereinbarte Verwaltungsgemeinschaft (Erfüllende Gemeinde)	58,7%
BW_862	Schopfloch	2577	17,03	Gemeindeverwaltungsverband	59,7%
BW_863	Schorndorf, Stadt	39642	56,83	Vereinbarte Verwaltungsgemeinschaft (Erfüllende Gemeinde)	55,8%
BW_864	Schramberg, Stadt	20972	80,70	Vereinbarte Verwaltungsgemeinschaft (Erfüllende Gemeinde)	52,8%
BW_865	Schriesheim, Stadt	14897	31,61	Einheitsgemeinde	55,9%
BW_866	Schrozberg, Stadt	5863	105,21	Einheitsgemeinde	58,2%
BW_867	Schuttertal	3148	50,27	Vereinbarte Verwaltungsgemeinschaft	55,5%
BW_868	Schutterwald	7226	21,04	Vereinbarte Verwaltungsgemeinschaft	61,6%
BW_869	Schwäbisch Gmünd, Stadt	61333	113,81	Vereinbarte Verwaltungsgemeinschaft (Erfüllende Gemeinde)	49,5%
BW_870	Schwäbisch Hall, Stadt	41141	104,19	Vereinbarte Verwaltungsgemeinschaft (Erfüllende Gemeinde)	53,6%
BW_871	Schwaigern, Stadt	11438	49,49	Vereinbarte Verwaltungsgemeinschaft (Erfüllende Gemeinde)	58,1%
BW_872	Schwaikheim	9533	9,22	Gemeindeverwaltungsverband	58,7%
BW_873	Schwanau	7205	38,35	Vereinbarte Verwaltungsgemeinschaft (Erfüllende Gemeinde)	61,4%
BW_874	Schwarzach	2928	8,36	Gemeindeverwaltungsverband	51,1%
BW_875	Schwendi	6832	49,23	Vereinbarte Verwaltungsgemeinschaft (Erfüllende Gemeinde)	56,9%
BW_876	Schwenningen	1671	19,34	Vereinbarte Verwaltungsgemeinschaft	61,5%
BW_877	Schwetzingen, Stadt	21435	21,50	Einheitsgemeinde	52,3%
BW_878	Schwieberdingen	11363	14,85	Gemeindeverwaltungsverband (Sitz)	61,5%
BW_879	Schwörstadt	2572	20,03	Vereinbarte Verwaltungsgemeinschaft	61,7%
BW_880	Seckach	4053	27,85	Gemeindeverwaltungsverband	57,6%
BW_881	Seebach	1421	19,04	Gemeindeverwaltungsverband	65,6%

BW_882	Seekirch	302	5,76	Gemeindeverwaltungsverband	61,2%
BW_883	Seelbach	4951	29,83	Vereinbarte Verwaltungsgemeinschaft (Erfüllende Gemeinde)	56,5%
BW_884	Seewald	2154	58,49	Vereinbarte Verwaltungsgemeinschaft	60,1%
BW_885	Seitingen-Oberflacht	2542	19,65	Vereinbarte Verwaltungsgemeinschaft	58,9%
BW_886	Sersheim	5672	11,48	Vereinbarte Verwaltungsgemeinschaft	57,2%
BW_887	Setzingen	695	8,42	Gemeindeverwaltungsverband	67,1%
BW_888	Sexau	3528	16,29	Vereinbarte Verwaltungsgemeinschaft	66,2%
BW_889	Siegelsbach	1679	7,68	Vereinbarte Verwaltungsgemeinschaft	56,7%
BW_890	Sigmaringen, Stadt	17263	92,84	Gemeindeverwaltungsverband (Sitz)	50,8%
BW_891	Sigmaringendorf	3683	12,47	Gemeindeverwaltungsverband	56,8%
BW_892	Simmersfeld	2212	44,16	Vereinbarte Verwaltungsgemeinschaft	59,8%
BW_893	Simmozheim	2866	9,51	Gemeindeverwaltungsverband	54,3%
BW_894	Simonswald	3072	74,31	Vereinbarte Verwaltungsgemeinschaft	59,5%
BW_895	Sindelfingen, Stadt	64151	50,83	Einheitsgemeinde	50,3%
BW_896	Singen (Hohentwiel), Stadt	48587	61,77	Vereinbarte Verwaltungsgemeinschaft (Erfüllende Gemeinde)	52,1%
BW_897	Sinsheim, Stadt	35707	126,99	Vereinbarte Verwaltungsgemeinschaft (Erfüllende Gemeinde)	56,4%
BW_898	Sinzheim	11345	28,50	Vereinbarte Verwaltungsgemeinschaft (Erfüllende Gemeinde)	56,0%
BW_899	Sipplingen	2048	4,27	Vereinbarte Verwaltungsgemeinschaft	66,6%
BW_900	Sölden	1288	3,80	Gemeindeverwaltungsverband	65,6%
BW_901	Sonnenbühl	7075	61,25	Einheitsgemeinde	54,0%
BW_902	Sontheim an der Brenz	5779	28,92	Gemeindeverwaltungsverband (Sitz)	60,2%
BW_903	Spaichingen, Stadt	13407	18,50	Vereinbarte Verwaltungsgemeinschaft (Erfüllende Gemeinde)	63,1%
BW_904	Spechbach	1700	8,52	Gemeindeverwaltungsverband	61,8%
BW_905	Spiegelberg	2142	28,22	Gemeindeverwaltungsverband	61,4%
BW_906	Spraitbach	3392	12,39	Gemeindeverwaltungsverband	47,3%
BW_907	St. Blasien, Stadt	3908	54,41	Gemeindeverwaltungsverband (Sitz)	54,3%
BW_908	St. Georgen im Schwarzwald, Stadt	12998	59,85	Einheitsgemeinde	57,3%
BW_909	St. Johann	5175	58,92	Einheitsgemeinde	62,7%
BW_910	St. Leon-Rot	13849	25,56	Einheitsgemeinde	62,8%

BW_911	St. Märgen	1861	33,32	Gemeindeverwaltungsverband	63,4%
BW_912	St. Peter	2679	35,93	Gemeindeverwaltungsverband (Sitz)	64,4%
BW_913	Staig	3262	17,75	Gemeindeverwaltungsverband	65,9%
BW_914	Starzach	4367	27,84	Vereinbarte Verwaltungsgemeinschaft	60,9%
BW_915	Staufen im Breisgau, Stadt	8235	23,32	Gemeindeverwaltungsverband (Sitz)	64,4%
BW_916	Stegen	4542	26,32	Gemeindeverwaltungsverband	66,0%
BW_917	Steinach	3931	33,32	Vereinbarte Verwaltungsgemeinschaft	58,3%
BW_918	Steinen	10013	46,85	Einheitsgemeinde	67,9%
BW_919	Steinenbronn	6388	9,72	Gemeindeverwaltungsverband	62,0%
BW_920	Steinhausen an der Rottum	2152	29,87	Vereinbarte Verwaltungsgemeinschaft	59,5%
BW_921	Steinheim am Albuch	8740	82,43	Einheitsgemeinde	57,4%
BW_922	Steinheim an der Murr, Stadt	12087	23,18	Gemeindeverwaltungsverband (Sitz)	53,4%
BW_923	Steinmauern	3164	12,42	Vereinbarte Verwaltungsgemeinschaft	68,3%
BW_924	Steißlingen	4964	24,52	Vereinbarte Verwaltungsgemeinschaft	66,0%
BW_925	Sternenfels	2776	17,32	Vereinbarte Verwaltungsgemeinschaft	62,4%
BW_926	Stetten	1046	4,30	Gemeindeverwaltungsverband	65,3%
BW_927	Stetten am kalten Markt	4766	56,47	Vereinbarte Verwaltungsgemeinschaft (Erfüllende Gemeinde)	67,1%
BW_928	Stimpfach	3103	33,36	Vereinbarte Verwaltungsgemeinschaft	63,8%
BW_929	Stockach, Stadt	17118	69,73	Vereinbarte Verwaltungsgemeinschaft (Erfüllende Gemeinde)	57,8%
BW_930	Stödtlen	1812	31,18	Gemeindeverwaltungsverband	64,6%
BW_931	Straßberg	2443	24,91	Vereinbarte Verwaltungsgemeinschaft	62,0%
BW_932	Straubenhardt	11381	33,08	Einheitsgemeinde	53,5%
BW_933	Stühlingen, Stadt	5395	93,20	Einheitsgemeinde	60,6%
BW_934	Stutensee, Stadt	24924	45,68	Einheitsgemeinde	63,4%
BW_935	Sulz am Neckar, Stadt	12560	87,62	Vereinbarte Verwaltungsgemeinschaft (Erfüllende Gemeinde)	58,0%
BW_936	Sulzbach an der Murr	5265	40,12	Gemeindeverwaltungsverband (Sitz)	52,7%
BW_937	Sulzbach-Laufen	2505	43,97	Gemeindeverwaltungsverband	61,3%
BW_938	Sulzburg, Stadt	2762	22,74	Gemeindeverwaltungsverband	64,7%
BW_939	Sulzfeld	4893	18,75	Vereinbarte Verwaltungsgemeinschaft (Erfüllende Gemeinde)	66,9%
BW_940	Süßen, Stadt	10143	12,79	Gemeindeverwaltungsverband	56,1%

BW_941	Täferrot	1022	12,01	Gemeindeverwaltungsverband	64,8%
BW_942	Talheim	4999	11,62	Gemeindeverwaltungsverband	64,6%
BW_943	Talheim	1254	13,12	Vereinbarte Verwaltungsgemeinschaft	65,9%
BW_944	Tamm	12614	8,78	Vereinbarte Verwaltungsgemeinschaft	58,5%
BW_945	Tannhausen	1841	17,74	Gemeindeverwaltungsverband (Sitz)	63,6%
BW_946	Tannheim	2530	27,69	Gemeindeverwaltungsverband	65,7%
BW_947	Tauberbischofsheim, Stadt	13238	69,29	Vereinbarte Verwaltungsgemeinschaft (Erfüllende Gemeinde)	57,4%
BW_948	Tengen, Stadt	4696	62,03	Einheitsgemeinde	61,3%
BW_949	Teningen	12145	40,26	Vereinbarte Verwaltungsgemeinschaft	60,9%
BW_950	Tettngang, Stadt	19710	71,25	Vereinbarte Verwaltungsgemeinschaft (Erfüllende Gemeinde)	67,1%
BW_951	Tiefenbach	525	6,94	Gemeindeverwaltungsverband	71,3%
BW_952	Tiefenbronn	5360	14,78	Gemeindeverwaltungsverband (Sitz)	63,5%
BW_953	Titisee-Neustadt, Stadt	12197	89,64	Vereinbarte Verwaltungsgemeinschaft (Erfüllende Gemeinde)	63,8%
BW_954	Todtmoos	1962	28,09	Gemeindeverwaltungsverband	63,7%
BW_955	Todtnau, Stadt	4804	69,75	Einheitsgemeinde	63,5%
BW_956	Triberg im Schwarzwald, Stadt	4651	33,33	Gemeindeverwaltungsverband (Sitz)	59,9%
BW_957	Trochtelfingen, Stadt	6298	79,20	Einheitsgemeinde	62,1%
BW_958	Trossingen, Stadt	17095	24,20	Vereinbarte Verwaltungsgemeinschaft (Erfüllende Gemeinde)	52,8%
BW_959	Tübingen, Universitätsstadt	91877	108,06	Einheitsgemeinde	62,3%
BW_960	Tunau	178	4,05	Gemeindeverwaltungsverband	72,1%
BW_961	Tuningen	3068	15,59	Vereinbarte Verwaltungsgemeinschaft	57,9%
BW_962	Tuttlingen, Stadt	36672	90,45	Vereinbarte Verwaltungsgemeinschaft (Erfüllende Gemeinde)	53,2%
BW_963	Überlingen, Stadt	22684	58,64	Vereinbarte Verwaltungsgemeinschaft (Erfüllende Gemeinde)	69,4%
BW_964	Ubstadt-Weiher	13143	36,49	Einheitsgemeinde	63,9%
BW_965	Uhingen, Stadt	14439	24,79	Vereinbarte Verwaltungsgemeinschaft (Erfüllende Gemeinde)	58,1%
BW_966	Uhdlingen-Mühlhofen	8288	15,66	Gemeindeverwaltungsverband	60,0%
BW_967	Ühlingen-Birkendorf	5340	77,08	Gemeindeverwaltungsverband (Sitz)	52,3%
BW_968	Umkirch	5848	8,72	Gemeindeverwaltungsverband	52,3%

BW_969	Ummendorf	4417	20,65	Vereinbarte Verwaltungsgemeinschaft	63,1%
BW_970	Unlingen	2392	26,87	Vereinbarte Verwaltungsgemeinschaft	60,6%
BW_971	Untereisesheim	4250	3,67	Vereinbarte Verwaltungsgemeinschaft	56,2%
BW_972	Unterensingen	4980	7,56	Vereinbarte Verwaltungsgemeinschaft	58,6%
BW_973	Untergruppenbach	8603	27,27	Gemeindeverwaltungsverband	59,4%
BW_974	Unterkirnach	2591	13,17	Vereinbarte Verwaltungsgemeinschaft	62,0%
BW_975	Untermarchtal	841	5,62	Gemeindeverwaltungsverband	65,3%
BW_976	Untermünkheim	3044	27,19	Gemeindeverwaltungsverband	58,2%
BW_977	Unterreichenbach	2424	6,30	Vereinbarte Verwaltungsgemeinschaft	54,1%
BW_978	Unterschneidheim	4797	68,07	Gemeindeverwaltungsverband	59,6%
BW_979	Unterstadion	788	8,83	Gemeindeverwaltungsverband	64,1%
BW_980	Unterwachingen	199	2,60	Gemeindeverwaltungsverband	79,6%
BW_981	Unterwaldhausen	282	4,11	Gemeindeverwaltungsverband	71,6%
BW_982	Urbach	8895	20,77	Gemeindeverwaltungsverband	59,0%
BW_983	Uttenweiler	3671	49,77	Vereinbarte Verwaltungsgemeinschaft	58,1%
BW_984	Utzenfeld	600	7,40	Gemeindeverwaltungsverband	61,4%
BW_985	Vaihingen an der Enz, Stadt	29154	73,40	Vereinbarte Verwaltungsgemeinschaft (Erfüllende Gemeinde)	54,3%
BW_986	Vellberg, Stadt	4598	31,89	Gemeindeverwaltungsverband	52,7%
BW_987	Veringenstadt, Stadt	2143	31,25	Gemeindeverwaltungsverband	62,3%
BW_988	Villingendorf	3403	9,33	Gemeindeverwaltungsverband (Sitz)	60,1%
BW_989	Villingen-Schwenningen, Stadt	86475	165,53	Vereinbarte Verwaltungsgemeinschaft (Erfüllende Gemeinde)	62,1%
BW_990	Vogt	4626	22,30	Vereinbarte Verwaltungsgemeinschaft (Erfüllende Gemeinde)	56,3%
BW_991	Vogtsburg im Kaiserstuhl, Stadt	6164	37,36	Einheitsgemeinde	63,3%
BW_992	Vöhrenbach, Stadt	3715	70,47	Einheitsgemeinde	50,6%
BW_993	Vöhringen	4483	24,71	Vereinbarte Verwaltungsgemeinschaft	55,9%
BW_994	Volkertshausen	3215	5,15	Vereinbarte Verwaltungsgemeinschaft	56,6%
BW_995	Vörstetten	3139	7,88	Gemeindeverwaltungsverband	62,3%
BW_996	Waghäusel, Stadt	21178	42,84	Einheitsgemeinde	60,1%
BW_997	Waiblingen, Stadt	55526	42,75	Einheitsgemeinde	50,7%

BW_998	Waibstadt, Stadt	5662	25,57	Gemeindeverwaltungsverband (Sitz)	63,8%
BW_999	Wain	1701	20,14	Vereinbarte Verwaltungsgemeinschaft	65,4%
BW_1000	Wald	2724	43,85	Vereinbarte Verwaltungsgemeinschaft	65,9%
BW_1001	Waldachtal	6130	29,87	Gemeindeverwaltungsverband	59,2%
BW_1002	Waldbronn	12962	11,35	Einheitsgemeinde	63,5%
BW_1003	Waldbrunn	4782	44,29	Gemeindeverwaltungsverband	61,3%
BW_1004	Waldburg	3260	22,71	Gemeindeverwaltungsverband	63,3%
BW_1005	Walddorfhäslach	5419	14,44	Vereinbarte Verwaltungsgemeinschaft	64,7%
BW_1006	Waldenbuch, Stadt	8705	22,70	Gemeindeverwaltungsverband (Sitz)	61,6%
BW_1007	Waldenburg, Stadt	3060	31,55	Gemeindeverwaltungsverband	61,9%
BW_1008	Waldkirch, Stadt	21899	48,47	Vereinbarte Verwaltungsgemeinschaft (Erfüllende Gemeinde)	57,0%
BW_1009	Waldshut-Tiengen, Stadt	24207	77,96	Vereinbarte Verwaltungsgemeinschaft (Erfüllende Gemeinde)	56,6%
BW_1010	Waldstetten	7216	20,96	Vereinbarte Verwaltungsgemeinschaft	55,6%
BW_1011	Walheim	3276	6,14	Gemeindeverwaltungsverband	64,1%
BW_1012	Walldorf, Stadt	15473	19,91	Einheitsgemeinde	62,0%
BW_1013	Walldürn, Stadt	11612	105,91	Gemeindeverwaltungsverband (Sitz)	60,8%
BW_1014	Wallhausen	3759	25,47	Gemeindeverwaltungsverband	53,3%
BW_1015	Walzbachtal	9853	36,68	Einheitsgemeinde	60,3%
BW_1016	Wangen	3169	9,68	Vereinbarte Verwaltungsgemeinschaft	57,7%
BW_1017	Wangen im Allgäu, Stadt	26956	101,35	Vereinbarte Verwaltungsgemeinschaft (Erfüllende Gemeinde)	54,0%
BW_1018	Wannweil	5406	5,34	Einheitsgemeinde	59,3%
BW_1019	Warthausen	5297	25,74	Vereinbarte Verwaltungsgemeinschaft	59,8%
BW_1020	Wäschenbeuren	3972	12,95	Vereinbarte Verwaltungsgemeinschaft	62,1%
BW_1021	Wehingen	3681	14,59	Gemeindeverwaltungsverband	57,0%
BW_1022	Wehr, Stadt	13090	35,64	Einheitsgemeinde	55,1%
BW_1023	Weidenstetten	1386	17,21	Gemeindeverwaltungsverband	66,0%
BW_1024	Weikersheim, Stadt	7494	80,93	Einheitsgemeinde	64,8%
BW_1025	Weil am Rhein, Stadt	30251	19,46	Einheitsgemeinde	50,9%
BW_1026	Weil der Stadt, Stadt	19157	43,17	Einheitsgemeinde	56,7%
BW_1027	Weil im Schönbuch	9985	26,12	Einheitsgemeinde	57,6%
BW_1028	Weilen unter den Rinnen	601	3,08	Gemeindeverwaltungsverband	67,1%

BW_1029	Weilheim	3096	35,65	Vereinbarte Verwaltungsgemeinschaft	64,6%
BW_1030	Weilheim an der Teck, Stadt	10269	26,51	Vereinbarte Verwaltungsgemeinschaft (Erfüllende Gemeinde)	57,4%
BW_1031	Weingarten (Baden)	10392	29,38	Einheitsgemeinde	64,8%
BW_1032	Weingarten, Stadt	25168	12,16	Gemeindeverwaltungsverband	50,7%
BW_1033	Weinheim, Stadt	45197	58,11	Einheitsgemeinde	59,7%
BW_1034	Weinsberg, Stadt	12753	22,22	Gemeindeverwaltungsverband (Sitz)	51,9%
BW_1035	Weinstadt, Stadt	26902	31,71	Einheitsgemeinde	54,7%
BW_1036	Weisenbach	2492	9,07	Vereinbarte Verwaltungsgemeinschaft	58,9%
BW_1037	Weissach	7603	22,19	Einheitsgemeinde	58,0%
BW_1038	Weissach im Tal	7413	14,13	Vereinbarte Verwaltungsgemeinschaft	56,2%
BW_1039	Weißbach	2014	12,77	Gemeindeverwaltungsverband	56,4%
BW_1040	Weisweil	2164	19,09	Gemeindeverwaltungsverband	63,6%
BW_1041	Wellendingen	3314	17,48	Vereinbarte Verwaltungsgemeinschaft	59,4%
BW_1042	Welzheim, Stadt	11219	37,99	Vereinbarte Verwaltungsgemeinschaft (Erfüllende Gemeinde)	60,0%
BW_1043	Wembach	336	1,80	Gemeindeverwaltungsverband	67,5%
BW_1044	Wendlingen am Neckar, Stadt	16105	12,15	Gemeindeverwaltungsverband (Sitz)	62,3%
BW_1045	Werbach	3270	43,17	Vereinbarte Verwaltungsgemeinschaft	71,3%
BW_1046	Wernau (Neckar), Stadt	12164	10,89	Einheitsgemeinde	57,1%
BW_1047	Wertheim, Stadt	22777	138,59	Einheitsgemeinde	66,8%
BW_1048	Westerheim	3026	22,91	Gemeindeverwaltungsverband	68,2%
BW_1049	Westerstetten	2236	13,10	Vereinbarte Verwaltungsgemeinschaft	59,3%
BW_1050	Westhausen	6124	38,45	Gemeindeverwaltungsverband (Sitz)	60,2%
BW_1051	Widdern, Stadt	1836	25,23	Vereinbarte Verwaltungsgemeinschaft	66,0%
BW_1052	Wieden	515	12,25	Gemeindeverwaltungsverband	67,3%
BW_1053	Wiernsheim	6787	24,62	Gemeindeverwaltungsverband	54,8%
BW_1054	Wiesenbach	3098	11,13	Gemeindeverwaltungsverband	70,0%
BW_1055	Wiesensteig, Stadt	2015	23,41	Gemeindeverwaltungsverband (Sitz)	63,5%
BW_1056	Wiesloch, Stadt	26546	30,24	Vereinbarte Verwaltungsgemeinschaft (Erfüllende Gemeinde)	62,4%
BW_1057	Wildberg, Stadt	10306	56,68	Einheitsgemeinde	57,3%
BW_1058	Wilhelmsdorf	5001	38,09	Vereinbarte Verwaltungsgemeinschaft (Erfüllende Gemeinde)	62,6%

BW_1059	Wilhelmsfeld	3150	4,75	Gemeindeverwaltungsverband	59,4%
BW_1060	Willstätt	9893	55,27	Einheitsgemeinde	50,9%
BW_1061	Wimsheim	2841	8,06	Gemeindeverwaltungsverband	68,5%
BW_1062	Winden im Elztal	2842	21,95	Gemeindeverwaltungsverband	60,9%
BW_1063	Winnenden, Stadt	28569	28,05	Gemeindeverwaltungsverband (Sitz)	54,6%
BW_1064	Winterbach	7671	17,12	Vereinbarte Verwaltungsgemeinschaft	62,4%
BW_1065	Winterlingen	6350	50,63	Vereinbarte Verwaltungsgemeinschaft (Erfüllende Gemeinde)	61,3%
BW_1066	Wittighausen	1676	32,36	Vereinbarte Verwaltungsgemeinschaft	65,9%
BW_1067	Wittlingen	913	4,50	Gemeindeverwaltungsverband	62,5%
BW_1068	Wittnau	1511	5,04	Gemeindeverwaltungsverband	72,2%
BW_1069	Wolfach, Stadt	5690	67,98	Vereinbarte Verwaltungsgemeinschaft (Erfüllende Gemeinde)	59,8%
BW_1070	Wolfegg	3901	39,50	Vereinbarte Verwaltungsgemeinschaft	58,6%
BW_1071	Wolfschlugen	6306	7,11	Vereinbarte Verwaltungsgemeinschaft	58,1%
BW_1072	Wolpertshausen	2374	27,42	Gemeindeverwaltungsverband	65,9%
BW_1073	Wolpertswende	4145	26,35	Gemeindeverwaltungsverband (Sitz)	58,8%
BW_1074	Wörnersberg	206	3,48	Vereinbarte Verwaltungsgemeinschaft	72,1%
BW_1075	Wört	1508	18,17	Vereinbarte Verwaltungsgemeinschaft	64,4%
BW_1076	Wurmberg	3259	7,35	Gemeindeverwaltungsverband	59,2%
BW_1077	Wurmlingen	3838	15,42	Vereinbarte Verwaltungsgemeinschaft	63,9%
BW_1078	Wüstenrot	6761	30,02	Einheitsgemeinde	52,5%
BW_1079	Wutach	1180	30,51	Vereinbarte Verwaltungsgemeinschaft	63,5%
BW_1080	Wutöschingen	6621	26,47	Vereinbarte Verwaltungsgemeinschaft (Erfüllende Gemeinde)	53,4%
BW_1081	Wyhl am Kaiserstuhl	3918	16,95	Gemeindeverwaltungsverband	58,3%
BW_1082	Zaberfeld	4242	22,18	Gemeindeverwaltungsverband	53,4%
BW_1083	Zaisenhausen	1833	10,10	Vereinbarte Verwaltungsgemeinschaft	60,8%
BW_1084	Zell am Harmersbach, Stadt	8134	36,41	Vereinbarte Verwaltungsgemeinschaft (Erfüllende Gemeinde)	55,8%
BW_1085	Zell im Wiesental, Stadt	6289	36,12	Vereinbarte Verwaltungsgemeinschaft (Erfüllende Gemeinde)	60,6%
BW_1086	Zell unter Aichelberg	3140	6,39	Gemeindeverwaltungsverband	58,3%

BW_1087	Zimmern ob Rottweil	6352	33,76	Vereinbarte Verwaltungsgemeinschaft	56,4%
BW_1088	Zimmern unter der Burg	456	5,04	Gemeindeverwaltungsverband	68,5%
BW_1089	Zuzenhausen	2240	11,64	Vereinbarte Verwaltungsgemeinschaft	60,5%
BW_1090	Zweiflingen	1735	32,10	Vereinbarte Verwaltungsgemeinschaft	61,7%
BW_1091	Zwiefalten	2312	45,39	Gemeindeverwaltungsverband (Sitz)	64,2%
BW_1092	Zwingenberg	680	4,72	Gemeindeverwaltungsverband	67,5%
BB_001	Ahrensfelde	14.011	58	amtsfreie Gemeinde/Einheitsgemeinde	57,9%
BB_002	Alt Tucheband	804	31	amtsangehörige Gemeinde	52,4%
BB_003	Alt Zauche-Wußwerk	461	33	amtsangehörige Gemeinde	61,5%
BB_004	Altdöbern	2.378	62	amtsangehörige Gemeinde	54,1%
BB_005	Althüttendorf	628	19	amtsangehörige Gemeinde	65,0%
BB_006	Altlandsberg	9.654	107	amtsfreie Gemeinde/Einheitsgemeinde	54,3%
BB_007	Am Mellensee	6.965	105	amtsfreie Gemeinde/Einheitsgemeinde	53,7%
BB_008	Angermünde	13.696	324	amtsfreie Gemeinde/Einheitsgemeinde	47,8%
BB_009	Bad Belzig	11.053	236	amtsfreie Gemeinde/Einheitsgemeinde	48,9%
BB_010	Bad Freienwalde (Oder)	12.231	131	amtsfreie Gemeinde/Einheitsgemeinde	43,3%
BB_011	Bad Liebenwerda	9.242	139	Ortsgemeinde	52,9%
BB_012	Bad Saarow	6.184	50	amtsangehörige Gemeinde	59,5%
BB_013	Bad Wilsnack	2.536	80	amtsangehörige Gemeinde	56,0%
BB_014	Baruth/Mark	4.294	234	amtsfreie Gemeinde/Einheitsgemeinde	54,7%
BB_015	Beelitz	12.880	181	amtsfreie Gemeinde/Einheitsgemeinde	55,1%
BB_016	Beeskow	8.082	78	amtsfreie Gemeinde/Einheitsgemeinde	51,8%
BB_017	Beetzsee	2.699	21	amtsangehörige Gemeinde	56,2%
BB_018	Beetzseeheide	700	38	amtsangehörige Gemeinde	61,8%
BB_019	Beiersdorf-Freudenberg	623	25	amtsangehörige Gemeinde	68,2%
BB_020	Bensdorf	1.252	34	amtsangehörige Gemeinde	60,7%
BB_021	Berge	711	27	amtsangehörige Gemeinde	70,6%
BB_022	Berkenbrück	1.051	18	amtsangehörige Gemeinde	67,9%
BB_023	Bernau bei Berlin	42.054	104	amtsfreie Gemeinde/Einheitsgemeinde	50,3%
BB_024	Bersteland	878	30	amtsangehörige Gemeinde	65,6%

BB_025	Bestensee	8.752	38	amtsfreie Gemeinde/Einheitsgemeinde	54,2%
BB_026	Biesenthal	6.101	61	amtsangehörige Gemeinde	53,6%
BB_027	Birkenwerder	8.116	18	amtsfreie Gemeinde/Einheitsgemeinde	64,4%
BB_028	Blankenfelde-Mahlow	28.761	55	amtsfreie Gemeinde/Einheitsgemeinde	51,9%
BB_029	Bleyen-Genschmar	428	30	amtsangehörige Gemeinde	58,4%
BB_030	Bliedorf	1.321	35	amtsangehörige Gemeinde	54,9%
BB_031	Boitzenburger Land	3.110	217	amtsfreie Gemeinde/Einheitsgemeinde	54,6%
BB_032	Borkheide	2.165	7	amtsangehörige Gemeinde	60,4%
BB_033	Borkwalde	1.843	5	amtsangehörige Gemeinde	57,9%
BB_034	Breddin	892	45	amtsangehörige Gemeinde	55,1%
BB_035	Breese	1.487	24	amtsangehörige Gemeinde	55,2%
BB_036	Breydin	803	35	amtsangehörige Gemeinde	61,7%
BB_037	Brieselang	12.735	44	amtsfreie Gemeinde/Einheitsgemeinde	54,3%
BB_038	Briesen	784	9	amtsangehörige Gemeinde	67,5%
BB_039	Briesen (Mark)	2.886	112	amtsangehörige Gemeinde	61,5%
BB_040	Brieskow-Finkenheerd	2.337	14	amtsangehörige Gemeinde	55,2%
BB_041	Britz	2.113	16	amtsangehörige Gemeinde	52,4%
BB_042	Bronkow	562	39	amtsangehörige Gemeinde	67,6%
BB_043	Brück	4.076	86	amtsangehörige Gemeinde	53,6%
BB_044	Brüssow	1.759	102	amtsangehörige Gemeinde	57,2%
BB_045	Buckautal	488	39	amtsangehörige Gemeinde	59,8%
BB_046	Buckow (Märkische Schweiz)	1.464	14	amtsangehörige Gemeinde	59,9%
BB_047	Burg (Spreewald)	4.248	35	amtsangehörige Gemeinde	57,5%
BB_048	Byhleguhre-Byhlen	753	36	amtsangehörige Gemeinde	61,8%
BB_049	Calau	7.650	163	amtsfreie Gemeinde/Einheitsgemeinde	54,0%
BB_050	Carmzow-Wallmow	606	32	amtsangehörige Gemeinde	65,6%
BB_051	Casekow	1.824	94	amtsangehörige Gemeinde	55,3%
BB_052	Chorin	2.340	122	amtsangehörige Gemeinde	58,0%
BB_053	Crinitz	1.165	22	amtsangehörige Gemeinde	69,6%
BB_054	Cumlosen	717	22	amtsangehörige Gemeinde	66,5%

BB_055	Dabergotz	642	13	amtsangehörige Gemeinde	55,8%
BB_056	Dahme/Mark	4.805	163	amtsangehörige Gemeinde	52,4%
BB_057	Dahmetal	459	42	amtsangehörige Gemeinde	69,6%
BB_058	Dallgow-Döberitz	10.415	67	amtsfreie Gemeinde/Einheitsgemeinde	56,1%
BB_059	Diensdorf-Radlow	586	9	amtsangehörige Gemeinde	60,6%
BB_060	Dissen-Striesow	979	20	amtsangehörige Gemeinde	67,8%
BB_061	Doberlug-Kirchhain	8.633	150	amtsfreie Gemeinde/Einheitsgemeinde	54,3%
BB_062	Döbern	3.146	16	amtsangehörige Gemeinde	50,0%
BB_063	Drachhausen	779	38	amtsangehörige Gemeinde	59,8%
BB_064	Drahnsdorf	683	27	amtsangehörige Gemeinde	60,8%
BB_065	Drebkau	5.432	144	amtsfreie Gemeinde/Einheitsgemeinde	56,8%
BB_066	Dreetz	1.148	65	amtsangehörige Gemeinde	52,0%
BB_067	Drehnow	500	11	amtsangehörige Gemeinde	71,0%
BB_068	Eberswalde	41.103	94	amtsfreie Gemeinde/Einheitsgemeinde	39,5%
BB_069	Eichwalde	6.453	3	amtsfreie Gemeinde/Einheitsgemeinde	63,2%
BB_070	Eisenhüttenstadt	22.919	63	amtsfreie Gemeinde/Einheitsgemeinde	42,4%
BB_071	Elsterwerda	7.805	41	amtsfreie Gemeinde/Einheitsgemeinde	47,8%
BB_072	Erkner	11.840	17	amtsfreie Gemeinde/Einheitsgemeinde	50,9%
BB_073	Falkenberg	2.255	60	amtsangehörige Gemeinde	51,8%
BB_074	Falkenberg/Elster	6.296	82	Ortsgemeinde	52,1%
BB_075	Falkenhagen (Mark)	676	27	amtsangehörige Gemeinde	60,6%
BB_076	Falkensee	44.280	43	amtsfreie Gemeinde/Einheitsgemeinde	56,0%
BB_077	Fehrbellin	8.951	270	amtsfreie Gemeinde/Einheitsgemeinde	48,5%
BB_078	Felixsee	1.842	36	amtsangehörige Gemeinde	67,9%
BB_079	Fichtenhöhe	473	23	amtsangehörige Gemeinde	60,8%
BB_080	Fichtwald	603	32	amtsangehörige Gemeinde	73,6%
BB_081	Finsterwalde	15.748	78	amtsfreie Gemeinde/Einheitsgemeinde	48,3%
BB_082	Flieth-Stegelitz	513	47	amtsangehörige Gemeinde	69,5%
BB_083	Forst (Lausitz)	17.545	111	amtsfreie Gemeinde/Einheitsgemeinde	46,3%
BB_084	Frauendorf	697	21	amtsangehörige Gemeinde	64,9%

BB_085	Fredersdorf-Vogelsdorf	14.476	16	amtsfreie Gemeinde/Einheitsgemeinde	52,4%
BB_086	Friedland	2.975	174	amtsfreie Gemeinde/Einheitsgemeinde	66,7%
BB_087	Friedrichswalde	808	45	amtsangehörige Gemeinde	71,4%
BB_088	Friesack	2.520	84	amtsangehörige Gemeinde	47,6%
BB_089	Fürstenberg/Havel	5.781	214	amtsfreie Gemeinde/Einheitsgemeinde	53,7%
BB_090	Fürstenwalde/Spree	32.120	71	amtsfreie Gemeinde/Einheitsgemeinde	41,1%
BB_091	Gartz (Oder)	2.442	62	amtsangehörige Gemeinde	50,9%
BB_092	Garzau-Garzin	479	26	amtsangehörige Gemeinde	62,7%
BB_093	Gerdshagen	467	23	amtsangehörige Gemeinde	43,0%
BB_094	Gerswalde	1.554	97	amtsangehörige Gemeinde	54,8%
BB_095	Glienicke/Nordbahn	12.403	5	amtsfreie Gemeinde/Einheitsgemeinde	60,9%
BB_096	Gollenberg	410	31	amtsangehörige Gemeinde	58,1%
BB_097	Golßen	2.484	64	amtsangehörige Gemeinde	57,1%
BB_098	Golzow	826	17	amtsangehörige Gemeinde	52,1%
BB_099	Golzow	1.379	40	amtsangehörige Gemeinde	55,5%
BB_100	Gorden-Staupitz	935	29	amtsangehörige Gemeinde	62,0%
BB_101	Göritz	781	26	amtsangehörige Gemeinde	53,1%
BB_102	Görzke	1.231	76	amtsangehörige Gemeinde	54,2%
BB_103	Gosen-Neu Zittau	3.318	15	amtsangehörige Gemeinde	57,7%
BB_104	Gräben	500	41	amtsangehörige Gemeinde	57,4%
BB_105	Gramzow	1.772	66	amtsangehörige Gemeinde	57,9%
BB_106	Gransee	5.877	122	amtsangehörige Gemeinde	49,2%
BB_107	Gröden	1.330	22	amtsangehörige Gemeinde	58,1%
BB_108	Groß Köris	2.366	69	amtsangehörige Gemeinde	57,8%
BB_109	Groß Kreutz (Havel)	8.856	99	amtsfreie Gemeinde/Einheitsgemeinde	53,2%
BB_110	Groß Lindow	1.715	15	amtsangehörige Gemeinde	59,3%
BB_111	Groß Pankow (Prignitz)	3.746	251	amtsfreie Gemeinde/Einheitsgemeinde	54,6%
BB_112	Groß Schacksdorf-Simmersdorf	877	25	amtsangehörige Gemeinde	55,4%
BB_113	Großbeeren	8.891	52	amtsfreie Gemeinde/Einheitsgemeinde	53,5%
BB_114	Großderschau	433	20	amtsangehörige Gemeinde	64,7%

BB_115	Großkmehlen	1.041	14	amtsangehörige Gemeinde	64,7%
BB_116	Großräschen	8.378	82	amtsfreie Gemeinde/Einheitsgemeinde	47,7%
BB_117	Großthiemig	1.004	20	amtsangehörige Gemeinde	57,6%
BB_118	Großwoltersdorf	792	53	amtsangehörige Gemeinde	63,1%
BB_119	Grünewald	513	13	amtsangehörige Gemeinde	60,0%
BB_120	Grünheide (Mark)	8.942	127	amtsfreie Gemeinde/Einheitsgemeinde	57,9%
BB_121	Grünow	959	35	amtsangehörige Gemeinde	62,4%
BB_122	Grunow-Dammen-dorf	505	45	amtsangehörige Gemeinde	70,4%
BB_123	Guben	16.377	44	amtsfreie Gemeinde/Einheitsgemeinde	46,7%
BB_124	Guhrow	522	7	amtsangehörige Gemeinde	62,7%
BB_125	Gülitz-Reetz	445	24	amtsangehörige Gemeinde	57,5%
BB_126	Gumtow	3.339	213	amtsfreie Gemeinde/Einheitsgemeinde	59,0%
BB_127	Gusow-Platkow	1.353	38	amtsangehörige Gemeinde	61,6%
BB_128	Guteborn	519	17	amtsangehörige Gemeinde	63,9%
BB_129	Halbe	2.440	78	amtsangehörige Gemeinde	55,0%
BB_130	Halenbeck-Rohlsdorf	523	40	amtsangehörige Gemeinde	58,4%
BB_131	Havelaue	864	75	amtsangehörige Gemeinde	69,9%
BB_132	Havelsee	3.248	82	amtsangehörige Gemeinde	55,5%
BB_133	Heckelberg-Brunow	711	36	amtsangehörige Gemeinde	55,2%
BB_134	Heideblick	3.514	167	amtsfreie Gemeinde/Einheitsgemeinde	61,5%
BB_135	Heideland	482	32	amtsangehörige Gemeinde	76,8%
BB_136	Heidesee	7.120	136	amtsfreie Gemeinde/Einheitsgemeinde	61,0%
BB_137	Heiligengrabe	4.350	208	amtsfreie Gemeinde/Einheitsgemeinde	54,7%
BB_138	Heinersbrück	590	24	amtsangehörige Gemeinde	60,9%
BB_139	Hennigsdorf	26.515	31	amtsfreie Gemeinde/Einheitsgemeinde	47,3%
BB_140	Hermsdorf	763	33	amtsangehörige Gemeinde	61,8%
BB_141	Herzberg (Elster)	8.711	149	amtsfreie Gemeinde/Einheitsgemeinde	54,8%
BB_142	Herzberg (Mark)	671	19	amtsangehörige Gemeinde	50,5%
BB_143	Hirschfeld	1.219	20	amtsangehörige Gemeinde	60,7%
BB_144	Hohen Neuendorf	26.658	49	amtsfreie Gemeinde/Einheitsgemeinde	59,0%

BB_145	Hohenbocka	998	16	amtsangehörige Gemeinde	55,2%
BB_146	Hohenbucko	614	43	amtsangehörige Gemeinde	66,7%
BB_147	Hohenfinow	520	22	amtsangehörige Gemeinde	57,0%
BB_148	Höhenland	1.028	54	amtsangehörige Gemeinde	61,8%
BB_149	Hohenleipisch	1.930	35	amtsangehörige Gemeinde	58,4%
BB_150	Hohenselchow-Groß Pinnow	717	42	amtsangehörige Gemeinde	54,0%
BB_151	Hoppegarten	18.322	32	amtsfreie Gemeinde/Einheitsgemeinde	53,3%
BB_152	Ihlow	636	48	amtsangehörige Gemeinde	73,0%
BB_153	Jacobsdorf	1.884	51	amtsangehörige Gemeinde	62,6%
BB_154	Jamlitz	506	43	amtsangehörige Gemeinde	64,8%
BB_155	Jämlitz-Klein Düben	448	29	amtsangehörige Gemeinde	64,5%
BB_156	Jänschwalde	1.521	82	amtsangehörige Gemeinde	64,9%
BB_157	Joachimsthal	3.388	122	amtsangehörige Gemeinde	46,9%
BB_158	Jüterbog	12.382	176	amtsfreie Gemeinde/Einheitsgemeinde	51,1%
BB_159	Karstädt	5.898	254	amtsfreie Gemeinde/Einheitsgemeinde	54,2%
BB_160	Kasel-Golzig	660	34	amtsangehörige Gemeinde	60,6%
BB_161	Ketzin/Havel	6.609	94	amtsfreie Gemeinde/Einheitsgemeinde	46,7%
BB_162	Kleinmachnow	20.136	12	amtsfreie Gemeinde/Einheitsgemeinde	71,2%
BB_163	Kleßen-Görne	352	42	amtsangehörige Gemeinde	69,9%
BB_164	Kloster Lehnin	11.101	201	amtsfreie Gemeinde/Einheitsgemeinde	53,7%
BB_165	Kolkwitz	9.297	105	amtsfreie Gemeinde/Einheitsgemeinde	63,4%
BB_166	Königs Wusterhausen	38.283	96	amtsfreie Gemeinde/Einheitsgemeinde	51,7%
BB_167	Kotzen	614	43	amtsangehörige Gemeinde	64,8%
BB_168	Krausnick-Groß Wasserburg	611	55	amtsangehörige Gemeinde	71,8%
BB_169	Kremtzaue	778	24	amtsangehörige Gemeinde	65,6%
BB_170	Kremmen	7.710	210	amtsfreie Gemeinde/Einheitsgemeinde	56,2%
BB_171	Kroppen	719	15	amtsangehörige Gemeinde	68,6%
BB_172	Kümmernitztal	368	20	amtsangehörige Gemeinde	66,7%
BB_173	Küstriner Vorland	2.535	47	amtsangehörige Gemeinde	47,7%
BB_174	Kyritz	9.155	157	amtsfreie Gemeinde/Einheitsgemeinde	46,6%

BB_175	Langewahl	854	13	amtsangehörige Gemeinde	60,4%
BB_176	Lanz	696	60	amtsangehörige Gemeinde	56,8%
BB_177	Lauchhammer	13.930	89	amtsfreie Gemeinde/Einheitsgemeinde	44,0%
BB_178	Lawitz	558	6	amtsangehörige Gemeinde	71,8%
BB_179	Lebus, Stadt	3.133	54	amtsangehörige Gemeinde	62,1%
BB_180	Lebusa	791	34	amtsangehörige Gemeinde	60,5%
BB_181	Leegebruch	6.943	6	amtsfreie Gemeinde/Einheitsgemeinde	62,5%
BB_182	Legde/Quitze	600	42	amtsangehörige Gemeinde	59,1%
BB_183	Lenzen (Elbe)	2.058	96	amtsangehörige Gemeinde	59,6%
BB_184	Lenzerwische	460	42	amtsangehörige Gemeinde	66,3%
BB_185	Letschin	3.983	142	amtsfreie Gemeinde/Einheitsgemeinde	62,1%
BB_186	Lichterfeld-Schacksdorf	943	40	amtsangehörige Gemeinde	59,4%
BB_187	Liebenwalde	4.415	142	amtsfreie Gemeinde/Einheitsgemeinde	58,3%
BB_188	Lieberose	1.340	73	amtsangehörige Gemeinde	69,2%
BB_189	Liepe	633	11	amtsangehörige Gemeinde	52,5%
BB_190	Lietzen	692	29	amtsangehörige Gemeinde	57,8%
BB_191	Lindenau	741	11	amtsangehörige Gemeinde	67,0%
BB_192	Lindendorf	1.340	40	amtsangehörige Gemeinde	71,1%
BB_193	Lindow (Mark)	2.991	65	amtsangehörige Gemeinde	52,3%
BB_194	Linthe	918	30	amtsangehörige Gemeinde	71,0%
BB_195	Löwenberger Land	8.548	245	amtsfreie Gemeinde/Einheitsgemeinde	56,3%
BB_196	Lübben (Spreewald)	13.937	121	amtsfreie Gemeinde/Einheitsgemeinde	51,2%
BB_197	Lübbenau/Spreewald	15.761	139	amtsfreie Gemeinde/Einheitsgemeinde	50,9%
BB_198	Luckaitztal	776	42	amtsangehörige Gemeinde	67,8%
BB_199	Luckau	9.466	207	amtsfreie Gemeinde/Einheitsgemeinde	56,0%
BB_200	Luckenwalde	20.535	47	amtsfreie Gemeinde/Einheitsgemeinde	43,4%
BB_201	Ludwigsfelde	27.658	110	amtsfreie Gemeinde/Einheitsgemeinde	46,2%
BB_202	Lunow-Stolzenhagen	1.159	34	amtsangehörige Gemeinde	51,6%
BB_203	Lychen	3.147	112	amtsfreie Gemeinde/Einheitsgemeinde	58,6%
BB_204	Marienfließ	694	78	amtsangehörige Gemeinde	63,7%

BB_205	Marienwerder	1.696	40	amtsangehörige Gemeinde	63,1%
BB_206	Märkisch Buchholz	841	25	amtsangehörige Gemeinde	76,1%
BB_207	Märkisch Linden	1.263	44	amtsangehörige Gemeinde	58,6%
BB_208	Märkisch Luch	1.297	72	amtsangehörige Gemeinde	51,9%
BB_209	Märkische Heide	3.915	212	amtsfreie Gemeinde/Einheitsgemeinde	66,3%
BB_210	Märkische Höhe	606	34	amtsangehörige Gemeinde	66,9%
BB_211	Massen-Niederlausitz	1.864	76	amtsangehörige Gemeinde	65,0%
BB_212	Melchow	1.009	17	amtsangehörige Gemeinde	66,5%
BB_213	Merzdorf	800	13	amtsangehörige Gemeinde	62,6%
BB_214	Mescherin	796	31	amtsangehörige Gemeinde	62,3%
BB_215	Meyenburg	2.125	51	amtsangehörige Gemeinde	46,3%
BB_216	Michendorf	13618	69	amtsfreie Gemeinde/Einheitsgemeinde	52,7%
BB_217	Milmersdorf	1436	64	amtsangehörige Gemeinde	47,2%
BB_218	Milower Land	4355	161	amtsfreie Gemeinde/Einheitsgemeinde	56,6%
BB_219	Mittenwalde	9515	99	amtsfreie Gemeinde/Einheitsgemeinde	57,9%
BB_220	Mittenwalde	374	23	amtsangehörige Gemeinde	53,6%
BB_221	Mixdorf	936	13	amtsangehörige Gemeinde	73,2%
BB_222	Mühlberg/Elbe	3.534	89	Ortsgemeinde	53,9%
BB_223	Mühlenbecker Land	15513	53	amtsfreie Gemeinde/Einheitsgemeinde	59,4%
BB_224	Mühlenberge	742	40	amtsangehörige Gemeinde	69,5%
BB_225	Mühlenfließ	922	59	amtsangehörige Gemeinde	67,9%
BB_226	Müllrose	4.660	69	amtsangehörige Gemeinde	58,3%
BB_227	Müncheberg	7.042	152	amtsfreie Gemeinde/Einheitsgemeinde	53,1%
BB_228	Münchehofe	478	62	amtsangehörige Gemeinde	81,0%
BB_229	Nauen	18.854	268	amtsfreie Gemeinde/Einheitsgemeinde	40,8%
BB_230	Neiße-Malxetal	1.605	83	amtsangehörige Gemeinde	61,0%
BB_231	Neiße-Neiße	1.599	42	amtsangehörige Gemeinde	66,2%
BB_232	Nennhausen	1.802	90	amtsangehörige Gemeinde	57,2%
BB_233	Neu Zauche	1.070	39	amtsangehörige Gemeinde	56,2%
BB_234	Neuenhagen bei Berlin	18.941	20	amtsfreie Gemeinde/Einheitsgemeinde	54,3%

BB_235	Neuhardenberg	2.794	78	amtsangehörige Gemeinde	56,8%
BB_236	Neuhausen/Spree	4.950	134	amtsfreie Gemeinde/Einheitsgemeinde	67,9%
BB_237	Neulewin	932	41	amtsangehörige Gemeinde	56,8%
BB_238	Neupetershain	1.223	19	amtsangehörige Gemeinde	48,6%
BB_239	Neuruppin	31.002	305	amtsfreie Gemeinde/Einheitsgemeinde	41,8%
BB_240	Neu-Seeland	571	38	amtsangehörige Gemeinde	67,9%
BB_241	Neustadt (Dosse)	3.387	76	amtsangehörige Gemeinde	47,2%
BB_242	Neutrebbin	1.376	37	amtsangehörige Gemeinde	58,1%
BB_243	Neuzelle	4.294	136	amtsangehörige Gemeinde	65,0%
BB_244	Niederer Fläming	3.037	186	amtsangehörige Gemeinde	59,1%
BB_245	Niederfinow	609	13	amtsangehörige Gemeinde	60,5%
BB_246	Niedergörsdorf	6.114	206	amtsfreie Gemeinde/Einheitsgemeinde	51,6%
BB_247	Niemegk	2.042	45	amtsangehörige Gemeinde	60,0%
BB_248	Nordwestuckermark	4.155	254	amtsfreie Gemeinde/Einheitsgemeinde	56,4%
BB_249	Nuthetal	9.035	48	amtsfreie Gemeinde/Einheitsgemeinde	64,0%
BB_250	Nuthe-Urstromtal	6.578	341	amtsfreie Gemeinde/Einheitsgemeinde	59,4%
BB_251	Oberbarnim	1.904	53	amtsangehörige Gemeinde	59,1%
BB_252	Oberkrämer	11.860	104	amtsfreie Gemeinde/Einheitsgemeinde	58,8%
BB_253	Oberuckersee	1.630	85	amtsangehörige Gemeinde	60,5%
BB_254	Oderaue	1.604	66	amtsangehörige Gemeinde	62,2%
BB_255	Oderberg	2.117	36	amtsangehörige Gemeinde	40,0%
BB_256	Oranienburg	46.555	164	amtsfreie Gemeinde/Einheitsgemeinde	48,9%
BB_257	Ortrand	2.054	7	amtsangehörige Gemeinde	61,7%
BB_258	Panketal	20.658	26	amtsfreie Gemeinde/Einheitsgemeinde	58,6%
BB_259	Parsteinsee	519	17	amtsangehörige Gemeinde	52,1%
BB_260	Paulinenaue	1.370	32	amtsangehörige Gemeinde	61,1%
BB_261	Päwesin	505	24	amtsangehörige Gemeinde	67,8%
BB_262	Peitz	4.333	13	amtsangehörige Gemeinde	54,5%
BB_263	Perleberg	12.007	139	amtsfreie Gemeinde/Einheitsgemeinde	45,1%
BB_264	Pessin	657	20	amtsangehörige Gemeinde	52,8%

BB_265	Petershagen/Eggersdorf	15.611	18	amtsfreie Gemeinde/Einheitsgemeinde	56,3%
BB_266	Pinnow	886	13	mitverwaltete Gemeinde	63,2%
BB_267	Pirow	422	38	amtsangehörige Gemeinde	59,7%
BB_268	Planebruch	1.024	65	amtsangehörige Gemeinde	65,4%
BB_269	Planetal	898	43	amtsangehörige Gemeinde	68,6%
BB_270	Plattenburg	3.290	202	amtsfreie Gemeinde/Einheitsgemeinde	52,8%
BB_271	Plessa	2.568	53	amtsangehörige Gemeinde	53,2%
BB_272	Podelzig	895	25	amtsangehörige Gemeinde	66,9%
BB_273	Premnitz	8.290	46	amtsfreie Gemeinde/Einheitsgemeinde	49,0%
BB_274	Prenzlau	18.706	143	amtsfreie Gemeinde/Einheitsgemeinde	40,2%
BB_275	Pritzwalk	11.741	167	amtsfreie Gemeinde/Einheitsgemeinde	42,1%
BB_276	Prötzel	1.060	86	amtsangehörige Gemeinde	68,2%
BB_277	Putlitz	2.633	120	amtsangehörige Gemeinde	48,6%
BB_278	Rabenstein/Fläming	787	79	amtsangehörige Gemeinde	67,0%
BB_279	Ragow-Merz	520	44	amtsangehörige Gemeinde	62,4%
BB_280	Randowtal	888	64	amtsangehörige Gemeinde	64,6%
BB_281	Rangsdorf	11.540	34	amtsfreie Gemeinde/Einheitsgemeinde	59,0%
BB_282	Rathenow	24.063	113	amtsfreie Gemeinde/Einheitsgemeinde	45,7%
BB_283	Rauen	2.033	22	amtsangehörige Gemeinde	64,3%
BB_284	Rehfelde	5.321	47	amtsangehörige Gemeinde	58,1%
BB_285	Reichenow-Möglin	564	23	amtsangehörige Gemeinde	62,7%
BB_286	Reichenwalde	1.266	26	amtsangehörige Gemeinde	62,0%
BB_287	Reitwein	449	24	amtsangehörige Gemeinde	68,0%
BB_288	Retzow	521	15	amtsangehörige Gemeinde	48,7%
BB_289	Rheinsberg	7.871	328	amtsfreie Gemeinde/Einheitsgemeinde	55,0%
BB_290	Rhinow	1.593	32	amtsangehörige Gemeinde	54,0%
BB_291	Rietz-Neuendorf	4.143	185	amtsfreie Gemeinde/Einheitsgemeinde	62,0%
BB_292	Rietzneuendorf-Staakow	602	28	amtsangehörige Gemeinde	65,2%
BB_293	Röderland	3.739	46	amtsfreie Gemeinde/Einheitsgemeinde	57,5%
BB_294	Rosenau	875	50	amtsangehörige Gemeinde	62,1%

BB_295	Roskow	1.165	39	amtsangehörige Gemeinde	57,1%
BB_296	Rückersdorf	1.339	25	amtsangehörige Gemeinde	62,4%
BB_297	Rüdersdorf bei Berlin	15.888	70	amtsfreie Gemeinde/Einheitsgemeinde	41,9%
BB_298	Rüdnitz	2.029	14	amtsangehörige Gemeinde	57,6%
BB_299	Ruhland	3.767	37	amtsangehörige Gemeinde	52,5%
BB_300	Rühstätt	463	29	amtsangehörige Gemeinde	68,1%
BB_301	Rüthnick	445	18	amtsangehörige Gemeinde	64,9%
BB_302	Sallgast	1.412	42	amtsangehörige Gemeinde	59,4%
BB_303	Schenkenberg	619	30	amtsangehörige Gemeinde	64,6%
BB_304	Schenkendöbern	3.478	215	amtsfreie Gemeinde/Einheitsgemeinde	64,6%
BB_305	Schilda	424	9	amtsangehörige Gemeinde	56,4%
BB_306	Schipkau	6.576	69	amtsfreie Gemeinde/Einheitsgemeinde	54,5%
BB_307	Schlaubetal	1.832	53	amtsangehörige Gemeinde	62,7%
BB_308	Schleppzig	601	31	amtsangehörige Gemeinde	56,8%
BB_309	Schlieben	2.393	79	amtsangehörige Gemeinde	59,4%
BB_310	Schmogrow-Fehrow	803	30	amtsangehörige Gemeinde	69,5%
BB_311	Schönborn	1.490	39	amtsangehörige Gemeinde	57,6%
BB_312	Schönefeld	18.499	82	amtsfreie Gemeinde/Einheitsgemeinde	47,6%
BB_313	Schöneiche bei Berlin	12.968	17	amtsfreie Gemeinde/Einheitsgemeinde	59,8%
BB_314	Schönermark	441	12	amtsangehörige Gemeinde	51,8%
BB_315	Schönwalde	3.034	156	amtsfreie Gemeinde/Einheitsgemeinde	60,0%
BB_316	Schönfeld	574	29	amtsangehörige Gemeinde	56,7%
BB_317	Schönwald	1.181	45	amtsangehörige Gemeinde	61,7%
BB_318	Schönwalde-Glien	10.190	97	amtsfreie Gemeinde/Einheitsgemeinde	62,7%
BB_319	Schorfheide	10.190	238	amtsfreie Gemeinde/Einheitsgemeinde	51,7%
BB_320	Schraden	487	16	amtsangehörige Gemeinde	59,9%
BB_321	Schulzendorf	9.327	9	amtsfreie Gemeinde/Einheitsgemeinde	58,8%
BB_322	Schwarzbach	649	16	amtsangehörige Gemeinde	67,0%
BB_323	Schwarzheide	5.495	33	amtsfreie Gemeinde/Einheitsgemeinde	48,9%
BB_324	Schwedt/Oder	29.887	206	mitverwaltende Gemeinde	41,1%

BB_325	Schwerin	917	7	amtsangehörige Gemeinde	68,0%
BB_326	Schwielochsee	1.486	131	amtsangehörige Gemeinde	73,2%
BB_327	Schwielowsee	10.838	58	amtsfreie Gemeinde/Einheitsgemeinde	60,4%
BB_328	Seddiner See	4.510	24	amtsfreie Gemeinde/Einheitsgemeinde	51,0%
BB_329	Seeblick	860	48	amtsangehörige Gemeinde	55,4%
BB_330	Seelow	5.363	43	amtsfreie Gemeinde/Einheitsgemeinde	46,2%
BB_331	Senftenberg	23.232	128	amtsfreie Gemeinde/Einheitsgemeinde	47,5%
BB_332	Siehdichum	1.513	74	amtsangehörige Gemeinde	65,4%
BB_333	Sieversdorf-Hohenofen	708	20	amtsangehörige Gemeinde	52,5%
BB_334	Sonnenberg	839	51	amtsangehörige Gemeinde	58,0%
BB_335	Sonnwalde	3.153	119	amtsfreie Gemeinde/Einheitsgemeinde	64,1%
BB_336	Spreenhagen	3.527	137	amtsangehörige Gemeinde	55,6%
BB_337	Spreewaldheide	451	36	amtsangehörige Gemeinde	61,5%
BB_338	Spremberg	21.464	202	amtsfreie Gemeinde/Einheitsgemeinde	51,7%
BB_339	Stahnsdorf	15.983	49	amtsfreie Gemeinde/Einheitsgemeinde	63,6%
BB_340	Stechlin	1.202	85	amtsangehörige Gemeinde	62,8%
BB_341	Stechow-Ferchesar	896	51	amtsangehörige Gemeinde	66,4%
BB_342	Steinhöfel	4.528	160	amtsangehörige Gemeinde	57,0%
BB_343	Steinreich	445	42	amtsangehörige Gemeinde	63,9%
BB_344	Storbeck-Frankendorf	479	43	amtsangehörige Gemeinde	59,2%
BB_345	Storkow (Mark)	9.373	181	amtsfreie Gemeinde/Einheitsgemeinde	58,9%
BB_346	Straupitz (Spreewald)	926	22	amtsangehörige Gemeinde	57,7%
BB_347	Strausberg	27.119	68	amtsfreie Gemeinde/Einheitsgemeinde	46,5%
BB_348	Stüdenitz-Schönermark	597	24	amtsangehörige Gemeinde	65,3%
BB_349	Sydower Fließ	973	32	amtsangehörige Gemeinde	64,7%
BB_350	Tantow	766	35	amtsangehörige Gemeinde	52,5%
BB_351	Tauche	3.784	122	amtsfreie Gemeinde/Einheitsgemeinde	60,1%
BB_352	Tauer	700	42	amtsangehörige Gemeinde	72,0%
BB_353	Teichland	1.098	35	amtsangehörige Gemeinde	74,0%
BB_354	Teltow	27.371	22	amtsfreie Gemeinde/Einheitsgemeinde	53,9%

BB_355	Temmen-Ringenwalde	508	63	amtsangehörige Gemeinde	60,2%
BB_356	Temnitzquell	803	66	amtsangehörige Gemeinde	57,6%
BB_357	Temnitztal	1.525	52	amtsangehörige Gemeinde	62,0%
BB_358	Templin	15.540	380	amtsfreie Gemeinde/Einheitsgemeinde	50,0%
BB_359	Tettau	746	9	amtsangehörige Gemeinde	66,5%
BB_360	Teupitz	1.878	48	amtsangehörige Gemeinde	61,1%
BB_361	Trebbin	9.760	126	amtsfreie Gemeinde/Einheitsgemeinde	54,6%
BB_362	Treplin	359	11	amtsangehörige Gemeinde	71,2%
BB_363	Treuenbrietzen	7.485	212	amtsfreie Gemeinde/Einheitsgemeinde	54,7%
BB_364	Triglitz	490	32	amtsangehörige Gemeinde	58,2%
BB_365	Tröbitz	673	11	amtsangehörige Gemeinde	55,1%
BB_366	Tschernitz	1.202	13	amtsangehörige Gemeinde	59,8%
BB_367	Turnow-Preilack	1.110	38	amtsangehörige Gemeinde	68,9%
BB_368	Uckerfelde	970	46	amtsangehörige Gemeinde	58,9%
BB_369	Uckerland	2.543	167	amtsfreie Gemeinde/Einheitsgemeinde	59,6%
BB_370	Uebigau-Wahrenbrück	5.178	136	Ortsgemeinde	62,2%
BB_371	Unterspreewald	789	26	amtsangehörige Gemeinde	57,6%
BB_372	Velten	12.405	23	amtsfreie Gemeinde/Einheitsgemeinde	50,1%
BB_373	Vetschau/Spreewald	7.819	112	amtsfreie Gemeinde/Einheitsgemeinde	52,8%
BB_374	Vielitzsee	496	22	amtsangehörige Gemeinde	63,5%
BB_375	Vierlinden	1.500	70	amtsangehörige Gemeinde	62,0%
BB_376	Vogelsang	725	6	amtsangehörige Gemeinde	62,9%
BB_377	Waldsiefersdorf	833	16	amtsangehörige Gemeinde	67,3%
BB_378	Walsleben	789	32	amtsangehörige Gemeinde	53,6%
BB_379	Wandlitz	23.657	163	amtsfreie Gemeinde/Einheitsgemeinde	56,1%
BB_380	Weisen	976	16	amtsangehörige Gemeinde	69,9%
BB_381	Welzow	3.274	40	amtsfreie Gemeinde/Einheitsgemeinde	51,8%
BB_382	Wendisch Rietz	1.642	25	amtsangehörige Gemeinde	55,7%
BB_383	Wenzlow	538	21	amtsangehörige Gemeinde	65,1%
BB_384	Werben	1.709	25	amtsangehörige Gemeinde	64,9%

BB_385	Werder (Havel)	26.767	117	amtsfreie Gemeinde/Einheitsgemeinde	53,8%
BB_386	Werneuchen	9.261	117	amtsfreie Gemeinde/Einheitsgemeinde	51,2%
BB_387	Wiesenu	1.243	30	amtsangehörige Gemeinde	64,3%
BB_388	Wiesenaue	783	47	amtsangehörige Gemeinde	66,0%
BB_389	Wiesenburg/Mark	4.226	220	amtsfreie Gemeinde/Einheitsgemeinde	58,8%
BB_390	Wiesengrund	1.342	50	amtsangehörige Gemeinde	66,5%
BB_391	Wildau	10.848	9	amtsfreie Gemeinde/Einheitsgemeinde	54,4%
BB_392	Wittenberge	16.682	51	amtsfreie Gemeinde/Einheitsgemeinde	40,4%
BB_393	Wittstock/Dosse	13.995	420	amtsfreie Gemeinde/Einheitsgemeinde	42,4%
BB_394	Wollin	846	28	amtsangehörige Gemeinde	56,3%
BB_395	Woltersdorf	8.424	9	amtsfreie Gemeinde/Einheitsgemeinde	63,8%
BB_396	Wriezen	7.094	95	amtsfreie Gemeinde/Einheitsgemeinde	46,6%
BB_397	Wusterhausen/Dosse	5.772	196	amtsfreie Gemeinde/Einheitsgemeinde	49,4%
BB_398	Wustermark	10.401	53	amtsfreie Gemeinde/Einheitsgemeinde	51,8%
BB_399	Wusterwitz	3.047	24	amtsangehörige Gemeinde	60,7%
BB_400	Zechin	647	28	amtsangehörige Gemeinde	56,3%
BB_401	Zehdenick	13.222	223	amtsfreie Gemeinde/Einheitsgemeinde	45,1%
BB_402	Zernitz-Lohm	897	37	amtsangehörige Gemeinde	53,8%
BB_403	Zeschdorf	1.256	40	amtsangehörige Gemeinde	62,9%
BB_404	Zeuthen	11.358	13	amtsfreie Gemeinde/Einheitsgemeinde	62,7%
BB_405	Zichow	540	32	amtsangehörige Gemeinde	71,3%
BB_406	Ziesar	2.514	68	amtsangehörige Gemeinde	52,0%
BB_407	Ziethen	456	24	amtsangehörige Gemeinde	59,9%
BB_408	Ziltendorf	1.479	29	amtsangehörige Gemeinde	60,4%
BB_409	Zossen	20.130	180	amtsfreie Gemeinde/Einheitsgemeinde	49,1%
NRW_001	Ahaus	39658	151,24	Einheitsgemeinde	58,5%
NRW_002	Ahlen	52627	123,13	Einheitsgemeinde	47,7%
NRW_003	Aldenhoven	13893	44,25	Einheitsgemeinde	55,4%
NRW_004	Alfter	23521	34,78	Einheitsgemeinde	57,8%
NRW_005	Alpen	12528	59,60	Einheitsgemeinde	63,0%
NRW_006	Alsdorf	47678	31,68	Einheitsgemeinde	48,3%
NRW_007	Altena	16389	44,42	Einheitsgemeinde	49,7%
NRW_008	Altenbeken	9097	76,22	Einheitsgemeinde	59,8%

NRW_009	Altenberge	10371	62,96	Einheitsgemeinde	68,4%
NRW_010	Anröchte	10203	73,79	Einheitsgemeinde	55,5%
NRW_011	Arnsberg	73423	193,72	Einheitsgemeinde	48,7%
NRW_012	Ascheberg	15602	106,32	Einheitsgemeinde	62,4%
NRW_013	Attendorn	24207	97,92	Einheitsgemeinde	55,5%
NRW_014	Augustdorf	10317	42,18	Einheitsgemeinde	50,5%
NRW_015	Bad Berleburg	18709	275,52	Einheitsgemeinde	60,4%
NRW_016	Bad Driburg	18985	115,30	Einheitsgemeinde	54,2%
NRW_017	Bad Honnef	25738	48,14	Einheitsgemeinde	58,6%
NRW_018	Bad Laasphe	13337	135,95	Einheitsgemeinde	59,6%
NRW_019	Bad Lippspringe	16424	51,01	Einheitsgemeinde	48,2%
NRW_020	Bad Münstereifel	17152	150,83	Einheitsgemeinde	57,5%
NRW_021	Bad Oeynhausen	48803	64,83	Einheitsgemeinde	47,2%
NRW_022	Bad Salzuflen	54074	100,05	Einheitsgemeinde	49,4%
NRW_023	Bad Sassendorf	12294	63,46	Einheitsgemeinde	57,4%
NRW_024	Bad Wünnenberg	12202	161,30	Einheitsgemeinde	58,0%
NRW_025	Baesweiler	27351	27,84	Einheitsgemeinde	51,7%
NRW_026	Balve	11092	74,81	Einheitsgemeinde	57,8%
NRW_027	Barntrup	8502	59,46	Einheitsgemeinde	60,0%
NRW_028	Beckum	36737	111,46	Einheitsgemeinde	47,7%
NRW_029	Bedburg	23867	80,42	Einheitsgemeinde	58,8%
NRW_030	Bedburg-Hau	13033	61,31	Einheitsgemeinde	58,2%
NRW_031	Beelen	6159	31,35	Einheitsgemeinde	64,6%
NRW_032	Bergheim	61807	96,34	Einheitsgemeinde	47,0%
NRW_033	Bergisch Gladbach	111645	83,09	Einheitsgemeinde	54,3%
NRW_034	Bergkamen	48669	44,90	Einheitsgemeinde	45,5%
NRW_035	Bergneustadt	18416	37,89	Einheitsgemeinde	54,0%
NRW_036	Bestwig	10556	69,46	Einheitsgemeinde	57,3%
NRW_037	Beverungen	13083	98,09	Einheitsgemeinde	53,3%
NRW_038	Billerbeck	11525	91,36	Einheitsgemeinde	67,4%
NRW_039	Blankenheim	8337	148,62	Einheitsgemeinde	64,9%
NRW_040	Blomberg	15095	99,10	Einheitsgemeinde	58,9%
NRW_041	Bocholt	71074	119,40	Einheitsgemeinde	53,1%
NRW_042	Bönen	18169	38,04	Einheitsgemeinde	51,5%
NRW_043	Borchen	13533	77,28	Einheitsgemeinde	63,2%
NRW_044	Borgentreich	8638	138,94	Einheitsgemeinde	65,6%
NRW_045	Borgholzhausen	9001	55,99	Einheitsgemeinde	56,3%
NRW_046	Borken	42974	153,24	Einheitsgemeinde	55,1%
NRW_047	Bornheim	48435	82,69	Einheitsgemeinde	56,1%
NRW_048	Brakel	16195	280,71	Einheitsgemeinde	57,9%
NRW_049	Breckerfeld	8915	59,09	Einheitsgemeinde	58,8%
NRW_050	Brilon	25303	229,16	Einheitsgemeinde	58,5%
NRW_051	Brüggen	15907	61,20	Einheitsgemeinde	55,7%
NRW_052	Brühl	43998	36,12	Einheitsgemeinde	54,0%
NRW_053	Bünde	45364	59,30	Einheitsgemeinde	51,6%
NRW_054	Burbach	14924	79,72	Einheitsgemeinde	51,4%

NRW_055	Büren	21328	170,99	Einheitsgemeinde	53,8%
NRW_056	Burscheid	18681	27,33	Einheitsgemeinde	52,4%
NRW_057	Castrop-Rauxel	73078	51,68	Einheitsgemeinde	43,5%
NRW_058	Coesfeld	36382	141,36	Einheitsgemeinde	59,0%
NRW_059	Dahlem	4361	95,21	Einheitsgemeinde	68,8%
NRW_060	Datteln	34876	66,10	Einheitsgemeinde	47,7%
NRW_061	Delbrück	32266	157,28	Einheitsgemeinde	53,7%
NRW_062	Detmold	73969	129,39	Einheitsgemeinde	52,0%
NRW_063	Dinslaken	67114	47,66	Einheitsgemeinde	49,8%
NRW_064	Dörentrup	7630	49,79	Einheitsgemeinde	57,1%
NRW_065	Dormagen	64553	85,50	Einheitsgemeinde	51,3%
NRW_066	Dorsten	74551	171,20	Einheitsgemeinde	52,8%
NRW_067	Drensteinfurt	15607	106,60	Einheitsgemeinde	66,2%
NRW_068	Drolshagen	11618	67,11	Einheitsgemeinde	58,0%
NRW_069	Dülmen	46877	184,83	Einheitsgemeinde	56,6%
NRW_070	Düren	91814	85,01	Einheitsgemeinde	42,9%
NRW_071	Eitorf	18751	69,90	Einheitsgemeinde	55,5%
NRW_072	Elsdorf	21745	66,17	Einheitsgemeinde	51,3%
NRW_073	Emmerich am Rhein	30854	80,40	Einheitsgemeinde	44,2%
NRW_074	Emsdetten	35927	72,06	Einheitsgemeinde	60,1%
NRW_075	Engelskirchen	19293	63,03	Einheitsgemeinde	55,3%
NRW_076	Enger	20483	41,24	Einheitsgemeinde	54,5%
NRW_077	Ennepetal	30306	57,77	Einheitsgemeinde	48,1%
NRW_078	Ennigerloh	19639	125,56	Einheitsgemeinde	54,9%
NRW_079	Ense	12197	51,08	Einheitsgemeinde	55,7%
NRW_080	Erfstadt	49667	119,89	Einheitsgemeinde	53,5%
NRW_081	Erkelenz	43492	117,34	Einheitsgemeinde	54,4%
NRW_082	Erkrath	43594	26,88	Einheitsgemeinde	50,9%
NRW_083	Erndtebrück	6937	70,98	Einheitsgemeinde	63,7%
NRW_084	Erwitte	16043	89,41	Einheitsgemeinde	57,3%
NRW_085	Eschweiler	55784	75,75	Einheitsgemeinde	51,5%
NRW_086	Eslohe (Sauerland)	8841	113,36	Einheitsgemeinde	63,5%
NRW_087	Espelkamp	24754	84,21	Einheitsgemeinde	49,3%
NRW_088	Euskirchen	58754	139,49	Einheitsgemeinde	45,9%
NRW_089	Everswinkel	9634	69,06	Einheitsgemeinde	67,0%
NRW_090	Extertal	10926	92,49	Einheitsgemeinde	55,1%
NRW_091	Finnentrop	16780	104,42	Einheitsgemeinde	52,8%
NRW_092	Frechen	52155	45,06	Einheitsgemeinde	50,3%
NRW_093	Freudenberg	17677	54,60	Einheitsgemeinde	58,2%
NRW_094	Fröndenberg/Ruhr	20436	56,23	Einheitsgemeinde	55,3%
NRW_095	Gangelt	12946	48,72	Einheitsgemeinde	56,0%
NRW_096	Geilenkirchen	27836	83,16	Einheitsgemeinde	54,7%
NRW_097	Geldern	33733	96,97	Einheitsgemeinde	48,9%
NRW_098	Gescher	17186	80,84	Einheitsgemeinde	60,5%
NRW_099	Geseke	21411	97,89	Einheitsgemeinde	50,8%
NRW_100	Gevelsberg	30669	26,33	Einheitsgemeinde	53,5%

NRW_101	Gladbeck	75343	35,97	Einheitsgemeinde	47,4%
NRW_102	Goch	34593	115,43	Einheitsgemeinde	46,9%
NRW_103	Grefrath	14734	30,98	Einheitsgemeinde	54,7%
NRW_104	Greven	37700	140,26	Einheitsgemeinde	52,9%
NRW_105	Grevenbroich	63922	102,42	Einheitsgemeinde	49,0%
NRW_106	Gronau (Westf.)	49031	78,82	Einheitsgemeinde	41,1%
NRW_107	Gummersbach	51126	95,41	Einheitsgemeinde	48,0%
NRW_108	Gütersloh	101158	112,02	Einheitsgemeinde	46,6%
NRW_109	Haan	30298	24,19	Einheitsgemeinde	55,2%
NRW_110	Halle (Westf.)	21574	69,70	Einheitsgemeinde	56,8%
NRW_111	Hallenberg	4481	65,35	Einheitsgemeinde	64,1%
NRW_112	Haltern am See	37808	159,03	Einheitsgemeinde	61,3%
NRW_113	Halver	16120	77,23	Einheitsgemeinde	49,1%
NRW_114	Hamminkeln	26900	164,53	Einheitsgemeinde	59,0%
NRW_115	Harsewinkel	25575	100,59	Einheitsgemeinde	55,5%
NRW_116	Hattingen	54061	71,66	Einheitsgemeinde	51,0%
NRW_117	Havixbeck	11940	53,17	Einheitsgemeinde	68,1%
NRW_118	Heek	8628	69,43	Einheitsgemeinde	72,9%
NRW_119	Heiden	8194	53,39	Einheitsgemeinde	64,3%
NRW_120	Heiligenhaus	26367	27,52	Einheitsgemeinde	51,3%
NRW_121	Heimbach	4262	64,96	Einheitsgemeinde	66,1%
NRW_122	Heinsberg	42888	92,21	Einheitsgemeinde	50,0%
NRW_123	Hellenthal	7827	137,82	Einheitsgemeinde	61,9%
NRW_124	Hemer	33708	67,66	Einheitsgemeinde	43,9%
NRW_125	Hennef (Sieg)	47400	105,89	Einheitsgemeinde	56,7%
NRW_126	Herdecke	22689	22,39	Einheitsgemeinde	57,0%
NRW_127	Herford	66551	79,15	Einheitsgemeinde	47,6%
NRW_128	Herscheid	6933	59,40	Einheitsgemeinde	53,6%
NRW_129	Herten	61910	37,33	Einheitsgemeinde	48,2%
NRW_130	Herzebrock-Clarholz	16184	79,28	Einheitsgemeinde	54,9%
NRW_131	Herzogenrath	46290	33,38	Einheitsgemeinde	50,7%
NRW_132	Hiddenhausen	19790	23,87	Einheitsgemeinde	58,1%
NRW_133	Hilchenbach	14583	81,12	Einheitsgemeinde	57,4%
NRW_134	Hilden	55182	25,95	Einheitsgemeinde	51,9%
NRW_135	Hille	15374	102,99	Einheitsgemeinde	61,6%
NRW_136	Holzwickede	17035	22,36	Einheitsgemeinde	55,8%
NRW_137	Hopsten	7704	99,83	Einheitsgemeinde	68,1%
NRW_138	Horn-Bad Meinberg	17142	90,15	Einheitsgemeinde	54,0%
NRW_139	Hörstel	20506	107,54	Einheitsgemeinde	59,4%
NRW_140	Horstmar	6849	44,76	Einheitsgemeinde	67,9%
NRW_141	Hövelhof	16274	70,74	Einheitsgemeinde	56,2%
NRW_142	Höxter	28467	158,16	Einheitsgemeinde	59,4%
NRW_143	Hückelhoven	40712	61,27	Einheitsgemeinde	49,4%
NRW_144	Hückeswagen	14706	50,52	Einheitsgemeinde	51,4%
NRW_145	Hüllhorst	13047	44,70	Einheitsgemeinde	58,7%
NRW_146	Hünxe	13611	106,86	Einheitsgemeinde	61,4%

NRW_147	Hürtgenwald	8798	88,05	Einheitsgemeinde	67,4%
NRW_148	Hürth	60034	51,22	Einheitsgemeinde	52,0%
NRW_149	Ibbenbüren	51888	108,87	Einheitsgemeinde	54,5%
NRW_150	Inden	7418	35,92	Einheitsgemeinde	61,3%
NRW_151	Iserlohn	91873	125,49	Einheitsgemeinde	44,6%
NRW_152	Isselburg	10928	42,80	Einheitsgemeinde	51,6%
NRW_153	Issum	12201	54,74	Einheitsgemeinde	57,2%
NRW_154	Jüchen	23611	71,87	Einheitsgemeinde	51,0%
NRW_155	Jülich	32635	90,39	Einheitsgemeinde	55,3%
NRW_156	Kaarst	43661	37,39	Einheitsgemeinde	58,3%
NRW_157	Kalkar	13953	88,20	Einheitsgemeinde	55,7%
NRW_158	Kall	10987	66,07	Einheitsgemeinde	58,7%
NRW_159	Kalletal	13223	112,42	Einheitsgemeinde	57,0%
NRW_160	Kamen	42544	40,95	Einheitsgemeinde	50,1%
NRW_161	Kamp-Lintfort	37847	63,14	Einheitsgemeinde	45,5%
NRW_162	Kempen	34562	68,80	Einheitsgemeinde	58,0%
NRW_163	Kerken	12564	58,17	Einheitsgemeinde	58,0%
NRW_164	Kerpen	66294	113,96	Einheitsgemeinde	48,7%
NRW_165	Kevelaer	27891	100,64	Einheitsgemeinde	51,7%
NRW_166	Kierspe	16043	71,91	Einheitsgemeinde	45,1%
NRW_167	Kirchhundem	11220	148,63	Einheitsgemeinde	59,5%
NRW_168	Kirchlengern	16111	33,78	Einheitsgemeinde	57,5%
NRW_169	Kleve	52470	97,76	Einheitsgemeinde	42,5%
NRW_170	Königswinter	41065	76,20	Einheitsgemeinde	60,9%
NRW_171	Korschenbroich	33786	55,26	Einheitsgemeinde	58,8%
NRW_172	Kranenburg	11087	76,89	Einheitsgemeinde	48,5%
NRW_173	Kreuzau	17463	41,73	Einheitsgemeinde	59,6%
NRW_174	Kreuztal	30787	71,07	Einheitsgemeinde	52,0%
NRW_175	Kürten	19832	67,29	Einheitsgemeinde	59,2%
NRW_176	Ladbergen	6821	52,35	Einheitsgemeinde	66,6%
NRW_177	Laer	6668	35,26	Einheitsgemeinde	67,7%
NRW_178	Lage	34686	76,04	Einheitsgemeinde	49,8%
NRW_179	Langenberg	8695	38,31	Einheitsgemeinde	60,5%
NRW_180	Langenfeld (Rheinland)	59223	41,15	Einheitsgemeinde	56,7%
NRW_181	Langerwehe	14050	41,46	Einheitsgemeinde	61,1%
NRW_182	Legden	7409	56,28	Einheitsgemeinde	64,3%
NRW_183	Leichlingen (Rheinland)	27868	37,26	Einheitsgemeinde	60,5%
NRW_184	Lemgo	40345	100,85	Einheitsgemeinde	54,7%
NRW_185	Lengerich	22527	90,79	Einheitsgemeinde	47,5%
NRW_186	Lennestadt	25176	135,59	Einheitsgemeinde	53,8%
NRW_187	Leopoldshöhe	16413	36,93	Einheitsgemeinde	59,5%
NRW_188	Lichtenau	10685	192,57	Einheitsgemeinde	65,3%
NRW_189	Lienen	8715	73,45	Einheitsgemeinde	55,9%
NRW_190	Lindlar	21366	85,88	Einheitsgemeinde	57,5%
NRW_191	Linnich	12835	65,43	Einheitsgemeinde	58,6%

NRW_192	Lippetal	11837	126,61	Einheitsgemeinde	61,2%
NRW_193	Lippstadt	68007	113,68	Einheitsgemeinde	46,7%
NRW_194	Lohmar	30452	65,62	Einheitsgemeinde	59,6%
NRW_195	Löhne	39977	59,51	Einheitsgemeinde	48,2%
NRW_196	Lotte	14109	37,69	Einheitsgemeinde	47,5%
NRW_197	Lübbecke	25674	65,04	Einheitsgemeinde	50,1%
NRW_198	Lüdenscheid	71230	87,02	Einheitsgemeinde	40,3%
NRW_199	Lüdinghausen	24847	140,54	Einheitsgemeinde	60,8%
NRW_200	Lügde	9244	88,64	Einheitsgemeinde	59,2%
NRW_201	Lünen	85721	59,39	Einheitsgemeinde	42,8%
NRW_202	Marienheide	13465	54,97	Einheitsgemeinde	55,1%
NRW_203	Marienmünster	4900	64,36	Einheitsgemeinde	66,8%
NRW_204	Marl	83697	87,76	Einheitsgemeinde	44,1%
NRW_205	Marsberg	19377	182,22	Einheitsgemeinde	56,7%
NRW_206	Mechernich	28327	136,48	Einheitsgemeinde	55,6%
NRW_207	Meckenheim	24693	34,84	Einheitsgemeinde	56,4%
NRW_208	Medebach	7974	126,05	Einheitsgemeinde	56,9%
NRW_209	Meerbusch	56855	64,40	Einheitsgemeinde	57,1%
NRW_210	Meinerzhagen	20535	115,69	Einheitsgemeinde	45,3%
NRW_211	Menden (Sauerland)	52096	86,10	Einheitsgemeinde	44,8%
NRW_212	Merzenich	10149	37,92	Einheitsgemeinde	59,1%
NRW_213	Meschede	29608	218,52	Einheitsgemeinde	53,2%
NRW_214	Metelen	6417	40,28	Einheitsgemeinde	67,4%
NRW_215	Mettingen	11882	40,60	Einheitsgemeinde	70,2%
NRW_216	Mettmann	38808	42,56	Einheitsgemeinde	52,0%
NRW_217	Minden	81857	101,12	Einheitsgemeinde	46,4%
NRW_218	Moers	103725	67,68	Einheitsgemeinde	48,8%
NRW_219	Möhnesee	11852	123,49	Einheitsgemeinde	57,8%
NRW_220	Monheim am Rhein	41913	23,05	Einheitsgemeinde	57,8%
NRW_221	Monschau	11645	94,60	Einheitsgemeinde	62,0%
NRW_222	Morsbach	10093	55,96	Einheitsgemeinde	54,9%
NRW_223	Much	14577	78,06	Einheitsgemeinde	56,4%
NRW_224	Nachrodt-Wiblingwerde	6441	29,03	Einheitsgemeinde	50,9%
NRW_225	Netphen	23116	137,39	Einheitsgemeinde	59,2%
NRW_226	Nettersheim	7801	94,35	Einheitsgemeinde	66,9%
NRW_227	Nettetal	42508	83,87	Einheitsgemeinde	48,8%
NRW_228	Neuenkirchen	13865	48,44	Einheitsgemeinde	63,7%
NRW_229	Neuenrade	11663	54,10	Einheitsgemeinde	57,9%
NRW_230	Neukirchen-Vluyn	27613	43,50	Einheitsgemeinde	53,1%
NRW_231	Neunkirchen	12994	39,81	Einheitsgemeinde	48,9%
NRW_232	Neunkirchen-Seelscheid	19852	50,62	Einheitsgemeinde	61,3%
NRW_233	Neuss	152731	99,52	Einheitsgemeinde	46,8%
NRW_234	Nideggen	10204	65,04	Einheitsgemeinde	59,8%
NRW_235	Niederkassel	38694	35,79	Einheitsgemeinde	57,1%
NRW_236	Niederkrüchten	15075	67,07	Einheitsgemeinde	51,2%

NRW_237	Niederzier	14180	63,46	Einheitsgemeinde	62,5%
NRW_238	Nieheim	6068	79,71	Einheitsgemeinde	68,4%
NRW_239	Nordkirchen	10166	52,41	Einheitsgemeinde	64,1%
NRW_240	Nordwalde	9711	51,60	Einheitsgemeinde	63,7%
NRW_241	Nörvenich	10816	66,21	Einheitsgemeinde	55,3%
NRW_242	Nottuln	19672	85,67	Einheitsgemeinde	62,3%
NRW_243	Nümbrecht	17165	71,78	Einheitsgemeinde	50,8%
NRW_244	Ochtrup	19893	105,63	Einheitsgemeinde	65,8%
NRW_245	Odenthal	15063	39,87	Einheitsgemeinde	64,8%
NRW_246	Oelde	29210	102,77	Einheitsgemeinde	57,4%
NRW_247	Oer-Erkenschwick	31395	38,66	Einheitsgemeinde	44,6%
NRW_248	Oerlinghausen	17001	32,69	Einheitsgemeinde	57,4%
NRW_249	Olfen	13040	52,43	Einheitsgemeinde	55,0%
NRW_250	Olpe	24677	85,88	Einheitsgemeinde	54,2%
NRW_251	Olsberg	14410	118,00	Einheitsgemeinde	57,9%
NRW_252	Ostbevern	11229	89,65	Einheitsgemeinde	67,2%
NRW_253	Overath	27148	68,88	Einheitsgemeinde	57,3%
NRW_254	Paderborn	152531	179,59	Einheitsgemeinde	47,0%
NRW_255	Petershagen	25027	211,94	Einheitsgemeinde	59,0%
NRW_256	Plettenberg	24716	96,75	Einheitsgemeinde	41,1%
NRW_257	Porta Westfalica	35658	105,22	Einheitsgemeinde	50,6%
NRW_258	Preußisch Oldendorf	12375	68,76	Einheitsgemeinde	54,6%
NRW_259	Pulheim	54805	72,15	Einheitsgemeinde	57,6%
NRW_260	Radevormwald	21952	53,86	Einheitsgemeinde	51,5%
NRW_261	Raesfeld	11574	57,95	Einheitsgemeinde	64,5%
NRW_262	Rahden	15505	137,48	Einheitsgemeinde	54,7%
NRW_263	Ratingen	86424	88,74	Einheitsgemeinde	53,3%
NRW_264	Recke	11227	53,69	Einheitsgemeinde	64,7%
NRW_265	Recklinghausen	110714	66,50	Einheitsgemeinde	48,1%
NRW_266	Rees	21045	109,86	Einheitsgemeinde	53,2%
NRW_267	Reichshof	18454	114,66	Einheitsgemeinde	50,7%
NRW_268	Reken	15092	78,74	Einheitsgemeinde	59,7%
NRW_269	Rheda-Wiedenbrück	48714	86,72	Einheitsgemeinde	48,7%
NRW_270	Rhede	19336	78,90	Einheitsgemeinde	62,9%
NRW_271	Rheinbach	26831	69,72	Einheitsgemeinde	60,6%
NRW_272	Rheinberg	30863	75,24	Einheitsgemeinde	53,1%
NRW_273	Rheine	76948	145,00	Einheitsgemeinde	47,5%
NRW_274	Rheurdt	6566	30,03	Einheitsgemeinde	63,1%
NRW_275	Rietberg	29564	110,31	Einheitsgemeinde	55,0%
NRW_276	Rödinghausen	9712	36,27	Einheitsgemeinde	62,2%
NRW_277	Roetgen	8658	39,03	Einheitsgemeinde	67,1%
NRW_278	Rommerskirchen	13377	60,08	Einheitsgemeinde	63,9%
NRW_279	Rosendahl	10806	94,49	Einheitsgemeinde	62,8%
NRW_280	Rösrath	28712	38,80	Einheitsgemeinde	56,4%
NRW_281	Ruppichteroth	10496	61,96	Einheitsgemeinde	53,9%
NRW_282	Rüthen	10753	158,15	Einheitsgemeinde	62,3%

NRW_283	Saerbeck	7064	59,03	Einheitsgemeinde	65,9%
NRW_284	Salzkotten	25040	109,80	Einheitsgemeinde	58,5%
NRW_285	Sankt Augustin	55563	34,22	Einheitsgemeinde	54,8%
NRW_286	Sassenberg	14258	78,08	Einheitsgemeinde	56,6%
NRW_287	Schalksmühle	10227	38,09	Einheitsgemeinde	54,5%
NRW_288	Schermbek	13464	110,71	Einheitsgemeinde	63,8%
NRW_289	Schieder-Schwalenberg	8308	60,04	Einheitsgemeinde	55,1%
NRW_290	Schlangen	9276	75,97	Einheitsgemeinde	53,9%
NRW_291	Schleiden	12956	121,67	Einheitsgemeinde	52,2%
NRW_292	Schloß Holte-Stukenbrock	27120	67,52	Einheitsgemeinde	52,5%
NRW_293	Schmallenberg	24704	303,10	Einheitsgemeinde	59,5%
NRW_294	Schöppingen	6623	68,81	Einheitsgemeinde	58,6%
NRW_295	Schwalmtal	19062	48,11	Einheitsgemeinde	54,1%
NRW_296	Schwelm	28501	20,50	Einheitsgemeinde	49,0%
NRW_297	Schwerte	46240	56,23	Einheitsgemeinde	52,8%
NRW_298	Selfkant	10290	42,09	Einheitsgemeinde	48,7%
NRW_299	Selm	25983	60,41	Einheitsgemeinde	50,1%
NRW_300	Senden	20495	109,45	Einheitsgemeinde	60,6%
NRW_301	Sendenhorst	13279	96,95	Einheitsgemeinde	60,2%
NRW_302	Siegburg	41660	23,66	Einheitsgemeinde	53,6%
NRW_303	Siegen	101516	114,69	Einheitsgemeinde	48,2%
NRW_304	Simmerath	15614	110,92	Einheitsgemeinde	63,4%
NRW_305	Soest	47929	85,81	Einheitsgemeinde	50,8%
NRW_306	Sonsbeck	8689	55,41	Einheitsgemeinde	59,5%
NRW_307	Spenge	14313	40,35	Einheitsgemeinde	60,8%
NRW_308	Sprockhövel	24659	47,94	Einheitsgemeinde	58,1%
NRW_309	Stadtlohn	20458	79,25	Einheitsgemeinde	62,3%
NRW_310	Steinfurt	34645	111,67	Einheitsgemeinde	54,6%
NRW_311	Steinhagen	20405	56,41	Einheitsgemeinde	59,7%
NRW_312	Steinheim	12572	75,69	Einheitsgemeinde	57,0%
NRW_313	Stemwede	13140	166,13	Einheitsgemeinde	52,9%
NRW_314	Stolberg (Rhld.)	56103	98,48	Einheitsgemeinde	49,8%
NRW_315	Straelen	16232	74,00	Einheitsgemeinde	54,1%
NRW_316	Südlohn	9461	45,29	Einheitsgemeinde	63,5%
NRW_317	Sundern (Sauerland)	27511	193,27	Einheitsgemeinde	56,7%
NRW_318	Swisttal	18527	62,22	Einheitsgemeinde	59,4%
NRW_319	Tecklenburg	9229	70,49	Einheitsgemeinde	60,6%
NRW_320	Telgte	19982	90,90	Einheitsgemeinde	63,9%
NRW_321	Titz	8569	68,51	Einheitsgemeinde	62,1%
NRW_322	Tönisvorst	29257	44,34	Einheitsgemeinde	54,2%
NRW_323	Troisdorf	75222	62,00	Einheitsgemeinde	50,0%
NRW_324	Übach-Palenberg	23979	26,09	Einheitsgemeinde	51,0%
NRW_325	Uedem	8362	60,93	Einheitsgemeinde	56,5%
NRW_326	Unna	58911	88,56	Einheitsgemeinde	52,1%
NRW_327	Velbert	81593	74,90	Einheitsgemeinde	47,5%

NRW_328	Velen	13198	70,75	Einheitsgemeinde	61,5%
NRW_329	Verl	25177	71,37	Einheitsgemeinde	54,0%
NRW_330	Versmold	21829	85,57	Einheitsgemeinde	51,1%
NRW_331	Vettweiß	9685	83,15	Einheitsgemeinde	59,4%
NRW_332	Viersen	77523	91,10	Einheitsgemeinde	44,4%
NRW_333	Vlotho	18334	76,93	Einheitsgemeinde	53,9%
NRW_334	Voerde (Niederrhein)	35889	53,49	Einheitsgemeinde	52,7%
NRW_335	Vreden	22758	135,83	Einheitsgemeinde	63,0%
NRW_336	Wachtberg	20391	49,68	Einheitsgemeinde	62,5%
NRW_337	Wachtendonk	8192	48,17	Einheitsgemeinde	57,6%
NRW_338	Wadersloh	12669	117,03	Einheitsgemeinde	61,5%
NRW_339	Waldbröl	19618	63,32	Einheitsgemeinde	47,7%
NRW_340	Waldfeucht	8998	30,27	Einheitsgemeinde	63,5%
NRW_341	Waltrrop	29429	47,09	Einheitsgemeinde	56,8%
NRW_342	Warburg	22953	168,84	Einheitsgemeinde	56,5%
NRW_343	Warendorf	37146	176,88	Einheitsgemeinde	60,5%
NRW_344	Warstein	24325	158,05	Einheitsgemeinde	52,3%
NRW_345	Wassenberg	18952	42,43	Einheitsgemeinde	53,3%
NRW_346	Weeze	11900	79,49	Einheitsgemeinde	44,6%
NRW_347	Wegberg	28213	84,34	Einheitsgemeinde	57,0%
NRW_348	Weilerswist	17602	57,17	Einheitsgemeinde	52,9%
NRW_349	Welper	11752	85,62	Einheitsgemeinde	64,0%
NRW_350	Wenden	19442	72,56	Einheitsgemeinde	56,0%
NRW_351	Werdohl	17727	33,38	Einheitsgemeinde	46,3%
NRW_352	Werl	30736	76,35	Einheitsgemeinde	47,9%
NRW_353	Wermelskirchen	34480	74,81	Einheitsgemeinde	54,3%
NRW_354	Werne	29355	76,14	Einheitsgemeinde	53,2%
NRW_355	Werther (Westf.)	11108	35,42	Einheitsgemeinde	62,8%
NRW_356	Wesel	60688	122,56	Einheitsgemeinde	50,4%
NRW_357	Wesseling	37519	23,37	Einheitsgemeinde	48,2%
NRW_358	Westerkappeln	11249	85,83	Einheitsgemeinde	60,3%
NRW_359	Wetter (Ruhr)	27236	31,55	Einheitsgemeinde	51,2%
NRW_360	Wettringen	8261	57,69	Einheitsgemeinde	66,9%
NRW_361	Wickede (Ruhr)	12959	25,24	Einheitsgemeinde	52,1%
NRW_362	Wiehl	25088	53,26	Einheitsgemeinde	52,3%
NRW_363	Willebadessen	8133	128,41	Einheitsgemeinde	62,2%
NRW_364	Willich	50133	67,80	Einheitsgemeinde	56,4%
NRW_365	Wilnsdorf	19762	72,04	Einheitsgemeinde	62,1%
NRW_366	Windeck	18864	107,22	Einheitsgemeinde	50,8%
NRW_367	Winterberg	12427	147,95	Einheitsgemeinde	60,9%
NRW_368	Wipperfürth	20879	118,30	Einheitsgemeinde	59,3%
NRW_369	Witten	95107	72,40	Einheitsgemeinde	47,0%
NRW_370	Wülfrath	21009	32,27	Einheitsgemeinde	54,4%
NRW_371	Würselen	38480	34,39	Einheitsgemeinde	53,1%
NRW_372	Xanten	21502	72,43	Einheitsgemeinde	60,9%
NRW_373	Zülpich	20597	101,01	Einheitsgemeinde	52,3%

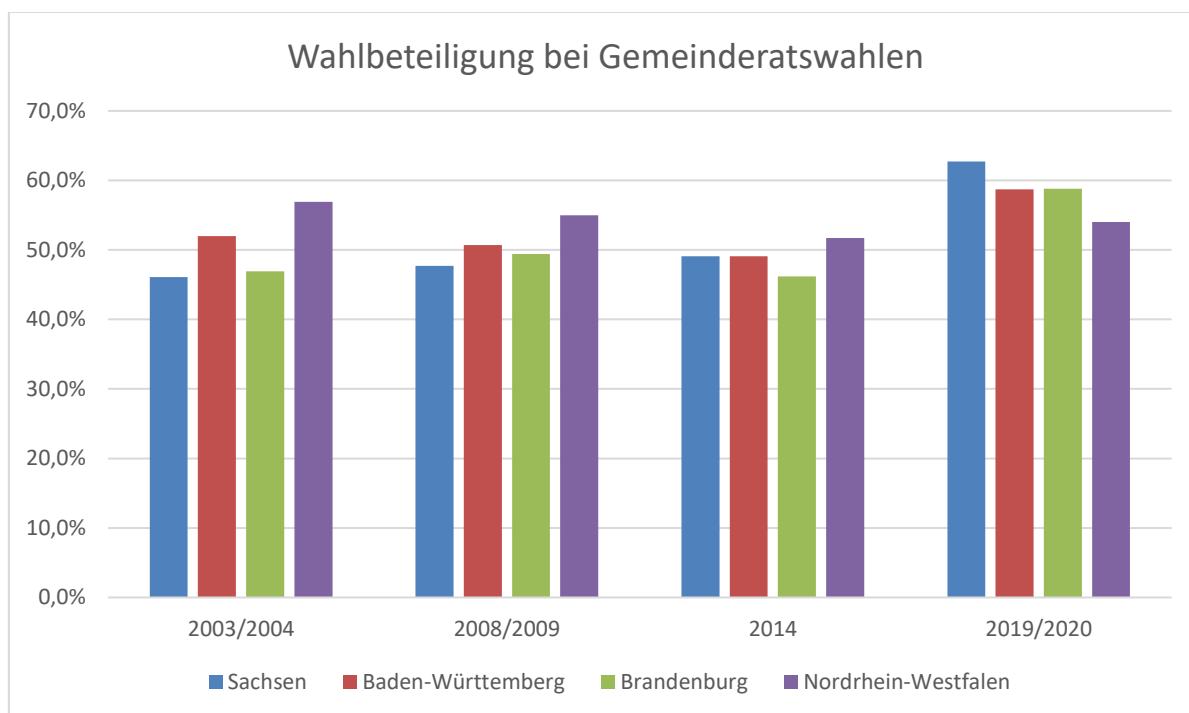
Quelle:

- Eigene Darstellung

Erläuterung:

In der Spalte „Wahlbeteiligung“ ist die durchschnittliche Wahlbeteiligung dargestellt, die aus den letzten zwei Gemeinderatswahlen bestimmt wurde.

Anlage 19: Wahlbeteiligung bei Gemeinderatswahlen SN, B.W., BB und NRW



Quellen:

- Amt für Statistik Berlin-Brandenburg: Statistischer Bericht B VII 3 - 5 – 5j/08: Kommunalwahlen im Land Brandenburg am 28. 09.2008. Potsdam, 2008
- Amt für Statistik Berlin-Brandenburg: Statistischer Bericht B VII 3 - 5 – 5j/14: Kommunalwahlen im Land Brandenburg am 25. Mai 2014. Potsdam, 2014
- Amt für Statistik Berlin-Brandenburg: Statistischer Bericht B VII 3 - 5 – 5j/19: Kommunalwahlen im Land Brandenburg am 26. Mai 2019. Potsdam, 2019
- Information und Technik Nordrhein-Westfalen: Kommunalwahlen 2014: Ergebnisse nach Gemeinden in Nordrhein-Westfalen, Heft 4. Düsseldorf, 2015
- Information und Technik Nordrhein-Westfalen: Kommunalwahlen 2020: Ergebnisse nach Gemeinden in Nordrhein-Westfalen, Heft 4. Düsseldorf, 2021
- Information und Technik Nordrhein-Westfalen, Geschäftsbereich Statistik: Kommunalwahlen 2009: Ergebnisse nach Gemeinden in Nordrhein-Westfalen, Heft 4. Düsseldorf, 2010
- Glück, Elisabeth; Eisenreich, Dirk: Endgültige Ergebnisse der Kommunalwahlen 2019 in Baden-Württemberg: Wahlbeteiligung stieg auf den höchsten Wert seit 1994. Stuttgart. Statistisches Monatsheft Baden-Württemberg 3/2020, 2020
- Landesamt für Datenverarbeitung und Statistik Land Brandenburg: Kommunalwahlen 26.10.2003: Wahlen zu den Gemeindevertretungen. Potsdam, 2003
- Landesamt für Datenverarbeitung und Statistik Nordrhein-Westfalen: Kommunalwahlen 2004: Ergebnisse nach Gemeinden in Nordrhein-Westfalen, Heft 4. Düsseldorf, 2005
- Statistisches Landesamt Baden-Württemberg: Gemeinderatswahlen 2009 und 2004 Stimmenverteilung im Vergleich Land Baden-Württemberg. Stuttgart, 2023b
- Statistisches Landesamt des Freistaates Sachsen: Statistischer Bericht: Gemeinderäte Endgültige Ergebnisse 2009. Kamenz, 2010
- Statistisches Landesamt des Freistaates Sachsen: Statistischer Bericht: Gemeinderäte Endgültige Ergebnisse 2014. Kamenz, 2014

- Statistisches Landesamt des Freistaates Sachsen: Wahlen: Gemeinderatswahlen 2019. Kamenz, 2023d

Erläuterungen:

Die Werte wurden von den o. g. Quellen übernommen. Eine Untersuchung hinsichtlich des Berechnungswegs und möglicher Berechnungsunterschiede bei der Bestimmung der Wahlbeteiligung durch die einzelnen Bundesländer wurde nicht vorgenommen.

Anlage 20: Gemeinden – Cluster nach Bevölkerung und Gemeindefläche

ID	Gemeinden	Bevölkerung	Gemeindefläche in km ²	Cluster (Bevölkerung)	Cluster (Fläche)
SN_001	Adorf/Vogtl., Stadt	4788	42,97	D	D
SN_002	Altenberg, Stadt	7937	145,90	C	B
SN_003	Altmittweida	1863	14,08	D	D
SN_004	Amtsberg	3687	23,27	D	D
SN_005	Annaberg-Buchholz, Stadt	19456	28,15	C	D
SN_006	Arnsdorf	4989	35,87	D	D
SN_007	Arzberg	1843	58,57	D	C
SN_008	Aue-Bad Schlema, Stadt	19940	36,43	C	D
SN_009	Auerbach	2357	8,28	D	D
SN_010	Auerbach/Vogtl., Stadt	17858	55,52	C	C
SN_011	Augustusburg, Stadt	4535	23,38	D	D
SN_012	Bad Brambach	1713	43,92	D	D
SN_013	Bad Dübener, Stadt	7895	45,80	C	D
SN_014	Bad Elster, Stadt	3629	19,77	D	D
SN_015	Bad Gottleuba-Berggießhübel, Stadt	5531	88,72	C	C
SN_016	Bad Lausick, Stadt	8190	70,02	C	C
SN_017	Bad Muskau, Stadt	3715	15,38	D	D
SN_018	Bad Schandau, Stadt	3429	46,78	D	D
SN_019	Bahretal	2149	36,46	D	D
SN_020	Bannewitz	11139	25,75	C	D
SN_021	Bärenstein	2259	5,47	D	D
SN_022	Bautzen, Stadt	38342	66,67	B	C
SN_023	Beiersdorf	1112	6,45	D	D
SN_024	Beilrode	4071	93,28	D	C
SN_025	Belgern-Schildau, Stadt	7598	158,99	C	B
SN_026	Belgershain	3364	22,80	D	D
SN_027	Bennewitz	5093	46,81	C	D
SN_028	Bergen	951	8,34	D	D
SN_029	Bernsdorf	2143	14,82	D	D
SN_030	Bernsdorf, Stadt	6302	59,86	C	C
SN_031	Bernstadt a. d. Eigen, Stadt	3227	52,00	D	C
SN_032	Bertsdorf-Hörnitz	2041	18,00	D	D
SN_033	Bischofswerda, Stadt	10733	46,21	C	D
SN_034	Bobritsch-Hilbersdorf	5699	55,12	C	C
SN_035	Bockau	2199	19,15	D	D
SN_036	Böhlen, Stadt	6800	25,27	C	D

SN_037	Borna, Stadt	19207	62,45	C	C
SN_038	Börnichen/Erzgeb.	959	15,45	D	D
SN_039	Borsdorf	8244	15,64	C	D
SN_040	Bösenbrunn	1077	34,21	D	D
SN_041	Boxberg/O.L.	4294	217,67	D	A
SN_042	Brand-Erbisdorf, Stadt	9037	46,33	C	D
SN_043	Brandis, Stadt	9740	34,89	C	D
SN_044	Breitenbrunn/Erzgeb.	5121	60,00	C	C
SN_045	Burgstädt, Stadt	10473	25,88	C	D
SN_046	Burkau / Porchow	2666	31,90	D	D
SN_047	Burkhardtsdorf	6062	21,22	C	D
SN_048	Callenberg	4887	39,86	D	D
SN_049	Cavertitz	2188	69,17	D	C
SN_050	Claußnitz	2968	21,38	D	D
SN_051	Colditz, Stadt	8348	84,09	C	C
SN_052	Coswig, Stadt	20593	25,88	B	D
SN_053	Crimmitschau, Stadt	18523	61,15	C	C
SN_054	Crinitzberg	1817	18,81	D	D
SN_055	Crostwitz	1022	13,33	D	D
SN_056	Crottendorf	3974	36,43	D	D
SN_057	Cunewalde	4601	26,64	D	D
SN_058	Dahlen, Stadt	4185	71,87	D	C
SN_059	Delitzsch, Stadt	25184	85,92	B	C
SN_060	Demitz-Thumitz	2645	21,10	D	D
SN_061	Dennheritz	1287	13,37	D	D
SN_062	Deutschneudorf	948	8,06	D	D
SN_063	Diera-Zehren	3287	43,21	D	D
SN_064	Dippoldiswalde, Stadt	14166	103,99	C	B
SN_065	Döbeln, Stadt	23544	91,75	B	C
SN_066	Doberschau-Gaußig	4213	40,48	D	D
SN_067	Doberschütz	4070	77,77	D	C
SN_068	Dohma	2009	19,53	D	D
SN_069	Dohna, Stadt	6258	28,59	C	D
SN_070	Dommitzsch, Stadt	2422	30,44	D	D
SN_071	Dorfchemnitz	1514	29,58	D	D
SN_072	Dorfhain	1082	6,25	D	D
SN_073	Drebach	5061	32,86	C	D
SN_074	Dreiheide	2132	33,62	D	D
SN_075	Dürrhennersdorf	925	10,71	D	D
SN_076	Dürrrörsdorf-Dittersbach	4299	43,51	D	D
SN_077	Ebersbach	4357	84,38	D	C
SN_078	Ebersbach-Neugersdorf, Stadt	11496	20,45	C	D
SN_079	Ehrenfriedersdorf, Stadt	4561	15,89	D	D
SN_080	Eibenstock, Stadt	7068	112,24	C	B
SN_081	Eichigt	1158	32,73	D	D

SN_082	Eilenburg, Stadt	15925	46,85	C	D
SN_083	Ellefeld	2543	4,55	D	D
SN_084	Elsnig	1396	36,91	D	D
SN_085	Elsterberg, Stadt	3762	25,10	D	D
SN_086	Elsterheide	3454	127,61	D	B
SN_087	Elstertrebnitz	1303	11,66	D	D
SN_088	Elstra, Stadt	2719	32,63	D	D
SN_089	Elterlein, Stadt	2800	45,74	D	D
SN_090	Eppendorf	3987	33,87	D	D
SN_091	Erlau	3153	37,83	D	D
SN_092	Falkenstein/Vogtl., Stadt	7832	31,06	C	D
SN_093	Flöha, Stadt	10533	27,76	C	D
SN_094	Frankenberg/Sa., Stadt	13770	65,62	C	C
SN_095	Frankenthal	925	9,43	D	D
SN_096	Frauenstein, Stadt	2700	58,98	D	C
SN_097	Fraureuth	4985	22,60	D	D
SN_098	Freiberg, Stadt	40261	48,31	B	D
SN_099	Freital, Stadt	39520	40,46	B	D
SN_100	Frohburg, Stadt	12331	145,29	C	B
SN_101	Gablenz	1564	14,74	D	D
SN_102	Geithain, Stadt	6816	54,71	C	C
SN_103	Gelenau/Erzgeb.	4112	21,10	D	D
SN_104	Geringswalde, Stadt	4173	30,05	D	D
SN_105	Gersdorf	3826	9,69	D	D
SN_106	Geyer, Stadt	3353	18,56	D	D
SN_107	Glashütte, Stadt	6703	95,64	C	C
SN_108	Glaubitz	2067	14,00	D	D
SN_109	Glauchau, Stadt	22051	51,62	B	C
SN_110	Göda	3013	43,27	D	D
SN_111	Gohrisch	1779	34,87	D	D
SN_112	Görlitz, Stadt	56337	67,53	B	C
SN_113	Gornau/Erzgeb.	3743	19,78	D	D
SN_114	Gornsdorf	1931	4,19	D	D
SN_115	Grimma, Stadt	28164	218,23	B	A
SN_116	Gröditz, Stadt	6891	28,94	C	D
SN_117	Groitzsch, Stadt	7545	70,17	C	C
SN_118	Groß Düben	1077	15,07	D	D
SN_119	Großdubrau	4160	54,22	D	C
SN_120	Großenhain, Stadt	18094	130,36	C	B
SN_121	Großharthau	2917	37,28	D	D
SN_122	Großhartmannsdorf	2453	32,20	D	D
SN_123	Großnaundorf	938	14,99	D	D
SN_124	Großsolbersdorf	2747	22,57	D	D
SN_125	Großpösna	5529	41,56	C	D
SN_126	Großpostwitz/O.L.	2720	16,48	D	D
SN_127	Großröhrsdorf, Stadt	9664	40,94	C	D

SN_128	Großrückerswalde	3415	26,65	D	D
SN_129	Großschirma, Stadt	5550	61,63	C	C
SN_130	Großschönau	5268	23,82	C	D
SN_131	Großschweidnitz	1274	7,47	D	D
SN_132	Großweitzschen	2669	44,45	D	D
SN_133	Grünbach, Höhenluftkurort	1693	27,55	D	D
SN_134	Grünhain-Beierfeld, Stadt	5698	22,25	C	D
SN_135	Grünhainichen	3310	28,72	D	D
SN_136	Hähnichen	1239	49,76	D	D
SN_137	Hainewalde	1524	12,96	D	D
SN_138	Hainichen, Stadt	8528	51,74	C	C
SN_139	Halsbrücke	5005	41,04	C	D
SN_140	Hartenstein, Stadt	4496	36,70	D	D
SN_141	Hartha, Stadt	6803	54,40	C	C
SN_142	Hartmannsdorf	4459	10,28	D	D
SN_143	Hartmannsdorf b. Kirchberg	1377	27,17	D	D
SN_144	Hartmannsdorf-Reichenau	983	28,37	D	D
SN_145	Haselbachtal	3918	37,50	D	D
SN_146	Heidenau, Stadt	16737	11,07	C	D
SN_147	Heidersdorf	781	9,51	D	D
SN_148	Heinsdorfergrund	1932	21,86	D	D
SN_149	Hermsdorf/Erzgeb.	780	20,06	D	D
SN_150	Herrnhut, Stadt	5844	74,13	C	C
SN_151	Hirschfeld	1092	18,98	D	D
SN_152	Hirschstein	1960	34,58	D	D
SN_153	Hochkirch	2270	41,76	D	D
SN_154	Hohendubrau	1853	45,54	D	D
SN_155	Hohenstein-Ernstthal, Stadt	14166	18,58	C	D
SN_156	Hohndorf	3452	5,25	D	D
SN_157	Hohnstein, Stadt	3222	64,64	D	C
SN_158	Horka	1666	41,01	D	D
SN_159	Hoyerswerda, Stadt	31405	94,99	B	C
SN_160	Jahnatal	4799	70,96	D	C
SN_161	Jahnsdorf/Erzgeb.	5469	26,23	C	D
SN_162	Jesewitz	3095	52,44	D	C
SN_163	Johanngeorgenstadt, Stadt	3790	29,59	D	D
SN_164	Jöhstadt, Stadt	2529	49,69	D	D
SN_165	Jonsdorf, Kurort	1488	9,03	D	D
SN_166	Käbschütztal	2766	50,48	D	C
SN_167	Kamenz, Stadt	17069	98,30	C	C
SN_168	Kirchberg, Stadt	8118	39,56	C	D
SN_169	Kitzscher, Stadt	5195	29,04	C	D
SN_170	Klingenberg	6786	86,74	C	C
SN_171	Klingenthal, Stadt	7809	50,44	C	C
SN_172	Klipphausen	10327	111,67	C	B
SN_173	Kodersdorf	2365	42,54	D	D

SN_174	Königsbrück, Stadt	4650	78,48	D	C
SN_175	Königsfeld	1364	28,42	D	D
SN_176	Königshain	1179	19,58	D	D
SN_177	Königshain-Wiederau	2588	31,03	D	D
SN_178	Königstein/Sächs. Schw., Stadt	2088	27,05	D	D
SN_179	Königswalde	2173	19,51	D	D
SN_180	Königswartha	3464	47,17	D	D
SN_181	Kottmar	7160	47,34	C	D
SN_182	Krauschwitz	3360	106,83	D	B
SN_183	Kreba-Neudorf	871	31,65	D	D
SN_184	Kreischa	4625	28,92	D	D
SN_185	Kriebstein	2007	31,08	D	D
SN_186	Krostitz	4144	43,22	D	D
SN_187	Kubschütz	2516	43,64	D	D
SN_188	Lampertswalde	2519	63,65	D	C
SN_189	Langenbernsdorf	3543	36,37	D	D
SN_190	Langenweißbach	2422	22,62	D	D
SN_191	Laußig	3545	103,43	D	B
SN_192	Laußnitz	1847	63,81	D	C
SN_193	Lauta, Stadt	8169	42,14	C	D
SN_194	Lauter-Bernsbach, Stadt	8476	30,28	C	D
SN_195	Lawalde	1794	14,55	D	D
SN_196	Leisnig, Stadt	8313	78,09	C	C
SN_197	Lengenfeld, Stadt	7001	46,98	C	D
SN_198	Leubsdorf	3254	34,47	D	D
SN_199	Leutersdorf	3459	17,08	D	D
SN_200	Lichtenau	7056	49,14	C	D
SN_201	Lichtenberg	1632	14,72	D	D
SN_202	Lichtenberg/Erzgeb.	2663	33,39	D	D
SN_203	Lichtenstein/Sa., Stadt	11035	15,47	C	D
SN_204	Lichtentanne	6180	27,33	C	D
SN_205	Liebschützberg	2945	68,66	D	C
SN_206	Liebstadt, Stadt	1265	37,37	D	D
SN_207	Limbach	1387	14,21	D	D
SN_208	Limbach-Oberfrohna, Stadt	23813	50,21	B	C
SN_209	Löbau, Stadt	14433	78,90	C	C
SN_210	Löbnitz	2129	37,39	D	D
SN_211	Lohmen	3123	25,90	D	D
SN_212	Lohsa	5185	134,96	C	B
SN_213	Lommatzsch, Stadt	4805	66,63	D	C
SN_214	Lossatal	6120	111,17	C	B
SN_215	Lößnitz, Stadt	7917	30,49	C	D
SN_216	Lugau/Erzgeb., Stadt	7819	22,29	C	D
SN_217	Lunzenau, Stadt	4097	28,33	D	D
SN_218	Machern	6803	38,93	C	D

SN_219	Malschwitz	4705	93,27	D	C
SN_220	Marienberg, Stadt	16630	133,49	C	B
SN_221	Markersdorf	3864	62,54	D	C
SN_222	Markkleeberg, Stadt	24676	31,47	B	D
SN_223	Markneukirchen, Stadt	7235	69,04	C	C
SN_224	Markranstädt, Stadt	16161	58,46	C	C
SN_225	Meerane, Stadt	13840	19,81	C	D
SN_226	Meißen, Stadt	28542	30,92	B	D
SN_227	Mildenaу	3457	31,67	D	D
SN_228	Mittelherwigsdorf	3576	36,45	D	D
SN_229	Mittweida, Stadt	14265	41,26	C	D
SN_230	Mockrehna	5119	115,81	C	B
SN_231	Moritzburg	8412	46,49	C	D
SN_232	Mücka	952	24,35	D	D
SN_233	Mügeln, Stadt	5841	55,08	C	C
SN_234	Müglitztal	1897	21,01	D	D
SN_235	Mühlau	2123	8,07	D	D
SN_236	Mühlental	1247	39,59	D	D
SN_237	Mulda/Sa.	2450	43,14	D	D
SN_238	Muldenhammer	2929	56,07	D	C
SN_239	Mülsen	10821	49,70	C	D
SN_240	Naundorf	2208	36,93	D	D
SN_241	Naunhof, Stadt	8832	39,71	C	D
SN_242	Nebelschütz	1201	22,93	D	D
SN_243	Neißeauе	1687	47,37	D	D
SN_244	Neschwitz	2393	46,01	D	D
SN_245	Netzschkau, Stadt	3785	12,51	D	D
SN_246	Neuensalz	2048	33,49	D	D
SN_247	Neuhausen/Erzgeb.	2550	48,10	D	D
SN_248	Neukieritzsch	6859	57,09	C	C
SN_249	Neukirch	1604	39,47	D	D
SN_250	Neukirch/Lausitz	4801	21,30	D	D
SN_251	Neukirchen/Erzgeb.	6971	20,14	C	D
SN_252	Neukirchen/Pleiße	3833	16,89	D	D
SN_253	Neumark	2919	17,31	D	D
SN_254	Neusalza-Spremberg, Stadt	3194	22,91	D	D
SN_255	Neustadt i. Sa., Stadt	11864	83,12	C	C
SN_256	Neustadt/Vogtl.	958	13,02	D	D
SN_257	Niederau	4146	35,27	D	D
SN_258	Niederdorf	1332	13,06	D	D
SN_259	Niederfrohna	2215	10,13	D	D
SN_260	Niederwiesa	4775	16,39	D	D
SN_261	Niederwürschnitz	2548	6,04	D	D
SN_262	Niesky, Stadt	9201	53,82	C	C
SN_263	Nossen, Stadt	10444	122,74	C	B
SN_264	Nünchritz	5466	31,28	C	D

SN_265	Obergurig	2089	9,82	D	D
SN_266	Oberlungwitz, Stadt	5855	14,68	C	D
SN_267	Oberschöna	3268	44,30	D	D
SN_268	Oberwiera	1026	14,34	D	D
SN_269	Oberwiesenthal, Kurort, Stadt	2069	40,03	D	D
SN_270	Oderwitz	4867	35,91	D	D
SN_271	Oederan, Stadt	7811	77,33	C	C
SN_272	Oelsnitz/Erzgeb., Stadt	10933	26,28	C	D
SN_273	Oelsnitz/Vogtl., Stadt	9964	53,66	C	C
SN_274	Ohorn	2512	11,99	D	D
SN_275	Olbernhau, Stadt	10512	125,35	C	B
SN_276	Olbersdorf	4562	15,16	D	D
SN_277	Oppach	2304	8,00	D	D
SN_278	Oschatz, Stadt	14127	55,44	C	C
SN_279	Oßling	2233	43,71	D	D
SN_280	Ostritz, Stadt	2237	23,48	D	D
SN_281	Ottendorf-Okrilla	10007	25,93	C	D
SN_282	Otterwisch	1372	22,76	D	D
SN_283	Oybin	1313	18,28	D	D
SN_284	Panschwitz-Kuckau	2081	23,35	D	D
SN_285	Parthenstein	3565	35,05	D	D
SN_286	Pausa-Mühltroff, Stadt	4773	64,13	D	C
SN_287	Pegau, Stadt	6585	48,77	C	D
SN_288	Penig, Stadt	8490	63,37	C	C
SN_289	Pirna, Stadt	38681	53,06	B	C
SN_290	Plauen, Stadt	64242	102,11	B	B
SN_291	Pockau-Lengefeld, Stadt	7464	83,43	C	C
SN_292	Pöhl	2487	36,64	D	D
SN_293	Priestewitz	3176	61,30	D	C
SN_294	Pulsnitz, Stadt	7356	26,76	C	D
SN_295	Puschwitz	763	11,79	D	D
SN_296	Quitzdorf am See	1237	36,34	D	D
SN_297	Rabenau, Stadt	4436	30,73	D	D
SN_298	Räckelwitz	1154	11,51	D	D
SN_299	Rackwitz	5551	35,85	C	D
SN_300	Radeberg, Stadt	18896	29,83	C	D
SN_301	Radebeul, Stadt	34252	26,14	B	D
SN_302	Radeburg, Stadt	7386	54,02	C	C
SN_303	Radibor	3140	61,99	D	C
SN_304	Ralbitz-Rosenthal	1711	31,74	D	D
SN_305	Rammenau	1338	10,76	D	D
SN_306	Raschau-Markersbach	4906	39,55	D	D
SN_307	Rathen, Kurort	346	3,56	D	D
SN_308	Rathmannsdorf	915	4,37	D	D
SN_309	Rechenberg-Bienenmühle	1797	52,66	D	C

SN_310	Regis-Breitungen, Stadt	3827	26,37	D	D
SN_311	Reichenbach im Vogtland, Stadt	20368	34,47	B	D
SN_312	Reichenbach/O.L., Stadt	4879	62,64	D	C
SN_313	Reinhardtsdorf-Schöna	1301	31,76	D	D
SN_314	Reinsberg	2853	49,71	D	D
SN_315	Reinsdorf	7313	21,25	C	D
SN_316	Remse	1611	14,79	D	D
SN_317	Riesa, Stadt	29090	58,91	B	C
SN_318	Rietschen	2529	73,19	D	C
SN_319	Rochlitz, Stadt	5663	23,76	C	D
SN_320	Röderaue	2572	28,82	D	D
SN_321	Rodewisch, Stadt	6385	26,88	C	D
SN_322	Rosenbach	1547	23,56	D	D
SN_323	Rosenbach/Vogtl.	4032	67,34	D	C
SN_324	Rosenthal-Bielatal	1590	46,60	D	D
SN_325	Rossau	3482	53,59	D	C
SN_326	Roßwein, Stadt	7383	44,10	C	D
SN_327	Rötha, Stadt	6503	45,41	C	D
SN_328	Rothenburg/O.L., Stadt	4398	72,41	D	C
SN_329	Sayda, Stadt	1701	35,30	D	D
SN_330	Scheibenberg, Stadt	2033	9,00	D	D
SN_331	Schirgiswalde-Kirschau, Stadt	6131	24,34	C	D
SN_332	Schkeuditz, Stadt	18898	81,47	C	C
SN_333	Schleife	2445	42,00	D	D
SN_334	Schlettau, Stadt	2310	21,22	D	D
SN_335	Schmölln-Putzkau	2967	32,93	D	D
SN_336	Schneeberg, Stadt	13855	23,35	C	D
SN_337	Schönau-Berzdorf a. d. Eigen	1476	27,81	D	D
SN_338	Schönbach	1073	9,10	D	D
SN_339	Schönberg	876	15,43	D	D
SN_340	Schöneck/Vogtl., Stadt	3036	55,03	D	C
SN_341	Schönfeld	1853	39,16	D	D
SN_342	Schönheide	4275	28,15	D	D
SN_343	Schönwölkau	2666	49,41	D	D
SN_344	Schöpstal	2410	29,73	D	D
SN_345	Schwarzenberg/Erzgeb., Stadt	15991	46,31	C	D
SN_346	Schwepnitz	2470	56,03	D	C
SN_347	Sebnitz, Stadt	9418	88,23	C	C
SN_348	Seelitz	1671	31,22	D	D
SN_349	Sehmatal	6202	44,51	C	D
SN_350	Seiffen/Erzgeb., Kurort	2047	12,43	D	D
SN_351	Seiffhennersdorf, Stadt	3646	19,12	D	D
SN_352	Sohland a. d. Spree	6598	37,30	C	D

SN_353	Spreetal	1811	108,80	D	B
SN_354	St. Egidien	3205	21,26	D	D
SN_355	Stadt Wehlen, Stadt	1557	10,85	D	D
SN_356	Stauchitz	3125	32,48	D	D
SN_357	Steina	1659	12,51	D	D
SN_358	Steinberg	2689	20,37	D	D
SN_359	Steinigwolmsdorf	2791	18,04	D	D
SN_360	Stollberg/Erzgeb., Stadt	11163	38,99	C	D
SN_361	Stolpen, Stadt	5533	60,89	C	C
SN_362	Strehla, Stadt	3697	30,28	D	D
SN_363	Striegistal	4558	77,23	D	C
SN_364	Struppen	2457	20,64	D	D
SN_365	Stützengrün	3057	28,29	D	D
SN_366	Tannenberg	1065	7,97	D	D
SN_367	Taucha, Stadt	15882	33,22	C	D
SN_368	Taura	2350	11,11	D	D
SN_369	Thalheim/Erzgeb., Stadt	5991	10,79	C	D
SN_370	Thallwitz	3528	53,09	D	C
SN_371	Tharandt, Stadt	5465	71,23	C	C
SN_372	Thermalbad Wiesenbad	3238	24,21	D	D
SN_373	Theuma	1016	9,94	D	D
SN_374	Thiendorf	3892	74,48	D	C
SN_375	Thum, Stadt	5002	18,90	C	D
SN_376	Tirpersdorf	1366	19,57	D	D
SN_377	Torgau, Stadt	19697	102,82	C	B
SN_378	Trebendorf	783	32,05	D	D
SN_379	Trebsen/Mulde, Stadt	3802	35,05	D	D
SN_380	Treuen, Stadt	7722	43,74	C	D
SN_381	Triebel/Vogtl.	1187	43,09	D	D
SN_382	Trossin	1274	79,68	D	C
SN_383	Vierkirchen	1675	35,41	D	D
SN_384	Wachau	4321	38,11	D	D
SN_385	Waldenburg, Stadt	3932	25,06	D	D
SN_386	Waldheim, Stadt	9280	41,71	C	D
SN_387	Waldhufen	2378	58,76	D	C
SN_388	Wechselburg	1753	25,65	D	D
SN_389	Weinböhla	10552	19,02	C	D
SN_390	Weischlitz	5739	121,63	C	B
SN_391	Weißenberg, Stadt	3083	50,96	D	C
SN_392	Weißborn/Erzgeb.	2471	22,57	D	D
SN_393	Weißkeißel	1232	50,68	D	C
SN_394	Weißwasser/O.L., Stadt	15261	63,43	C	C
SN_395	Werda	1459	13,59	D	D
SN_396	Werdau, Stadt	20643	65,62	B	C
SN_397	Wermisdorf	5189	104,62	C	B
SN_398	Wiedemar	5431	95,55	C	C

SN_399	Wildenfels, Stadt	3563	20,68	D	D
SN_400	Wilkau-Haßlau, Stadt	9541	12,65	C	D
SN_401	Wilsdruff, Stadt	14552	81,60	C	C
SN_402	Wilthen, Stadt	4817	17,04	D	D
SN_403	Wittichenau, Stadt	5727	61,02	C	C
SN_404	Wolkenstein, Stadt	3861	30,51	D	D
SN_405	Wülknitz	1654	27,91	D	D
SN_406	Wurzen, Stadt	16493	69,00	C	C
SN_407	Zeithain	5495	81,62	C	C
SN_408	Zettlitz	664	15,68	D	D
SN_409	Zittau, Stadt	24801	66,75	B	C
SN_410	Zschemplan	2905	68,36	D	C
SN_411	Zschopau, Stadt	8981	22,79	C	D
SN_412	Zschorlau	5173	21,93	C	D
SN_413	Zwenkau, Stadt	9315	46,30	C	D
SN_414	Zwickau, Stadt	86964	102,58	B	B
SN_415	Zwönitz, Stadt	11845	64,24	C	C
BW_001	Aach, Stadt	2304	10,68	D	D
BW_002	Aalen, Stadt	68351	146,58	B	B
BW_003	Abstatt	4993	9,66	D	D
BW_004	Abtsgmünd	7456	71,57	C	C
BW_005	Achberg	1722	12,92	D	D
BW_006	Achern, Stadt	25776	65,24	B	C
BW_007	Achstetten	5075	23,38	C	D
BW_008	Adelberg	2018	9,49	D	D
BW_009	Adelmannsfelden	1719	22,90	D	D
BW_010	Adelsheim, Stadt	5141	43,84	C	D
BW_011	Affalterbach	4468	10,15	D	D
BW_012	Aglasterhausen	4829	22,84	D	D
BW_013	Ahorn	2232	53,93	D	C
BW_014	Aichelberg	1331	4,01	D	D
BW_015	Aichhalden	4208	25,75	D	D
BW_016	Aichstetten	2884	33,74	D	D
BW_017	Aichtal, Stadt	9919	23,60	C	D
BW_018	Aichwald	7595	14,67	C	D
BW_019	Aidlingen	9274	26,56	C	D
BW_020	Aitern	513	9,21	D	D
BW_021	Aitrach	2795	30,20	D	D
BW_022	Albbruck	7495	39,70	C	D
BW_023	Albershausen	4438	6,50	D	D
BW_024	Albstadt, Stadt	45737	134,40	B	B
BW_025	Aldingen	7567	22,17	C	D
BW_026	Alfdorf	7139	68,52	C	C
BW_027	Allensbach	7204	26,53	C	D
BW_028	Alleshausen	546	11,29	D	D
BW_029	Allmannsweiler	328	4,10	D	D

BW_030	Allmendingen	4630	45,87	D	D
BW_031	Allmersbach im Tal	4998	7,96	D	D
BW_032	Alpirsbach, Stadt	6198	64,56	C	C
BW_033	Altbach	6378	3,34	C	D
BW_034	Altdorf	4623	17,45	D	D
BW_035	Altdorf	1681	3,24	D	D
BW_036	Altenriet	1972	3,35	D	D
BW_037	Altensteig, Stadt	10806	53,19	C	C
BW_038	Altheim	622	7,80	D	D
BW_039	Altheim	2108	23,73	D	D
BW_040	Altheim (Alb)	1736	25,77	D	D
BW_041	Althengstett	7876	19,16	C	D
BW_042	Althütte	4270	18,16	D	D
BW_043	Altlußheim	6278	15,96	C	D
BW_044	Altshausen	4087	20,48	D	D
BW_045	Ammerbuch	11318	48,04	C	D
BW_046	Amstetten	4125	49,80	D	D
BW_047	Amtzell	4280	30,59	D	D
BW_048	Angelbachtal	5103	17,92	C	D
BW_049	Appenweier	10214	38,02	C	D
BW_050	Argenbühl	6632	76,42	C	C
BW_051	Aspach	8253	35,45	C	D
BW_052	Asperg, Stadt	13486	5,80	C	D
BW_053	Assamstadt	2240	17,23	D	D
BW_054	Asselfingen	1026	12,86	D	D
BW_055	Attenweiler	1947	27,20	D	D
BW_056	Au	1479	4,00	D	D
BW_057	Au am Rhein	3439	13,29	D	D
BW_058	Auenwald	6717	19,75	C	D
BW_059	Auggen	2785	14,15	D	D
BW_060	Aulendorf, Stadt	10277	52,33	C	C
BW_061	Backnang, Stadt	37460	39,38	B	D
BW_062	Bad Bellingen	4856	16,93	D	D
BW_063	Bad Boll	5257	10,95	C	D
BW_064	Bad Buchau, Stadt	4405	23,74	D	D
BW_065	Bad Ditzgenbach	3736	25,44	D	D
BW_066	Bad Dürkheim, Stadt	13397	62,08	C	C
BW_067	Bad Friedrichshall, Stadt	19505	24,71	C	D
BW_068	Bad Herrenalb, Stadt	8131	33,01	C	D
BW_069	Bad Krozingen, Stadt	21029	35,69	B	D
BW_070	Bad Liebenzell, Stadt	9712	33,78	C	D
BW_071	Bad Mergentheim, Stadt	24247	129,96	B	B
BW_072	Bad Peterstal-Griesbach	2732	41,20	D	D
BW_073	Bad Rappenau, Stadt	21876	73,56	B	C
BW_074	Bad Rippoldsau-Schapbach	2044	73,15	D	C
BW_075	Bad Säckingen, Stadt	17552	25,35	C	D

BW_076	Bad Saulgau, Stadt	17586	97,33	C	C
BW_077	Bad Schönborn	12892	24,10	C	D
BW_078	Bad Schussenried, Stadt	8925	55,01	C	C
BW_079	Bad Teinach-Zavelstein, Stadt	3175	25,17	D	D
BW_080	Bad Überkingen	3869	24,04	D	D
BW_081	Bad Urach, Stadt	12561	55,42	C	C
BW_082	Bad Waldsee, Stadt	20175	108,55	B	B
BW_083	Bad Wildbad, Stadt	10397	105,22	C	B
BW_084	Bad Wimpfen, Stadt	7286	19,38	C	D
BW_085	Bad Wurzach, Stadt	14827	182,24	C	B
BW_086	Badenweiler	4526	13,03	D	D
BW_087	Bahlingen am Kaiserstuhl	4388	12,66	D	D
BW_088	Baienfurt	7251	16,01	C	D
BW_089	Baiersbronn	14741	189,58	C	B
BW_090	Baindt	5308	23,07	C	D
BW_091	Balgheim	1282	7,61	D	D
BW_092	Balingen, Stadt	34604	90,32	B	C
BW_093	Ballendorf	652	14,22	D	D
BW_094	Ballrechten-Dottingen	2428	6,61	D	D
BW_095	Baltmannsweiler	5676	18,55	C	D
BW_096	Balzheim	2121	17,57	D	D
BW_097	Bammental	6595	12,16	C	D
BW_098	Bärenthal	482	12,69	D	D
BW_099	Bartholomä	2056	20,75	D	D
BW_100	Beilstein, Stadt	6198	25,24	C	D
BW_101	Beimerstetten	2494	14,34	D	D
BW_102	Bempflingen	3507	6,27	D	D
BW_103	Benningen am Neckar	6578	4,87	C	D
BW_104	Berg	4554	28,42	D	D
BW_105	Bergatreute	3204	23,17	D	D
BW_106	Berghaupten	2437	9,68	D	D
BW_107	Berghülen	2026	26,13	D	D
BW_108	Berglen	6556	25,86	C	D
BW_109	Berkheim	3036	25,02	D	D
BW_110	Bermatingen	4042	15,45	D	D
BW_111	Bernau im Schwarzwald	1956	38,00	D	D
BW_112	Bernstadt	2327	13,94	D	D
BW_113	Besigheim, Stadt	12772	16,83	C	D
BW_114	Betzenweiler	761	9,68	D	D
BW_115	Beuren	3690	11,69	D	D
BW_116	Beuron	655	35,10	D	D
BW_117	Biberach	3730	22,39	D	D
BW_118	Biberach an der Riß, Stadt	33708	72,15	B	C
BW_119	Biederbach	1696	31,35	D	D
BW_120	Bietigheim	6478	13,90	C	D

BW_121	Bietigheim-Bissingen, Stadt	43137	31,29	B	D
BW_122	Billigheim	5979	48,94	C	D
BW_123	Binau	1394	4,83	D	D
BW_124	Bingen	2728	37,01	D	D
BW_125	Binzen	3005	5,81	D	D
BW_126	Birenbach	1947	2,50	D	D
BW_127	Birkenfeld	10119	19,04	C	D
BW_128	Bischweier	2996	4,60	D	D
BW_129	Bisingen	9751	32,83	C	D
BW_130	Bissingen an der Teck	3418	17,06	D	D
BW_131	Bitz	3758	8,82	D	D
BW_132	Blaubeuren, Stadt	12504	79,11	C	C
BW_133	Blaufelden	5303	90,17	C	C
BW_134	Blaustein, Stadt	16305	55,61	C	C
BW_135	Blumberg, Stadt	10103	98,72	C	C
BW_136	Böbingen an der Rems	4628	12,22	D	D
BW_137	Böblingen, Stadt	50470	39,04	B	D
BW_138	Bodelshausen	5819	13,83	C	D
BW_139	Bodman-Ludwigshafen	4742	28,08	D	D
BW_140	Bodnegg	3150	24,57	D	D
BW_141	Böhlenkirch	5595	51,08	C	C
BW_142	Böllen	102	5,67	D	D
BW_143	Bollschweil	2295	16,43	D	D
BW_144	Boms	721	9,56	D	D
BW_145	Bondorf	6177	17,54	C	D
BW_146	Bonndorf im Schwarzwald, Stadt	6969	75,91	C	C
BW_147	Bönnigheim, Stadt	8238	20,13	C	D
BW_148	Bopfingen, Stadt	11621	76,96	C	C
BW_149	Börslingen	168	6,28	D	D
BW_150	Börtlingen	1697	8,26	D	D
BW_151	Bösingen	3361	22,45	D	D
BW_152	Böttingen	1380	16,31	D	D
BW_153	Bötzingen	5381	13,00	C	D
BW_154	Boxberg, Stadt	6662	101,71	C	B
BW_155	Brackenheim, Stadt	16219	45,75	C	D
BW_156	Bräunlingen, Stadt	5945	62,14	C	C
BW_157	Braunsbach	2509	52,87	D	C
BW_158	Breisach am Rhein, Stadt	15588	54,59	C	C
BW_159	Breitingen	362	2,89	D	D
BW_160	Breitnau	1755	39,90	D	D
BW_161	Bretten, Stadt	29927	71,10	B	C
BW_162	Bretzfeld	12492	64,68	C	C
BW_163	Brigachtal	5183	22,80	C	D
BW_164	Bruchsal, Stadt	45644	93,04	B	C
BW_165	Brühl	14189	10,19	C	D

BW_166	Bubsheim	1405	8,29	D	D
BW_167	Buchen (Odenwald), Stadt	17756	138,93	C	B
BW_168	Buchenbach	3125	38,98	D	D
BW_169	Buchheim	720	18,30	D	D
BW_170	Buggingen	4444	15,31	D	D
BW_171	Bühl, Stadt	28833	73,18	B	C
BW_172	Bühlertal	8059	17,67	C	D
BW_173	Bühlertann	3060	23,59	D	D
BW_174	Bühlerzell	2063	49,30	D	D
BW_175	Burgrieden	4145	21,86	D	D
BW_176	Burgstetten	3694	10,29	D	D
BW_177	Burladingen, Stadt	12169	123,31	C	B
BW_178	Büsing am Hochrhein	1548	7,62	D	D
BW_179	Calw, Stadt	23742	59,88	B	C
BW_180	Cleebronn	3153	17,09	D	D
BW_181	Crailsheim, Stadt	34862	109,08	B	B
BW_182	Creglingen, Stadt	4605	117,23	D	B
BW_183	Dachsberg (Südschwarz- wald)	1408	35,60	D	D
BW_184	Daisendorf	1568	2,44	D	D
BW_185	Dauchingen	3844	10,03	D	D
BW_186	Dautmergen	442	4,54	D	D
BW_187	Deckenpfronn	3378	11,41	D	D
BW_188	Deggenhausertal	4395	62,15	D	C
BW_189	Deggingen	5316	22,71	C	D
BW_190	Deilingen	1848	10,91	D	D
BW_191	Deißlingen	6232	32,15	C	D
BW_192	Deizisau	6893	5,17	C	D
BW_193	Denkendorf	11277	13,05	C	D
BW_194	Denkingen	2836	15,03	D	D
BW_195	Denzlingen	13686	16,94	C	D
BW_196	Dettenhausen	5430	11,02	C	D
BW_197	Dettenheim	6706	30,89	C	D
BW_198	Dettighofen	1153	14,38	D	D
BW_199	Dettingen an der Erms	9743	15,79	C	D
BW_200	Dettingen an der Iller	2594	11,14	D	D
BW_201	Dettingen unter Teck	6207	15,13	C	D
BW_202	Dielheim	9071	22,67	C	D
BW_203	Dietenheim, Stadt	6859	18,75	C	D
BW_204	Dietingen	4207	42,26	D	D
BW_205	Dischingen	4345	78,06	D	C
BW_206	Ditzingen, Stadt	24803	30,38	B	D
BW_207	Dobel	2406	18,41	D	D
BW_208	Dogern	2291	7,45	D	D
BW_209	Donaueschingen, Stadt	22150	104,69	B	B
BW_210	Donzdorf, Stadt	10795	39,82	C	D

BW_211	Dornettingen	1084	6,55	D	D
BW_212	Dornhan, Stadt	6144	44,91	C	D
BW_213	Dornstadt	9036	59,23	C	C
BW_214	Dornstetten, Stadt	8112	24,20	C	D
BW_215	Dörzbach	2503	32,35	D	D
BW_216	Dossenheim	12498	14,15	C	D
BW_217	Dotternhausen	1855	10,01	D	D
BW_218	Drackenstein	439	5,68	D	D
BW_219	Dunningen	6464	48,45	C	D
BW_220	Durbach	4029	26,31	D	D
BW_221	Dürbheim	1702	14,82	D	D
BW_222	Durchhausen	1024	9,00	D	D
BW_223	Durlangen	2802	10,44	D	D
BW_224	Dürmentingen	2575	24,12	D	D
BW_225	Durmersheim	12067	25,97	C	D
BW_226	Dürnau	2210	5,37	D	D
BW_227	Dürnau	468	7,28	D	D
BW_228	Dußlingen	6265	13,05	C	D
BW_229	Ebenweiler	1279	10,13	D	D
BW_230	Eberbach, Stadt	14313	81,15	C	C
BW_231	Eberdingen	6910	26,20	C	D
BW_232	Eberhardzell	4605	59,72	D	C
BW_233	Ebersbach an der Fils, Stadt	15531	26,26	C	D
BW_234	Ebersbach-Musbach	1714	26,84	D	D
BW_235	Eberstadt	3114	12,50	D	D
BW_236	Ebhausen	4788	24,56	D	D
BW_237	Ebringen	2908	8,18	D	D
BW_238	Edingen-Neckarhausen	14008	12,04	C	D
BW_239	Efringen-Kirchen	8621	43,75	C	D
BW_240	Egenhausen	2043	10,02	D	D
BW_241	Egesheim	632	7,67	D	D
BW_242	Eggenstein-Leopoldshafen	16546	26,11	C	D
BW_243	Eggingen	1763	13,95	D	D
BW_244	Ehingen (Donau), Stadt	26766	178,33	B	B
BW_245	Ehningen	9222	17,81	C	D
BW_246	Ehrenkirchen	7631	37,76	C	D
BW_247	Eichstegen	537	14,25	D	D
BW_248	Eichstetten am Kaiserstuhl	3642	12,30	D	D
BW_249	Eigeltigen	3896	59,27	D	C
BW_250	Eimeldingen	2526	3,55	D	D
BW_251	Eisenbach (Hochschwarzwald)	2136	28,77	D	D
BW_252	Eisingen	4760	8,04	D	D
BW_253	Eislingen/Fils, Stadt	21329	16,41	B	D
BW_254	Elchesheim-Illingen	3262	10,13	D	D
BW_255	Ellenberg	1775	30,19	D	D

BW_256	Ellhofen	3804	5,86	D	D
BW_257	Ellwangen (Jagst), Stadt	24600	127,38	B	B
BW_258	Elzach, Stadt	7347	75,28	C	C
BW_259	Elztal	5834	46,62	C	D
BW_260	Emeringen	157	7,52	D	D
BW_261	Emerkingen	840	7,40	D	D
BW_262	Emmendingen, Stadt	28207	33,78	B	D
BW_263	Emmingen-Liptingen	4788	54,54	D	C
BW_264	Empfingen	4201	18,29	D	D
BW_265	Endingen am Kaiserstuhl, Stadt	10296	26,70	C	D
BW_266	Engelsbrand	4481	15,18	D	D
BW_267	Engen, Stadt	11101	70,56	C	C
BW_268	Engstingen	5215	31,52	C	D
BW_269	Eningen unter Achalm	11184	23,13	C	D
BW_270	Enzklösterle	1348	20,18	D	D
BW_271	Epfenbach	2391	12,97	D	D
BW_272	Epfendorf	3222	29,68	D	D
BW_273	Eppelheim, Stadt	15359	5,70	C	D
BW_274	Eppingen, Stadt	22001	88,58	B	C
BW_275	Erbach, Stadt	13797	63,29	C	C
BW_276	Erdmannhausen	5305	8,70	C	D
BW_277	Eriskirch	4967	14,61	D	D
BW_278	Erkenbrechtsweiler	2167	6,93	D	D
BW_279	Erlenbach	5126	12,73	C	D
BW_280	Erlenmoos	1795	24,26	D	D
BW_281	Erligheim	2896	6,19	D	D
BW_282	Erolzheim	3361	26,30	D	D
BW_283	Ertingen	5360	37,74	C	D
BW_284	Eschach	1827	20,28	D	D
BW_285	Eschbach	2499	10,03	D	D
BW_286	Eschbronn	2084	10,98	D	D
BW_287	Eschelbronn	2706	8,23	D	D
BW_288	Eschenbach	2123	4,80	D	D
BW_289	Essingen	6442	58,49	C	C
BW_290	Esslingen am Neckar, Stadt	92640	46,43	B	D
BW_291	Ettenheim, Stadt	13603	48,80	C	D
BW_292	Ettlingen, Stadt	39278	56,75	B	C
BW_293	Eutingen im Gäu	5965	32,82	C	D
BW_294	Fahrenbach	2709	16,41	D	D
BW_295	Feldberg (Schwarzwald)	1877	24,97	D	D
BW_296	Fellbach, Stadt	45141	27,71	B	D
BW_297	Fichtenau	4603	31,28	D	D
BW_298	Fichtenberg	2952	24,19	D	D
BW_299	Filderstadt, Stadt	45814	38,55	B	D
BW_300	Fischerbach	1762	20,29	D	D

BW_301	Fischingen	754	1,89	D	D
BW_302	Flein	7230	8,48	C	D
BW_303	Fleischwangen	680	5,81	D	D
BW_304	Fluorn-Winzeln	3159	24,60	D	D
BW_305	Forbach	4573	131,86	D	B
BW_306	Forchheim	1442	10,78	D	D
BW_307	Forchtenberg, Stadt	5241	38,09	C	D
BW_308	Forst	8074	11,46	C	D
BW_309	Frankenhardt	4924	69,86	D	C
BW_310	Freiamt	4212	52,90	D	C
BW_311	Freiberg am Neckar, Stadt	16153	13,14	C	D
BW_312	Freudenberg, Stadt	3737	34,76	D	D
BW_313	Freudenstadt, Stadt	23704	87,54	B	C
BW_314	Freudental	2564	3,07	D	D
BW_315	Frickenhausen	9232	11,35	C	D
BW_316	Frickingen	3093	26,43	D	D
BW_317	Fridingen an der Donau, Stadt	3100	22,47	D	D
BW_318	Friedenweiler	2013	27,06	D	D
BW_319	Friedrichshafen, Stadt	61561	69,93	B	C
BW_320	Friesenheim	13412	46,57	C	D
BW_321	Friolzheim	4176	8,54	D	D
BW_322	Frittlingen	2148	8,79	D	D
BW_323	Fröhnd	472	16,19	D	D
BW_324	Fronreute	4960	46,09	D	D
BW_325	Furtwangen im Schwarzwald, Stadt	8876	82,57	C	C
BW_326	Gaggenau, Stadt	30059	65,01	B	C
BW_327	Gaiberg	2380	4,15	D	D
BW_328	Gaienhofen	3362	12,52	D	D
BW_329	Gaildorf, Stadt	12268	62,59	C	C
BW_330	Gailingen am Hochrhein	2887	13,18	D	D
BW_331	Gammelshausen	1443	3,30	D	D
BW_332	Gammertingen, Stadt	6331	52,97	C	C
BW_333	Gärtringen	12657	20,21	C	D
BW_334	Gäufelden	9222	20,07	C	D
BW_335	Gechingen	3677	14,68	D	D
BW_336	Geisingen, Stadt	6347	73,75	C	C
BW_337	Geislingen an der Steige, Stadt	28290	75,83	B	C
BW_338	Geislingen, Stadt	5912	31,96	C	D
BW_339	Gemmingen	5373	19,08	C	D
BW_340	Gemrigheim	4689	8,23	D	D
BW_341	Gengenbach, Stadt	10946	61,90	C	C
BW_342	Gerabronn, Stadt	4368	40,38	D	D
BW_343	Gerlingen, Stadt	19657	17,01	C	D
BW_344	Gernsbach, Stadt	14171	82,03	C	C

BW_345	Gerstetten	11737	92,43	C	C
BW_346	Giengen an der Brenz, Stadt	19753	44,07	C	D
BW_347	Gingen an der Fils	4574	10,02	D	D
BW_348	Glatten	2460	15,52	D	D
BW_349	Glottertal	3178	30,74	D	D
BW_350	Göggingen	2493	11,38	D	D
BW_351	Gomadingen	2252	45,83	D	D
BW_352	Gomaringen	9163	17,32	C	D
BW_353	Gondelsheim	4095	14,86	D	D
BW_354	Göppingen, Stadt	58061	59,21	B	C
BW_355	Görwihl	4189	50,41	D	C
BW_356	Gosheim	3802	9,32	D	D
BW_357	Gottenheim	2941	8,75	D	D
BW_358	Gottmadingen	10750	23,58	C	D
BW_359	Graben-Neudorf	12277	28,80	C	D
BW_360	Grabenstetten	1673	14,53	D	D
BW_361	Grafenau	6861	13,04	C	D
BW_362	Grafenberg	2766	3,50	D	D
BW_363	Grafenhausen	2235	48,54	D	D
BW_364	Grenzach-Wyhlen	14848	17,26	C	D
BW_365	Griesingen	1048	8,15	D	D
BW_366	Grömbach	608	12,18	D	D
BW_367	Großbettlingen	4426	4,23	D	D
BW_368	Großbottwar, Stadt	8403	25,51	C	D
BW_369	Grosselfingen	2181	16,15	D	D
BW_370	Großerlach	2565	27,15	D	D
BW_371	Großrinderfeld	4063	56,28	D	C
BW_372	Gruibingen	2235	23,05	D	D
BW_373	Grundsheim	219	3,70	D	D
BW_374	Grünkraut	3166	17,15	D	D
BW_375	Grünsfeld, Stadt	3654	44,72	D	D
BW_376	Gschwend	4882	54,52	D	C
BW_377	Guggenhausen	188	8,26	D	D
BW_378	Güglingen, Stadt	6411	16,27	C	D
BW_379	Gundelfingen	11872	14,29	C	D
BW_380	Gundelsheim, Stadt	7516	38,44	C	D
BW_381	Gunningen	769	5,44	D	D
BW_382	Gutach (Schwarzwaldbahn)	2310	31,74	D	D
BW_383	Gutach im Breisgau	4640	24,78	D	D
BW_384	Gütenbach	1122	18,49	D	D
BW_385	Gutenzell-Hürbel	1860	37,86	D	D
BW_386	Häg-Ehrsberg	841	25,04	D	D
BW_387	Hagnau am Bodensee	1468	2,94	D	D
BW_388	Haigerloch, Stadt	10836	76,44	C	C
BW_389	Haiterbach, Stadt	5978	28,92	C	D

BW_390	Hambrücken	5616	10,98	C	D
BW_391	Hardheim	6795	87,08	C	C
BW_392	Hardt	2512	10,60	D	D
BW_393	Hardthausen am Kocher	4253	35,56	D	D
BW_394	Hartheim am Rhein	4908	26,05	D	D
BW_395	Hasel	1138	11,65	D	D
BW_396	Haslach im Kinzigtal, Stadt	7152	18,67	C	D
BW_397	Haßmersheim	5092	19,15	C	D
BW_398	Hattenhofen	2960	7,64	D	D
BW_399	Hausach, Stadt	5737	36,07	C	D
BW_400	Hausen am Bussen	261	3,52	D	D
BW_401	Hausen am Tann	503	8,49	D	D
BW_402	Hausen im Wiesental	2317	5,14	D	D
BW_403	Hausen ob Verena	790	5,87	D	D
BW_404	Häusern	1307	8,88	D	D
BW_405	Hayingen, Stadt	2174	63,37	D	C
BW_406	Hechingen, Stadt	19156	66,41	C	C
BW_407	Heddesbach	462	8,21	D	D
BW_408	Heddesheim	11859	14,71	C	D
BW_409	Heidenheim an der Brenz, Stadt	49129	107,09	B	B
BW_410	Heiligenberg	3138	40,75	D	D
BW_411	Heiligkreuzsteinach	2582	19,60	D	D
BW_412	Heimsheim, Stadt	5469	14,30	C	D
BW_413	Heiningen	5120	12,45	C	D
BW_414	Heitersheim, Stadt	6436	11,71	C	D
BW_415	Helmstadt-Bargen	3836	27,95	D	D
BW_416	Hemmingen	8061	12,34	C	D
BW_417	Hemsbach, Stadt	11740	12,85	C	D
BW_418	Herbertingen	4783	38,65	D	D
BW_419	Herbolzheim, Stadt	11156	35,48	C	D
BW_420	Herbrechtingen, Stadt	13070	58,63	C	C
BW_421	Herdwangen-Schönach	3495	36,51	D	D
BW_422	Hermaringen	2285	15,25	D	D
BW_423	Heroldstatt	2831	22,58	D	D
BW_424	Herrenberg, Stadt	31918	65,70	B	C
BW_425	Herrischried	2706	37,51	D	D
BW_426	Hessigheim	2509	5,03	D	D
BW_427	Hettingen, Stadt	1797	46,06	D	D
BW_428	Heubach, Stadt	9892	25,78	C	D
BW_429	Heuchlingen	1863	9,03	D	D
BW_430	Heuweiler	1152	4,03	D	D
BW_431	Hildrizhausen	3594	12,16	D	D
BW_432	Hilzingen	8912	53,02	C	C
BW_433	Hinterzarten	2608	33,37	D	D
BW_434	Hirrlingen	3190	12,83	D	D

BW_435	Hirschberg an der Bergstraße	9764	12,35	C	D
BW_436	Hochdorf	4799	7,75	D	D
BW_437	Hochdorf	2376	23,77	D	D
BW_438	Höchenschwand	2703	29,56	D	D
BW_439	Hockenheim, Stadt	21620	34,84	B	D
BW_440	Höfen an der Enz	1690	9,07	D	D
BW_441	Hofstetten	1803	18,16	D	D
BW_442	Hohberg	8178	28,95	C	D
BW_443	Hohenfels	2082	30,49	D	D
BW_444	Hohenstadt	871	11,64	D	D
BW_445	Hohenstein	3734	61,71	D	C
BW_446	Hohentengen	4236	36,61	D	D
BW_447	Hohentengen am Hochrhein	3941	27,59	D	D
BW_448	Holzgerlingen, Stadt	13453	13,39	C	D
BW_449	Holzkirch	275	8,14	D	D
BW_450	Holzmaden	2321	3,10	D	D
BW_451	Höpfingen	3014	30,48	D	D
BW_452	Horb am Neckar, Stadt	25379	119,76	B	B
BW_453	Horben	1192	8,75	D	D
BW_454	Horgenzell	5548	56,17	C	C
BW_455	Hornberg, Stadt	4242	54,45	D	C
BW_456	Hoßkirch	743	15,81	D	D
BW_457	Hüffenhardt	2031	17,62	D	D
BW_458	Hüfingen, Stadt	7859	58,53	C	C
BW_459	Hügelsheim	5129	14,91	C	D
BW_460	Hülben	3022	6,41	D	D
BW_461	Hüttisheim	1493	10,36	D	D
BW_462	Hüttlingen	6130	18,70	C	D
BW_463	Ibach	347	21,38	D	D
BW_464	Iffezheim	5216	19,91	C	D
BW_465	Igersheim	5524	42,83	C	D
BW_466	Iggingen	2577	11,39	D	D
BW_467	Ihringen	6198	23,00	C	D
BW_468	Illerkirchberg	4919	11,45	D	D
BW_469	Illerrieden	3373	18,16	D	D
BW_470	Illingen	7797	29,39	C	D
BW_471	Illmensee	2065	24,92	D	D
BW_472	Illfeld	9657	26,51	C	D
BW_473	Illshofen, Stadt	6947	54,87	C	C
BW_474	Ilvesheim	9253	5,89	C	D
BW_475	Immendingen	6473	74,05	C	C
BW_476	Immenstaad am Bodensee	6513	9,28	C	D
BW_477	Ingelfingen, Stadt	5442	46,48	C	D
BW_478	Ingersheim	6425	11,55	C	D
BW_479	Ingoldingen	3116	44,23	D	D

BW_480	Inzigkofen	2901	28,73	D	D
BW_481	Inzlingen	2530	9,48	D	D
BW_482	Irndorf	695	14,56	D	D
BW_483	Isny im Allgäu, Stadt	14518	85,39	C	C
BW_484	Ispringen	5975	8,22	C	D
BW_485	Ittlingen	2629	14,11	D	D
BW_486	Jagsthausen	1909	17,68	D	D
BW_487	Jagstzell	2325	37,95	D	D
BW_488	Jestetten	5221	20,62	C	D
BW_489	Jettingen	8001	21,11	C	D
BW_490	Jungingen	1348	9,33	D	D
BW_491	Kaisersbach	2448	27,94	D	D
BW_492	Kämpfelbach	6356	13,62	C	D
BW_493	Kandern, Stadt	8348	62,26	C	C
BW_494	Kanzach	515	11,15	D	D
BW_495	Kappel-Grafenhausen	5195	25,72	C	D
BW_496	Kappelrodeck	6146	17,93	C	D
BW_497	Karlsbad	15944	38,01	C	D
BW_498	Karlsdorf-Neuthard	10746	14,02	C	D
BW_499	Kehl, Stadt	37378	75,07	B	C
BW_500	Keltern	9032	29,82	C	D
BW_501	Kenzingen, Stadt	10614	36,93	C	D
BW_502	Kernen im Remstal	15314	15,04	C	D
BW_503	Ketsch	12995	16,52	C	D
BW_504	Kieselbronn	3034	8,63	D	D
BW_505	Kippenheim	5586	20,85	C	D
BW_506	Kirchartd	5994	21,50	C	D
BW_507	Kirchberg an der Iller	2149	18,64	D	D
BW_508	Kirchberg an der Jagst, Stadt	4379	40,93	D	D
BW_509	Kirchberg an der Murr	3938	13,21	D	D
BW_510	Kirchdorf an der Iller	3960	22,85	D	D
BW_511	Kirchentellinsfurt	5653	10,99	C	D
BW_512	Kirchheim am Neckar	6220	8,52	C	D
BW_513	Kirchheim am Ries	1787	21,05	D	D
BW_514	Kirchheim unter Teck, Stadt	40954	40,47	B	D
BW_515	Kirchzarten	10030	21,13	C	D
BW_516	Kißlegg	9162	92,45	C	C
BW_517	Kleines Wiesental	2838	77,82	D	C
BW_518	Klettgau	7638	45,87	C	D
BW_519	Knittlingen, Stadt	8158	26,33	C	D
BW_520	Kohlberg	2335	4,38	D	D
BW_521	Kolbingen	1240	16,50	D	D
BW_522	Köngen	9831	12,52	C	D
BW_523	Königheim	2982	61,21	D	C
BW_524	Königsbach-Stein	10179	33,71	C	D

BW_525	Königsbronn	7064	45,44	C	D
BW_526	Königseggwald	694	6,86	D	D
BW_527	Königsfeld im Schwarzwald	5939	40,20	C	D
BW_528	Königsheim	601	4,37	D	D
BW_529	Konstanz, Universitätsstadt	84736	54,12	B	C
BW_530	Korb	10942	8,45	C	D
BW_531	Korntal-Münchingen, Stadt	19517	20,71	C	D
BW_532	Kornwestheim, Stadt	33681	14,65	B	D
BW_533	Kraichtal, Stadt	14703	80,59	C	C
BW_534	Krauchenwies	5096	44,65	C	D
BW_535	Krautheim, Stadt	4664	52,90	D	C
BW_536	Kreßberg	3988	48,46	D	D
BW_537	Kressbronn am Bodensee	8600	20,42	C	D
BW_538	Kronau	5966	10,90	C	D
BW_539	Kuchen	5677	8,95	C	D
BW_540	Külsheim, Stadt	5250	81,43	C	C
BW_541	Künzelsau, Stadt	15637	75,17	C	C
BW_542	Kupferzell	6318	54,28	C	C
BW_543	Kuppenheim, Stadt	8399	18,08	C	D
BW_544	Kürnbach	2340	12,66	D	D
BW_545	Küssaberg	5422	26,17	C	D
BW_546	Kusterdingen	8714	24,24	C	D
BW_547	Ladenburg, Stadt	12076	19,00	C	D
BW_548	Lahr/Schwarzwald, Stadt	47891	69,84	B	C
BW_549	Laichingen, Stadt	12118	69,83	C	C
BW_550	Langenargen	7658	15,27	C	D
BW_551	Langenau, Stadt	15501	75,03	C	C
BW_552	Langenbrettach	3913	23,97	D	D
BW_553	Langenburg, Stadt	1934	31,40	D	D
BW_554	Langenenslingen	3554	88,33	D	C
BW_555	Lauchheim, Stadt	4787	40,86	D	D
BW_556	Lauchringen	7992	12,77	C	D
BW_557	Lauda-Königshofen, Stadt	14469	94,44	C	C
BW_558	Laudenbach	6430	10,29	C	D
BW_559	Lauf	3993	15,00	D	D
BW_560	Laufenburg (Baden), Stadt	9045	23,57	C	D
BW_561	Lauffen am Neckar, Stadt	11755	22,63	C	D
BW_562	Laupheim, Stadt	22595	61,79	B	C
BW_563	Lautenbach	1929	21,54	D	D
BW_564	Lauterach	603	13,76	D	D
BW_565	Lauterbach	2834	19,97	D	D
BW_566	Lauterstein, Stadt	2561	23,31	D	D
BW_567	Lehensteinsfeld	2637	6,22	D	D
BW_568	Leibertingen	2144	47,19	D	D
BW_569	Leimen, Stadt	27016	20,64	B	D

BW_570	Leinfeld-Echterdingen, Stadt	40100	29,89	B	D
BW_571	Leingarten	11772	23,47	C	D
BW_572	Leinzell	2061	2,11	D	D
BW_573	Lenningen	8259	41,43	C	D
BW_574	Lenzkirch	5023	57,92	C	C
BW_575	Leonberg, Stadt	48931	48,73	B	D
BW_576	Leutenbach	11762	14,73	C	D
BW_577	Leutkirch im Allgäu, Stadt	23056	174,97	B	B
BW_578	Lichtenau, Stadt	4975	27,62	D	D
BW_579	Lichtenstein	9194	34,24	C	D
BW_580	Lichtenwald	2676	10,80	D	D
BW_581	Limbach	4544	43,59	D	D
BW_582	Linkenheim-Hochstetten	12081	23,60	C	D
BW_583	Lobbach	2353	14,91	D	D
BW_584	Löchgau	5720	10,95	C	D
BW_585	Loffenau	2534	17,06	D	D
BW_586	Löffingen, Stadt	7612	88,02	C	C
BW_587	Lonsee	5121	43,32	C	D
BW_588	Lorch, Stadt	10929	34,28	C	D
BW_589	Lörrach, Stadt	49318	39,37	B	D
BW_590	Loßburg	7604	79,25	C	C
BW_591	Lottstetten	2294	13,39	D	D
BW_592	Löwenstein, Stadt	3369	23,46	D	D
BW_593	Ludwigsburg, Stadt	93117	43,34	B	D
BW_594	Magstadt	9763	19,12	C	D
BW_595	Mahlberg, Stadt	5326	16,59	C	D
BW_596	Mahlstetten	805	12,20	D	D
BW_597	Mainhardt	6082	58,70	C	C
BW_598	Malsburg-Marzell	1463	24,90	D	D
BW_599	Malsch	14616	51,24	C	C
BW_600	Malsch	3491	6,77	D	D
BW_601	Malterdingen	3218	11,13	D	D
BW_602	Marbach am Neckar, Stadt	15797	18,06	C	D
BW_603	March	9269	17,79	C	D
BW_604	Markdorf, Stadt	14284	40,91	C	D
BW_605	Markgröningen, Stadt	14865	28,17	C	D
BW_606	Marxzell	4949	34,92	D	D
BW_607	Maselheim	4619	47,02	D	D
BW_608	Massenbachhausen	3583	8,78	D	D
BW_609	Mauer	4136	6,29	D	D
BW_610	Maulbronn, Stadt	6585	25,40	C	D
BW_611	Maulburg	4257	9,75	D	D
BW_612	Meckenbeuren	13651	31,89	C	D
BW_613	Meckesheim	5200	16,33	C	D
BW_614	Meersburg, Stadt	6026	12,07	C	D

BW_615	Mehrstetten	1456	17,10	D	D
BW_616	Meißenheim	4073	21,35	D	D
BW_617	Mengen, Stadt	9850	49,82	C	D
BW_618	Merdingen	2542	14,40	D	D
BW_619	Merklingen	2098	21,31	D	D
BW_620	Merzhausen	5284	2,76	C	D
BW_621	Meßkirch, Stadt	8513	76,22	C	C
BW_622	Meßstetten, Stadt	10766	76,80	C	C
BW_623	Metzingen, Stadt	22084	34,55	B	D
BW_624	Michelbach an der Bilz	3597	17,68	D	D
BW_625	Michelfeld	3837	35,22	D	D
BW_626	Mietingen	4467	26,33	D	D
BW_627	Mittelbiberach	4342	23,68	D	D
BW_628	Möckmühl, Stadt	8244	49,60	C	D
BW_629	Mögglingen	4267	10,27	D	D
BW_630	Mögglingen	11218	9,95	C	D
BW_631	Mönchweiler	2964	9,56	D	D
BW_632	Mönsheim	2965	16,79	D	D
BW_633	Moos	3390	14,37	D	D
BW_634	Moosburg	214	1,85	D	D
BW_635	Mosbach, Stadt	23307	62,16	B	C
BW_636	Mössingen, Stadt	20567	50,03	B	C
BW_637	Mötzingen	3674	8,15	D	D
BW_638	Mudau	4932	107,49	D	B
BW_639	Muggensturm	6234	11,56	C	D
BW_640	Mühlacker, Stadt	26137	54,32	B	C
BW_641	Mühlenbach	1682	31,22	D	D
BW_642	Mühlhausen	8733	15,30	C	D
BW_643	Mühlhausen im Täle	1095	6,33	D	D
BW_644	Mühlhausen-Ehingen	3938	17,82	D	D
BW_645	Mühlheim an der Donau, Stadt	3577	21,74	D	D
BW_646	Mühlingen	2666	32,67	D	D
BW_647	Mulfingen	3656	80,09	D	C
BW_648	Müllheim, Stadt	19188	57,91	C	C
BW_649	Mundelsheim	3460	10,20	D	D
BW_650	Munderkingen, Stadt	5385	13,07	C	D
BW_651	Münsingen, Stadt	14524	116,93	C	B
BW_652	Münstertal/Schwarzwald	5108	67,74	C	C
BW_653	Murg	6907	20,91	C	D
BW_654	Murr	6703	7,79	C	D
BW_655	Murrhardt, Stadt	13924	71,15	C	C
BW_656	Mutlangen	6799	8,79	C	D
BW_657	Nagold, Stadt	22635	63,10	B	C
BW_658	Nattheim	6278	44,99	C	D
BW_659	Neckarbischofsheim, Stadt	4111	26,41	D	D

BW_660	Neckargemünd, Stadt	13262	26,16	C	D
BW_661	Neckargerach	2328	15,31	D	D
BW_662	Neckarsulm, Stadt	26292	24,94	B	D
BW_663	Neckartailfingen	3917	8,23	D	D
BW_664	Neckartenzlingen	6356	9,03	C	D
BW_665	Neckarwestheim	4091	13,98	D	D
BW_666	Neckarzimmern	1469	8,17	D	D
BW_667	Neenstetten	845	8,30	D	D
BW_668	Nehren	4466	8,58	D	D
BW_669	Neidenstein	1756	6,48	D	D
BW_670	Neidlingen	1799	12,63	D	D
BW_671	Nellingen	2058	35,77	D	D
BW_672	Nerenstetten	352	6,09	D	D
BW_673	Neresheim, Stadt	7978	118,51	C	B
BW_674	Neubulach, Stadt	5790	24,69	C	D
BW_675	Neudenau, Stadt	5427	32,91	C	D
BW_676	Neuenburg am Rhein, Stadt	12314	44,10	C	D
BW_677	Neuenbürg, Stadt	8357	28,15	C	D
BW_678	Neuenstadt am Kocher, Stadt	10211	41,17	C	D
BW_679	Neuenstein, Stadt	6646	47,84	C	D
BW_680	Neuffen, Stadt	6251	17,43	C	D
BW_681	Neufra	1828	28,40	D	D
BW_682	Neuhausen	5217	29,75	C	D
BW_683	Neuhausen auf den Fildern	12150	12,46	C	D
BW_684	Neuhausen ob Eck	3840	46,25	D	D
BW_685	Neukirch	2711	26,59	D	D
BW_686	Neuler	3206	36,27	D	D
BW_687	Neulingen	6670	23,19	C	D
BW_688	Neulußheim	7133	3,38	C	D
BW_689	Neunkirchen	1853	15,92	D	D
BW_690	Neuried	9841	57,84	C	C
BW_691	Neustetten	3758	15,87	D	D
BW_692	Neuweiler	3198	51,29	D	C
BW_693	Niedereschach	5980	33,08	C	D
BW_694	Niedernhall, Stadt	4061	17,71	D	D
BW_695	Niederstetten, Stadt	4836	104,05	D	B
BW_696	Niederstotzingen, Stadt	4778	29,81	D	D
BW_697	Niefern-Öschelbronn	12345	22,02	C	D
BW_698	Nordheim	8407	12,71	C	D
BW_699	Nordrach	1847	37,75	D	D
BW_700	Notzingen	3610	7,70	D	D
BW_701	Nufringen	5920	10,04	C	D
BW_702	Nürtingen, Stadt	40885	46,88	B	D
BW_703	Nusplingen	1865	20,76	D	D
BW_704	Nußloch	11271	13,58	C	D

BW_705	Oberboihingen	5616	6,31	C	D
BW_706	Oberderdingen	11517	33,57	C	D
BW_707	Oberdischingen	2245	8,82	D	D
BW_708	Obergröningen	436	5,86	D	D
BW_709	Oberharmersbach	2442	40,92	D	D
BW_710	Oberhausen-Rheinhausen	9667	18,92	C	D
BW_711	Oberkirch, Stadt	19929	69,10	C	C
BW_712	Oberkochen, Stadt	7884	23,55	C	D
BW_713	Obermarchtal	1311	26,59	D	D
BW_714	Oberndorf am Neckar, Stadt	14372	55,92	C	C
BW_715	Obernheim	1505	15,01	D	D
BW_716	Oberreichenbach	2931	35,98	D	D
BW_717	Oberried	2833	66,32	D	C
BW_718	Oberriexingen, Stadt	3340	8,16	D	D
BW_719	Oberrot	3556	37,94	D	D
BW_720	Obersontheim	5404	54,84	C	C
BW_721	Oberstadion	1597	15,78	D	D
BW_722	Oberstenfeld	7941	21,10	C	D
BW_723	Obersulm	13903	31,08	C	D
BW_724	Oberteuringen	5004	20,08	C	D
BW_725	Oberwolfach	2574	51,26	D	C
BW_726	Obrigheim	5407	24,25	C	D
BW_727	Ochsenhausen, Stadt	8991	59,96	C	C
BW_728	Oedheim	6544	21,24	C	D
BW_729	Offenau	2961	5,66	D	D
BW_730	Offenburg, Stadt	60857	78,37	B	C
BW_731	Ofterdingen	5376	15,15	C	D
BW_732	Oftersheim	12213	12,78	C	D
BW_733	Oggelshausen	955	13,11	D	D
BW_734	Ohlsbach	3340	11,14	D	D
BW_735	Ohmden	1714	5,55	D	D
BW_736	Öhningen	3632	28,18	D	D
BW_737	Öhringen, Stadt	25049	67,79	B	C
BW_738	Ölbronn-Dürrn	3448	15,64	D	D
BW_739	Öllingen	563	8,09	D	D
BW_740	Öpfingen	2368	8,88	D	D
BW_741	Oppenau, Stadt	4821	72,98	D	C
BW_742	Oppenweiler	4334	19,80	D	D
BW_743	Orsingen-Nenzingen	3540	22,23	D	D
BW_744	Ortenberg	3423	5,66	D	D
BW_745	Ostelsheim	2507	9,23	D	D
BW_746	Osterburken, Stadt	6577	47,32	C	D
BW_747	Ostfildern, Stadt	39376	22,81	B	D
BW_748	Ostrach	6909	108,89	C	B
BW_749	Östringen, Stadt	13012	53,28	C	C
BW_750	Ötigheim	5017	10,98	C	D

BW_751	Ötisheim	4692	14,26	D	D
BW_752	Ottenbach	2453	11,90	D	D
BW_753	Ottenhöfen im Schwarzwald	3214	25,26	D	D
BW_754	Ottersweier	6468	29,21	C	D
BW_755	Owen, Stadt	3388	9,70	D	D
BW_756	Owingen	4507	36,73	D	D
BW_757	Pfaffenhofen	2424	12,04	D	D
BW_758	Pfaffenweiler	2615	3,61	D	D
BW_759	Pfalzgrafenweiler	7100	44,69	C	D
BW_760	Pfedelbach	9171	41,29	C	D
BW_761	Pfinztal	18699	31,05	C	D
BW_762	Pfronstetten	1519	54,09	D	C
BW_763	Pfullendorf, Stadt	13501	90,50	C	C
BW_764	Pfullingen, Stadt	18749	30,14	C	D
BW_765	Philippsburg, Stadt	13713	50,54	C	C
BW_766	Plankstadt	10309	8,50	C	D
BW_767	Pleidelsheim	6332	10,18	C	D
BW_768	Pliezhausen	9779	17,31	C	D
BW_769	Plochingen, Stadt	14433	10,64	C	D
BW_770	Plüderhausen	9683	26,12	C	D
BW_771	Radolfzell am Bodensee, Stadt	31582	58,55	B	C
BW_772	Rainau	3343	25,47	D	D
BW_773	Rammingen	1337	14,03	D	D
BW_774	Rangendingen	5283	21,66	C	D
BW_775	Rastatt, Stadt	50441	58,98	B	C
BW_776	Ratshausen	752	5,76	D	D
BW_777	Rauenberg, Stadt	8728	11,12	C	D
BW_778	Ravensburg, Stadt	50928	92,05	B	C
BW_779	Ravenstein, Stadt	2948	55,97	D	C
BW_780	Rechberghausen	5420	6,40	C	D
BW_781	Rechtenstein	303	3,78	D	D
BW_782	Reichartshausen	2103	10,00	D	D
BW_783	Reichenau	5250	12,71	C	D
BW_784	Reichenbach am Heuberg	468	6,10	D	D
BW_785	Reichenbach an der Fils	8357	7,43	C	D
BW_786	Reilingen	8075	16,35	C	D
BW_787	Remchingen	11881	24,06	C	D
BW_788	Remseck am Neckar, Stadt	26346	22,82	B	D
BW_789	Remshalden	14071	15,14	C	D
BW_790	Renchen, Stadt	7414	32,08	C	D
BW_791	Renningen, Stadt	18435	31,15	C	D
BW_792	Renquishausen	761	7,71	D	D
BW_793	Reute	2841	4,79	D	D
BW_794	Reutlingen, Stadt	116456	87,04	A	C
BW_795	Rheinau, Stadt	11249	73,50	C	C

BW_796	Rheinfeld (Baden), Stadt	33045	62,84	B	C
BW_797	Rheinhausen	4045	22,00	D	D
BW_798	Rheinmünster	6945	42,50	C	D
BW_799	Rheinstetten, Stadt	20301	32,31	B	D
BW_800	Rickenbach	3916	34,65	D	D
BW_801	Riederich	4330	4,64	D	D
BW_802	Riedhausen	742	8,41	D	D
BW_803	Riedlingen, Stadt	10741	64,96	C	C
BW_804	Riegel am Kaiserstuhl	4035	18,33	D	D
BW_805	Rielasingen-Worblingen	11995	18,59	C	D
BW_806	Riesbürg	2277	17,97	D	D
BW_807	Rietheim-Weilheim	2843	11,98	D	D
BW_808	Ringsheim	2446	11,31	D	D
BW_809	Rohrdorf	1980	3,92	D	D
BW_810	Roigheim	1457	14,01	D	D
BW_811	Römerstein	4058	46,04	D	D
BW_812	Rosenberg	2677	41,02	D	D
BW_813	Rosenberg	2074	40,94	D	D
BW_814	Rosenfeld, Stadt	6436	51,11	C	C
BW_815	Rosengarten	5236	31,01	C	D
BW_816	Rot am See	5475	74,80	C	C
BW_817	Rot an der Rot	4576	63,41	D	C
BW_818	Rottenacker	2217	10,29	D	D
BW_819	Rottenburg am Neckar, Stadt	43843	142,26	B	B
BW_820	Rottweil, Stadt	24984	71,76	B	C
BW_821	Rudersberg	11330	39,37	C	D
BW_822	Rümmingen	1881	4,46	D	D
BW_823	Ruppertshofen	1868	14,21	D	D
BW_824	Rust	4439	13,27	D	D
BW_825	Rutesheim, Stadt	10820	16,22	C	D
BW_826	Sachsenheim, Stadt	19202	57,92	C	C
BW_827	Salach	8160	8,31	C	D
BW_828	Salem	11923	62,69	C	C
BW_829	Sandhausen	15378	14,55	C	D
BW_830	Sasbach	5277	16,73	C	D
BW_831	Sasbach am Kaiserstuhl	3415	20,78	D	D
BW_832	Sasbachwalden	2561	18,13	D	D
BW_833	Satteldorf	5664	46,21	C	D
BW_834	Sauldorf	2577	49,72	D	D
BW_835	Schallbach	796	3,95	D	D
BW_836	Schallstadt	6356	19,56	C	D
BW_837	Schechingen	2226	11,87	D	D
BW_838	Scheer, Stadt	2480	18,72	D	D
BW_839	Schefflenz	3861	36,96	D	D
BW_840	Schelklingen, Stadt	6882	75,87	C	C

BW_841	Schemmerhofen	8653	50,17	C	C
BW_842	Schenkenzell	1838	42,14	D	D
BW_843	Schiltach, Stadt	3741	34,21	D	D
BW_844	Schlaitdorf	1945	7,31	D	D
BW_845	Schlat	1701	9,68	D	D
BW_846	Schliengen	5827	37,46	C	D
BW_847	Schlier	3890	32,60	D	D
BW_848	Schlierbach	3916	10,97	D	D
BW_849	Schluchsee	2505	69,43	D	C
BW_850	Schnürpflingen	1423	10,71	D	D
BW_851	Schömberg	8068	37,21	C	D
BW_852	Schömberg, Stadt	4752	23,25	D	D
BW_853	Schonach im Schwarzwald	3992	36,71	D	D
BW_854	Schönaich	10813	14,15	C	D
BW_855	Schönau im Schwarzwald, Stadt	2415	14,72	D	D
BW_856	Schönau, Stadt	4406	22,49	D	D
BW_857	Schönbrunn	2894	34,47	D	D
BW_858	Schönenberg	341	7,43	D	D
BW_859	Schöntal	5629	81,67	C	C
BW_860	Schönwald im Schwarzwald	2533	27,80	D	D
BW_861	Schopfheim, Stadt	19922	67,93	C	C
BW_862	Schopfloch	2577	17,03	D	D
BW_863	Schorndorf, Stadt	39642	56,83	B	C
BW_864	Schramberg, Stadt	20972	80,70	B	C
BW_865	Schriesheim, Stadt	14897	31,61	C	D
BW_866	Schrozberg, Stadt	5863	105,21	C	B
BW_867	Schuttertal	3148	50,27	D	C
BW_868	Schutterwald	7226	21,04	C	D
BW_869	Schwäbisch Gmünd, Stadt	61333	113,81	B	B
BW_870	Schwäbisch Hall, Stadt	41141	104,19	B	B
BW_871	Schwaigern, Stadt	11438	49,49	C	D
BW_872	Schwaikheim	9533	9,22	C	D
BW_873	Schwanau	7205	38,35	C	D
BW_874	Schwarzach	2928	8,36	D	D
BW_875	Schwendi	6832	49,23	C	D
BW_876	Schwenningen	1671	19,34	D	D
BW_877	Schwetzingen, Stadt	21435	21,50	B	D
BW_878	Schwieberdingen	11363	14,85	C	D
BW_879	Schwörstadt	2572	20,03	D	D
BW_880	Seckach	4053	27,85	D	D
BW_881	Seebach	1421	19,04	D	D
BW_882	Seekirch	302	5,76	D	D
BW_883	Seelbach	4951	29,83	D	D
BW_884	Seewald	2154	58,49	D	C
BW_885	Seitingen-Oberflacht	2542	19,65	D	D

BW_886	Sersheim	5672	11,48	C	D
BW_887	Setzingen	695	8,42	D	D
BW_888	Sexau	3528	16,29	D	D
BW_889	Siegelsbach	1679	7,68	D	D
BW_890	Sigmaringen, Stadt	17263	92,84	C	C
BW_891	Sigmaringendorf	3683	12,47	D	D
BW_892	Simmersfeld	2212	44,16	D	D
BW_893	Simmozheim	2866	9,51	D	D
BW_894	Simonswald	3072	74,31	D	C
BW_895	Sindelfingen, Stadt	64151	50,83	B	C
BW_896	Singen (Hohentwiel), Stadt	48587	61,77	B	C
BW_897	Sinsheim, Stadt	35707	126,99	B	B
BW_898	Sinzheim	11345	28,50	C	D
BW_899	Sipplingen	2048	4,27	D	D
BW_900	Sölden	1288	3,80	D	D
BW_901	Sonnenbühl	7075	61,25	C	C
BW_902	Sontheim an der Brenz	5779	28,92	C	D
BW_903	Spaichingen, Stadt	13407	18,50	C	D
BW_904	Spechbach	1700	8,52	D	D
BW_905	Spiegelberg	2142	28,22	D	D
BW_906	Spraitbach	3392	12,39	D	D
BW_907	St. Blasien, Stadt	3908	54,41	D	C
BW_908	St. Georgen im Schwarzwald, Stadt	12998	59,85	C	C
BW_909	St. Johann	5175	58,92	C	C
BW_910	St. Leon-Rot	13849	25,56	C	D
BW_911	St. Märgen	1861	33,32	D	D
BW_912	St. Peter	2679	35,93	D	D
BW_913	Staig	3262	17,75	D	D
BW_914	Starzach	4367	27,84	D	D
BW_915	Staufen im Breisgau, Stadt	8235	23,32	C	D
BW_916	Stegen	4542	26,32	D	D
BW_917	Steinach	3931	33,32	D	D
BW_918	Steinen	10013	46,85	C	D
BW_919	Steinenbronn	6388	9,72	C	D
BW_920	Steinhausen an der Rottum	2152	29,87	D	D
BW_921	Steinheim am Albuch	8740	82,43	C	C
BW_922	Steinheim an der Murr, Stadt	12087	23,18	C	D
BW_923	Steinmauern	3164	12,42	D	D
BW_924	Steißlingen	4964	24,52	D	D
BW_925	Sternenfels	2776	17,32	D	D
BW_926	Stetten	1046	4,30	D	D
BW_927	Stetten am kalten Markt	4766	56,47	D	C
BW_928	Stimpfach	3103	33,36	D	D
BW_929	Stockach, Stadt	17118	69,73	C	C
BW_930	Stöttlen	1812	31,18	D	D

BW_931	Straßberg	2443	24,91	D	D
BW_932	Straubenhardt	11381	33,08	C	D
BW_933	Stühlingen, Stadt	5395	93,20	C	C
BW_934	Stutensee, Stadt	24924	45,68	B	D
BW_935	Sulz am Neckar, Stadt	12560	87,62	C	C
BW_936	Sulzbach an der Murr	5265	40,12	C	D
BW_937	Sulzbach-Laufen	2505	43,97	D	D
BW_938	Sulzburg, Stadt	2762	22,74	D	D
BW_939	Sulzfeld	4893	18,75	D	D
BW_940	Süßen, Stadt	10143	12,79	C	D
BW_941	Täferrot	1022	12,01	D	D
BW_942	Talheim	4999	11,62	D	D
BW_943	Talheim	1254	13,12	D	D
BW_944	Tamm	12614	8,78	C	D
BW_945	Tannhausen	1841	17,74	D	D
BW_946	Tannheim	2530	27,69	D	D
BW_947	Tauberbischofsheim, Stadt	13238	69,29	C	C
BW_948	Tengen, Stadt	4696	62,03	D	C
BW_949	Teningen	12145	40,26	C	D
BW_950	Tettngang, Stadt	19710	71,25	C	C
BW_951	Tiefenbach	525	6,94	D	D
BW_952	Tiefenbronn	5360	14,78	C	D
BW_953	Titisee-Neustadt, Stadt	12197	89,64	C	C
BW_954	Todtmoos	1962	28,09	D	D
BW_955	Todtnau, Stadt	4804	69,75	D	C
BW_956	Triberg im Schwarzwald, Stadt	4651	33,33	D	D
BW_957	Trochtelfingen, Stadt	6298	79,20	C	C
BW_958	Trossingen, Stadt	17095	24,20	C	D
BW_959	Tübingen, Universitätsstadt	91877	108,06	B	B
BW_960	Tunau	178	4,05	D	D
BW_961	Tuningen	3068	15,59	D	D
BW_962	Tuttlingen, Stadt	36672	90,45	B	C
BW_963	Überlingen, Stadt	22684	58,64	B	C
BW_964	Ubstadt-Weiher	13143	36,49	C	D
BW_965	Uhingen, Stadt	14439	24,79	C	D
BW_966	Uhdlingen-Mühlhofen	8288	15,66	C	D
BW_967	Ühlingen-Birkendorf	5340	77,08	C	C
BW_968	Umkirch	5848	8,72	C	D
BW_969	Ummendorf	4417	20,65	D	D
BW_970	Unlingen	2392	26,87	D	D
BW_971	Untereisesheim	4250	3,67	D	D
BW_972	Unterensingen	4980	7,56	D	D
BW_973	Untergruppenbach	8603	27,27	C	D
BW_974	Unterkirnach	2591	13,17	D	D
BW_975	Untermarchtal	841	5,62	D	D

BW_976	Untermünkheim	3044	27,19	D	D
BW_977	Unterreichenbach	2424	6,30	D	D
BW_978	Unterschneidheim	4797	68,07	D	C
BW_979	Unterstadion	788	8,83	D	D
BW_980	Unterwachingen	199	2,60	D	D
BW_981	Unterwaldhausen	282	4,11	D	D
BW_982	Urbach	8895	20,77	C	D
BW_983	Uttenweiler	3671	49,77	D	D
BW_984	Utzenfeld	600	7,40	D	D
BW_985	Vaihingen an der Enz, Stadt	29154	73,40	B	C
BW_986	Vellberg, Stadt	4598	31,89	D	D
BW_987	Veringenstadt, Stadt	2143	31,25	D	D
BW_988	Villingendorf	3403	9,33	D	D
BW_989	Villingen-Schwenningen, Stadt	86475	165,53	B	B
BW_990	Vogt	4626	22,30	D	D
BW_991	Vogtsburg im Kaiserstuhl, Stadt	6164	37,36	C	D
BW_992	Vöhrenbach, Stadt	3715	70,47	D	C
BW_993	Vöhringen	4483	24,71	D	D
BW_994	Volkertshausen	3215	5,15	D	D
BW_995	Vörstetten	3139	7,88	D	D
BW_996	Waghäusel, Stadt	21178	42,84	B	D
BW_997	Waiblingen, Stadt	55526	42,75	B	D
BW_998	Waibstadt, Stadt	5662	25,57	C	D
BW_999	Wain	1701	20,14	D	D
BW_1000	Wald	2724	43,85	D	D
BW_1001	Waldachtal	6130	29,87	C	D
BW_1002	Waldbronn	12962	11,35	C	D
BW_1003	Waldbrunn	4782	44,29	D	D
BW_1004	Waldburg	3260	22,71	D	D
BW_1005	Walddorfhäslach	5419	14,44	C	D
BW_1006	Waldenbuch, Stadt	8705	22,70	C	D
BW_1007	Waldenburg, Stadt	3060	31,55	D	D
BW_1008	Waldkirch, Stadt	21899	48,47	B	D
BW_1009	Waldshut-Tiengen, Stadt	24207	77,96	B	C
BW_1010	Waldstetten	7216	20,96	C	D
BW_1011	Walheim	3276	6,14	D	D
BW_1012	Walldorf, Stadt	15473	19,91	C	D
BW_1013	Walldürn, Stadt	11612	105,91	C	B
BW_1014	Wallhausen	3759	25,47	D	D
BW_1015	Walzbachtal	9853	36,68	C	D
BW_1016	Wangen	3169	9,68	D	D
BW_1017	Wangen im Allgäu, Stadt	26956	101,35	B	B
BW_1018	Wannweil	5406	5,34	C	D
BW_1019	Warthausen	5297	25,74	C	D
BW_1020	Wäschenbeuren	3972	12,95	D	D

BW_1021	Wehingen	3681	14,59	D	D
BW_1022	Wehr, Stadt	13090	35,64	C	D
BW_1023	Weidenstetten	1386	17,21	D	D
BW_1024	Weikersheim, Stadt	7494	80,93	C	C
BW_1025	Weil am Rhein, Stadt	30251	19,46	B	D
BW_1026	Weil der Stadt, Stadt	19157	43,17	C	D
BW_1027	Weil im Schönbuch	9985	26,12	C	D
BW_1028	Weilen unter den Rinnen	601	3,08	D	D
BW_1029	Weilheim	3096	35,65	D	D
BW_1030	Weilheim an der Teck, Stadt	10269	26,51	C	D
BW_1031	Weingarten (Baden)	10392	29,38	C	D
BW_1032	Weingarten, Stadt	25168	12,16	B	D
BW_1033	Weinheim, Stadt	45197	58,11	B	C
BW_1034	Weinsberg, Stadt	12753	22,22	C	D
BW_1035	Weinstadt, Stadt	26902	31,71	B	D
BW_1036	Weisenbach	2492	9,07	D	D
BW_1037	Weissach	7603	22,19	C	D
BW_1038	Weissach im Tal	7413	14,13	C	D
BW_1039	Weißbach	2014	12,77	D	D
BW_1040	Weisweil	2164	19,09	D	D
BW_1041	Wellendingen	3314	17,48	D	D
BW_1042	Welzheim, Stadt	11219	37,99	C	D
BW_1043	Wembach	336	1,80	D	D
BW_1044	Wendlingen am Neckar, Stadt	16105	12,15	C	D
BW_1045	Werbach	3270	43,17	D	D
BW_1046	Wernau (Neckar), Stadt	12164	10,89	C	D
BW_1047	Wertheim, Stadt	22777	138,59	B	B
BW_1048	Westerheim	3026	22,91	D	D
BW_1049	Westerstetten	2236	13,10	D	D
BW_1050	Westhausen	6124	38,45	C	D
BW_1051	Widdern, Stadt	1836	25,23	D	D
BW_1052	Wieden	515	12,25	D	D
BW_1053	Wiernsheim	6787	24,62	C	D
BW_1054	Wiesenbach	3098	11,13	D	D
BW_1055	Wiesensteig, Stadt	2015	23,41	D	D
BW_1056	Wiesloch, Stadt	26546	30,24	B	D
BW_1057	Wildberg, Stadt	10306	56,68	C	C
BW_1058	Wilhelmsdorf	5001	38,09	C	D
BW_1059	Wilhelmsfeld	3150	4,75	D	D
BW_1060	Willstätt	9893	55,27	C	C
BW_1061	Wimsheim	2841	8,06	D	D
BW_1062	Winden im Elztal	2842	21,95	D	D
BW_1063	Winnenden, Stadt	28569	28,05	B	D
BW_1064	Winterbach	7671	17,12	C	D
BW_1065	Winterlingen	6350	50,63	C	C

BW_1066	Wittighausen	1676	32,36	D	D
BW_1067	Wittlingen	913	4,50	D	D
BW_1068	Wittnau	1511	5,04	D	D
BW_1069	Wolfach, Stadt	5690	67,98	C	C
BW_1070	Wolfegg	3901	39,50	D	D
BW_1071	Wolfschlugen	6306	7,11	C	D
BW_1072	Wolpertshausen	2374	27,42	D	D
BW_1073	Wolpertswende	4145	26,35	D	D
BW_1074	Wörnersberg	206	3,48	D	D
BW_1075	Wört	1508	18,17	D	D
BW_1076	Wurmberg	3259	7,35	D	D
BW_1077	Wurmlingen	3838	15,42	D	D
BW_1078	Wüstenrot	6761	30,02	C	D
BW_1079	Wutach	1180	30,51	D	D
BW_1080	Wutöschingen	6621	26,47	C	D
BW_1081	Wyhl am Kaiserstuhl	3918	16,95	D	D
BW_1082	Zaberfeld	4242	22,18	D	D
BW_1083	Zaisenhausen	1833	10,10	D	D
BW_1084	Zell am Harmersbach, Stadt	8134	36,41	C	D
BW_1085	Zell im Wiesental, Stadt	6289	36,12	C	D
BW_1086	Zell unter Aichelberg	3140	6,39	D	D
BW_1087	Zimmern ob Rottweil	6352	33,76	C	D
BW_1088	Zimmern unter der Burg	456	5,04	D	D
BW_1089	Zuzenhausen	2240	11,64	D	D
BW_1090	Zweiflingen	1735	32,10	D	D
BW_1091	Zwiefalten	2312	45,39	D	D
BW_1092	Zwingenberg	680	4,72	D	D
BB_001	Ahrensfelde	14.011	58	C	C
BB_002	Alt Tucheband	804	31	D	D
BB_003	Alt Zauche-Wußwerk	461	33	D	D
BB_004	Altdöbern	2.378	62	D	C
BB_005	Althüttendorf	628	19	D	D
BB_006	Altlandsberg	9.654	107	C	B
BB_007	Am Mellensee	6.965	105	C	B
BB_008	Angermünde	13.696	324	C	A
BB_009	Bad Belzig	11.053	236	C	A
BB_010	Bad Freienwalde (Oder)	12.231	131	C	B
BB_011	Bad Liebenwerda	9.242	139	C	B
BB_012	Bad Saarow	6.184	50	C	C
BB_013	Bad Wilsnack	2.536	80	D	C
BB_014	Baruth/Mark	4.294	234	D	A
BB_015	Beelitz	12.880	181	C	B
BB_016	Beeskow	8.082	78	C	C
BB_017	Beetzsee	2.699	21	D	D
BB_018	Beetzseeheide	700	38	D	D
BB_019	Beiersdorf-Freudenberg	623	25	D	D

BB_020	Bensdorf	1.252	34	D	D
BB_021	Berge	711	27	D	D
BB_022	Berkenbrück	1.051	18	D	D
BB_023	Bernau bei Berlin	42.054	104	B	B
BB_024	Bersteland	878	30	D	D
BB_025	Bestensee	8.752	38	C	D
BB_026	Biesenthal	6.101	61	C	C
BB_027	Birkenwerder	8.116	18	C	D
BB_028	Blankenfelde-Mahlow	28.761	55	B	C
BB_029	Bleyen-Genschmar	428	30	D	D
BB_030	Bliesdorf	1.321	35	D	D
BB_031	Boitzenburger Land	3.110	217	D	A
BB_032	Borkheide	2.165	7	D	D
BB_033	Borkwalde	1.843	5	D	D
BB_034	Breddin	892	45	D	D
BB_035	Breese	1.487	24	D	D
BB_036	Breydin	803	35	D	D
BB_037	Brieselang	12.735	44	C	D
BB_038	Briesen	784	9	D	D
BB_039	Briesen (Mark)	2.886	112	D	B
BB_040	Brieskow-Finkenheerd	2.337	14	D	D
BB_041	Britz	2.113	16	D	D
BB_042	Bronkow	562	39	D	D
BB_043	Brück	4.076	86	D	C
BB_044	Brüssow	1.759	102	D	B
BB_045	Buckautal	488	39	D	D
BB_046	Buckow (Märkische Schweiz)	1.464	14	D	D
BB_047	Burg (Spreewald)	4.248	35	D	D
BB_048	Byhleguhre-Byhlen	753	36	D	D
BB_049	Calau	7.650	163	C	B
BB_050	Carmzow-Wallmow	606	32	D	D
BB_051	Casekow	1.824	94	D	C
BB_052	Chorin	2.340	122	D	B
BB_053	Crinitz	1.165	22	D	D
BB_054	Cumlosen	717	22	D	D
BB_055	Dabergotz	642	13	D	D
BB_056	Dahme/Mark	4.805	163	D	B
BB_057	Dahmetal	459	42	D	D
BB_058	Dallgow-Döberitz	10.415	67	C	C
BB_059	Diensdorf-Radlow	586	9	D	D
BB_060	Dissen-Striesow	979	20	D	D
BB_061	Doberlug-Kirchhain	8.633	150	C	B
BB_062	Döbern	3.146	16	D	D
BB_063	Drachhausen	779	38	D	D
BB_064	Drahnsdorf	683	27	D	D

BB_065	Drebkau	5.432	144	C	B
BB_066	Dreetz	1.148	65	D	C
BB_067	Drehnow	500	11	D	D
BB_068	Eberswalde	41.103	94	B	C
BB_069	Eichwalde	6.453	3	C	D
BB_070	Eisenhüttenstadt	22.919	63	B	C
BB_071	Elsterwerda	7.805	41	C	D
BB_072	Erkner	11.840	17	C	D
BB_073	Falkenberg	2.255	60	D	C
BB_074	Falkenberg/Elster	6.296	82	C	C
BB_075	Falkenhagen (Mark)	676	27	D	D
BB_076	Falkensee	44.280	43	B	D
BB_077	Fehrbellin	8.951	270	C	A
BB_078	Felixsee	1.842	36	D	D
BB_079	Fichtenhöhe	473	23	D	D
BB_080	Fichtwald	603	32	D	D
BB_081	Finsterwalde	15.748	78	C	C
BB_082	Flieth-Stegelitz	513	47	D	D
BB_083	Forst (Lausitz)	17.545	111	C	B
BB_084	Frauendorf	697	21	D	D
BB_085	Fredersdorf-Vogelsdorf	14.476	16	C	D
BB_086	Friedland	2.975	174	D	B
BB_087	Friedrichswalde	808	45	D	D
BB_088	Friesack	2.520	84	D	C
BB_089	Fürstenberg/Havel	5.781	214	C	A
BB_090	Fürstenwalde/Spree	32.120	71	B	C
BB_091	Gartz (Oder)	2.442	62	D	C
BB_092	Garzau-Garzin	479	26	D	D
BB_093	Gerdshagen	467	23	D	D
BB_094	Gerswalde	1.554	97	D	C
BB_095	Glienicke/Nordbahn	12.403	5	C	D
BB_096	Gollenberg	410	31	D	D
BB_097	Golßen	2.484	64	D	C
BB_098	Golzow	826	17	D	D
BB_099	Golzow	1.379	40	D	D
BB_100	Gorden-Staupitz	935	29	D	D
BB_101	Göritz	781	26	D	D
BB_102	Görzke	1.231	76	D	C
BB_103	Gosen-Neu Zittau	3.318	15	D	D
BB_104	Gräben	500	41	D	D
BB_105	Gramzow	1.772	66	D	C
BB_106	Gransee	5.877	122	C	B
BB_107	Gröden	1.330	22	D	D
BB_108	Groß Köris	2.366	69	D	C
BB_109	Groß Kreuz (Havel)	8.856	99	C	C
BB_110	Groß Lindow	1.715	15	D	D

BB_111	Groß Pankow (Prignitz)	3.746	251	D	A
BB_112	Groß Schacksdorf-Simmersdorf	877	25	D	D
BB_113	Großbeeren	8.891	52	C	C
BB_114	Großderschau	433	20	D	D
BB_115	Großkmehlen	1.041	14	D	D
BB_116	Großräschen	8.378	82	C	C
BB_117	Großthiemig	1.004	20	D	D
BB_118	Großwoltersdorf	792	53	D	C
BB_119	Grünewald	513	13	D	D
BB_120	Grünheide (Mark)	8.942	127	C	B
BB_121	Grünow	959	35	D	D
BB_122	Grunow-Dammendorf	505	45	D	D
BB_123	Guben	16.377	44	C	D
BB_124	Guhrow	522	7	D	D
BB_125	Gülitz-Reetz	445	24	D	D
BB_126	Gumtow	3.339	213	D	A
BB_127	Gusow-Platkow	1.353	38	D	D
BB_128	Guteborn	519	17	D	D
BB_129	Halbe	2.440	78	D	C
BB_130	Halenbeck-Rohlsdorf	523	40	D	D
BB_131	Havelaue	864	75	D	C
BB_132	Havelsee	3.248	82	D	C
BB_133	Heckelberg-Brunow	711	36	D	D
BB_134	Heideblick	3.514	167	D	B
BB_135	Heideland	482	32	D	D
BB_136	Heidesee	7.120	136	C	B
BB_137	Heiligengrabe	4.350	208	D	A
BB_138	Heinersbrück	590	24	D	D
BB_139	Hennigsdorf	26.515	31	B	D
BB_140	Hermsdorf	763	33	D	D
BB_141	Herzberg (Elster)	8.711	149	C	B
BB_142	Herzberg (Mark)	671	19	D	D
BB_143	Hirschfeld	1.219	20	D	D
BB_144	Hohen Neuendorf	26.658	49	B	D
BB_145	Hohenbocka	998	16	D	D
BB_146	Hohenbucko	614	43	D	D
BB_147	Hohenfinow	520	22	D	D
BB_148	Höhenland	1.028	54	D	C
BB_149	Hohenleipisch	1.930	35	D	D
BB_150	Hohenselchow-Groß Pinnow	717	42	D	D
BB_151	Hoppegarten	18.322	32	C	D
BB_152	Ihlow	636	48	D	D
BB_153	Jacobsdorf	1.884	51	D	C
BB_154	Jamlitz	506	43	D	D
BB_155	Jämlitz-Klein Düben	448	29	D	D

BB_156	Jänschwalde	1.521	82	D	C
BB_157	Joachimsthal	3.388	122	D	B
BB_158	Jüterbog	12.382	176	C	B
BB_159	Karstädt	5.898	254	C	A
BB_160	Kasel-Golzig	660	34	D	D
BB_161	Ketzin/Havel	6.609	94	C	C
BB_162	Kleinmachnow	20.136	12	B	D
BB_163	Kleßen-Görne	352	42	D	D
BB_164	Kloster Lehnin	11.101	201	C	A
BB_165	Kolkwitz	9.297	105	C	B
BB_166	Königs Wusterhausen	38.283	96	B	C
BB_167	Kotzen	614	43	D	D
BB_168	Krausnick-Groß Wasser- burg	611	55	D	C
BB_169	Kremitzau	778	24	D	D
BB_170	Kremmen	7.710	210	C	A
BB_171	Kroppen	719	15	D	D
BB_172	Kümmernitztal	368	20	D	D
BB_173	Küstriner Vorland	2.535	47	D	D
BB_174	Kyritz	9.155	157	C	B
BB_175	Langewahl	854	13	D	D
BB_176	Lanz	696	60	D	C
BB_177	Lauchhammer	13.930	89	C	C
BB_178	Lawitz	558	6	D	D
BB_179	Lebus, Stadt	3.133	54	D	C
BB_180	Lebusa	791	34	D	D
BB_181	Leegebruch	6.943	6	C	D
BB_182	Legde/Quitze	600	42	D	D
BB_183	Lenzen (Elbe)	2.058	96	D	C
BB_184	Lenzerwische	460	42	D	D
BB_185	Letschin	3.983	142	D	B
BB_186	Lichterfeld-Schacksdorf	943	40	D	D
BB_187	Liebenwalde	4.415	142	D	B
BB_188	Lieberose	1.340	73	D	C
BB_189	Liepe	633	11	D	D
BB_190	Lietzen	692	29	D	D
BB_191	Lindenau	741	11	D	D
BB_192	Lindendorf	1.340	40	D	D
BB_193	Lindow (Mark)	2.991	65	D	C
BB_194	Linthe	918	30	D	D
BB_195	Löwenberger Land	8.548	245	C	A
BB_196	Lübben (Spreewald)	13.937	121	C	B
BB_197	Lübbenau/Spreewald	15.761	139	C	B
BB_198	Luckaitztal	776	42	D	D
BB_199	Luckau	9.466	207	C	A
BB_200	Luckenwalde	20.535	47	B	D

BB_201	Ludwigsfelde	27.658	110	B	B
BB_202	Lunow-Stolzenhagen	1.159	34	D	D
BB_203	Lychen	3.147	112	D	B
BB_204	Marienfließ	694	78	D	C
BB_205	Marienwerder	1.696	40	D	D
BB_206	Märkisch Buchholz	841	25	D	D
BB_207	Märkisch Linden	1.263	44	D	D
BB_208	Märkisch Luch	1.297	72	D	C
BB_209	Märkische Heide	3.915	212	D	A
BB_210	Märkische Höhe	606	34	D	D
BB_211	Massen-Niederlausitz	1.864	76	D	C
BB_212	Melchow	1.009	17	D	D
BB_213	Merzdorf	800	13	D	D
BB_214	Mescherin	796	31	D	D
BB_215	Meyenburg	2.125	51	D	C
BB_216	Michendorf	13618	69	C	C
BB_217	Milmersdorf	1436	64	D	C
BB_218	Milower Land	4355	161	D	B
BB_219	Mittenwalde	9515	99	C	C
BB_220	Mittenwalde	374	23	D	D
BB_221	Mixdorf	936	13	D	D
BB_222	Mühlberg/Elbe	3.534	89	D	C
BB_223	Mühlenbecker Land	15513	53	C	C
BB_224	Mühlenberge	742	40	D	D
BB_225	Mühlenfließ	922	59	D	C
BB_226	Müllrose	4.660	69	D	C
BB_227	Müncheberg	7.042	152	C	B
BB_228	Münchehofe	478	62	D	C
BB_229	Nauen	18.854	268	C	A
BB_230	Neiße-Malxetal	1.605	83	D	C
BB_231	Neißemünde	1.599	42	D	D
BB_232	Nennhausen	1.802	90	D	C
BB_233	Neu Zauche	1.070	39	D	D
BB_234	Neuenhagen bei Berlin	18.941	20	C	D
BB_235	Neuhardenberg	2.794	78	D	C
BB_236	Neuhausen/Spree	4.950	134	D	B
BB_237	Neulewin	932	41	D	D
BB_238	Neupetershain	1.223	19	D	D
BB_239	Neuruppin	31.002	305	B	A
BB_240	Neu-Seeland	571	38	D	D
BB_241	Neustadt (Dosse)	3.387	76	D	C
BB_242	Neutrebbin	1.376	37	D	D
BB_243	Neuzelle	4.294	136	D	B
BB_244	Niederer Fläming	3.037	186	D	B
BB_245	Niederfinow	609	13	D	D
BB_246	Niedergörsdorf	6.114	206	C	A

BB_247	Niemegk	2.042	45	D	D
BB_248	Nordwestuckermark	4.155	254	D	A
BB_249	Nuthetal	9.035	48	C	D
BB_250	Nuthe-Urstromtal	6.578	341	C	A
BB_251	Oberbarnim	1.904	53	D	C
BB_252	Oberkrämer	11.860	104	C	B
BB_253	Oberuckersee	1.630	85	D	C
BB_254	Oderaue	1.604	66	D	C
BB_255	Oderberg	2.117	36	D	D
BB_256	Oranienburg	46.555	164	B	B
BB_257	Ortrand	2.054	7	D	D
BB_258	Panketal	20.658	26	B	D
BB_259	Parsteinsee	519	17	D	D
BB_260	Paulinenaue	1.370	32	D	D
BB_261	Päwesin	505	24	D	D
BB_262	Peitz	4.333	13	D	D
BB_263	Perleberg	12.007	139	C	B
BB_264	Pessin	657	20	D	D
BB_265	Petershagen/Eggersdorf	15.611	18	C	D
BB_266	Pinnow	886	13	D	D
BB_267	Pirow	422	38	D	D
BB_268	Planebruch	1.024	65	D	C
BB_269	Planetal	898	43	D	D
BB_270	Plattenburg	3.290	202	D	A
BB_271	Plessa	2.568	53	D	C
BB_272	Podelzig	895	25	D	D
BB_273	Premnitz	8.290	46	C	D
BB_274	Prenzlau	18.706	143	C	B
BB_275	Pritzwalk	11.741	167	C	B
BB_276	Prötzel	1.060	86	D	C
BB_277	Putlitz	2.633	120	D	B
BB_278	Rabenstein/Fläming	787	79	D	C
BB_279	Ragow-Merz	520	44	D	D
BB_280	Randowtal	888	64	D	C
BB_281	Rangsdorf	11.540	34	C	D
BB_282	Rathenow	24.063	113	B	B
BB_283	Rauen	2.033	22	D	D
BB_284	Rehfelde	5.321	47	C	D
BB_285	Reichenow-Möglin	564	23	D	D
BB_286	Reichenwalde	1.266	26	D	D
BB_287	Reitwein	449	24	D	D
BB_288	Retzow	521	15	D	D
BB_289	Rheinsberg	7.871	328	C	A
BB_290	Rhinow	1.593	32	D	D
BB_291	Rietz-Neuendorf	4.143	185	D	B
BB_292	Rietzneuendorf-Staakow	602	28	D	D

BB_293	Röderland	3.739	46	D	D
BB_294	Rosenau	875	50	D	C
BB_295	Roskow	1.165	39	D	D
BB_296	Rückersdorf	1.339	25	D	D
BB_297	Rüdersdorf bei Berlin	15.888	70	C	C
BB_298	Rüdnitz	2.029	14	D	D
BB_299	Ruhland	3.767	37	D	D
BB_300	Rühstädt	463	29	D	D
BB_301	Rüthnick	445	18	D	D
BB_302	Sallgast	1.412	42	D	D
BB_303	Schenkenberg	619	30	D	D
BB_304	Schenkendöbern	3.478	215	D	A
BB_305	Schilda	424	9	D	D
BB_306	Schipkau	6.576	69	C	C
BB_307	Schlaubetal	1.832	53	D	C
BB_308	Schleipzig	601	31	D	D
BB_309	Schlieben	2.393	79	D	C
BB_310	Schmogrow-Fehrow	803	30	D	D
BB_311	Schönborn	1.490	39	D	D
BB_312	Schönefeld	18.499	82	C	C
BB_313	Schöneiche bei Berlin	12.968	17	C	D
BB_314	Schönermark	441	12	D	D
BB_315	Schönwalde	3.034	156	D	B
BB_316	Schönfeld	574	29	D	D
BB_317	Schönwald	1.181	45	D	D
BB_318	Schönwalde-Glien	10.190	97	C	C
BB_319	Schorfheide	10.190	238	C	A
BB_320	Schraden	487	16	D	D
BB_321	Schulzendorf	9.327	9	C	D
BB_322	Schwarzbach	649	16	D	D
BB_323	Schwarzheide	5.495	33	C	D
BB_324	Schwedt/Oder	29.887	206	B	A
BB_325	Schwerin	917	7	D	D
BB_326	Schwielochsee	1.486	131	D	B
BB_327	Schwielowsee	10.838	58	C	C
BB_328	Seddiner See	4.510	24	D	D
BB_329	Seeblick	860	48	D	D
BB_330	Seelow	5.363	43	C	D
BB_331	Senftenberg	23.232	128	B	B
BB_332	Siehdichum	1.513	74	D	C
BB_333	Sieversdorf-Hohenofen	708	20	D	D
BB_334	Sonnenberg	839	51	D	C
BB_335	Sonnenwalde	3.153	119	D	B
BB_336	Spreenhagen	3.527	137	D	B
BB_337	Spreewaldheide	451	36	D	D
BB_338	Spremberg	21.464	202	B	A

BB_339	Stahnsdorf	15.983	49	C	D
BB_340	Stechlin	1.202	85	D	C
BB_341	Stechow-Ferchesar	896	51	D	C
BB_342	Steinhöfel	4.528	160	D	B
BB_343	Steinreich	445	42	D	D
BB_344	Storbeck-Frankendorf	479	43	D	D
BB_345	Storkow (Mark)	9.373	181	C	B
BB_346	Straupitz (Spreewald)	926	22	D	D
BB_347	Strausberg	27.119	68	B	C
BB_348	Stüdenitz-Schönermark	597	24	D	D
BB_349	Sydower Fließ	973	32	D	D
BB_350	Tantow	766	35	D	D
BB_351	Tauche	3.784	122	D	B
BB_352	Tauer	700	42	D	D
BB_353	Teichland	1.098	35	D	D
BB_354	Teltow	27.371	22	B	D
BB_355	Temmen-Ringenwalde	508	63	D	C
BB_356	Temnitzquell	803	66	D	C
BB_357	Temnitztal	1.525	52	D	C
BB_358	Templin	15.540	380	C	A
BB_359	Tettau	746	9	D	D
BB_360	Teupitz	1.878	48	D	D
BB_361	Trebbin	9.760	126	C	B
BB_362	Treplin	359	11	D	D
BB_363	Treuenbrietzen	7.485	212	C	A
BB_364	Triglitz	490	32	D	D
BB_365	Tröbitz	673	11	D	D
BB_366	Tschernitz	1.202	13	D	D
BB_367	Turnow-Preilack	1.110	38	D	D
BB_368	Uckerfelde	970	46	D	D
BB_369	Uckerland	2.543	167	D	B
BB_370	Uebigau-Wahrenbrück	5.178	136	C	B
BB_371	Unterspreewald	789	26	D	D
BB_372	Velten	12.405	23	C	D
BB_373	Vetschau/Spreewald	7.819	112	C	B
BB_374	Vielitzsee	496	22	D	D
BB_375	Vierlinden	1.500	70	D	C
BB_376	Vogelsang	725	6	D	D
BB_377	Waldsiefersdorf	833	16	D	D
BB_378	Walsleben	789	32	D	D
BB_379	Wandlitz	23.657	163	B	B
BB_380	Weisen	976	16	D	D
BB_381	Welzow	3.274	40	D	D
BB_382	Wendisch Rietz	1.642	25	D	D
BB_383	Wenzlow	538	21	D	D
BB_384	Werben	1.709	25	D	D

BB_385	Werder (Havel)	26.767	117	B	B
BB_386	Werneuchen	9.261	117	C	B
BB_387	Wiesenu	1.243	30	D	D
BB_388	Wiesenaue	783	47	D	D
BB_389	Wiesenburg/Mark	4.226	220	D	A
BB_390	Wiesengrund	1.342	50	D	C
BB_391	Wildau	10.848	9	C	D
BB_392	Wittenberge	16.682	51	C	C
BB_393	Wittstock/Dosse	13.995	420	C	A
BB_394	Wollin	846	28	D	D
BB_395	Woltersdorf	8.424	9	C	D
BB_396	Wriezen	7.094	95	C	C
BB_397	Wusterhausen/Dosse	5.772	196	C	B
BB_398	Wustermark	10.401	53	C	C
BB_399	Wusterwitz	3.047	24	D	D
BB_400	Zechin	647	28	D	D
BB_401	Zehdenick	13.222	223	C	A
BB_402	Zernitz-Lohm	897	37	D	D
BB_403	Zeschdorf	1.256	40	D	D
BB_404	Zeuthen	11.358	13	C	D
BB_405	Zichow	540	32	D	D
BB_406	Ziesar	2.514	68	D	C
BB_407	Ziethen	456	24	D	D
BB_408	Ziltendorf	1.479	29	D	D
BB_409	Zossen	20.130	180	B	B
NRW_001	Ahaus	39658	151,24	B	B
NRW_002	Ahlen	52627	123,13	B	B
NRW_003	Aldenhoven	13893	44,25	C	D
NRW_004	Alfter	23521	34,78	B	D
NRW_005	Alpen	12528	59,60	C	C
NRW_006	Alsdorf	47678	31,68	B	D
NRW_007	Altena	16389	44,42	C	D
NRW_008	Altenbeken	9097	76,22	C	C
NRW_009	Altenberge	10371	62,96	C	C
NRW_010	Anröchte	10203	73,79	C	C
NRW_011	Arnsberg	73423	193,72	B	B
NRW_012	Ascheberg	15602	106,32	C	B
NRW_013	Attendorn	24207	97,92	B	C
NRW_014	Augustdorf	10317	42,18	C	D
NRW_015	Bad Berleburg	18709	275,52	C	A
NRW_016	Bad Driburg	18985	115,30	C	B
NRW_017	Bad Honnef	25738	48,14	B	D
NRW_018	Bad Laasphe	13337	135,95	C	B
NRW_019	Bad Lippspringe	16424	51,01	C	C
NRW_020	Bad Münstereifel	17152	150,83	C	B
NRW_021	Bad Oeynhausen	48803	64,83	B	C

NRW_022	Bad Salzuflen	54074	100,05	B	C
NRW_023	Bad Sassendorf	12294	63,46	C	C
NRW_024	Bad Wünnenberg	12202	161,30	C	B
NRW_025	Baesweiler	27351	27,84	B	D
NRW_026	Balve	11092	74,81	C	C
NRW_027	Barntrup	8502	59,46	C	C
NRW_028	Beckum	36737	111,46	B	B
NRW_029	Bedburg	23867	80,42	B	C
NRW_030	Bedburg-Hau	13033	61,31	C	C
NRW_031	Beelen	6159	31,35	C	D
NRW_032	Bergheim	61807	96,34	B	C
NRW_033	Bergisch Gladbach	111645	83,09	A	C
NRW_034	Bergkamen	48669	44,90	B	D
NRW_035	Bergneustadt	18416	37,89	C	D
NRW_036	Bestwig	10556	69,46	C	C
NRW_037	Beverungen	13083	98,09	C	C
NRW_038	Billerbeck	11525	91,36	C	C
NRW_039	Blankenheim	8337	148,62	C	B
NRW_040	Blomberg	15095	99,10	C	C
NRW_041	Bocholt	71074	119,40	B	B
NRW_042	Bönen	18169	38,04	C	D
NRW_043	Borchen	13533	77,28	C	C
NRW_044	Borgentreich	8638	138,94	C	B
NRW_045	Borgholzhausen	9001	55,99	C	C
NRW_046	Borken	42974	153,24	B	B
NRW_047	Bornheim	48435	82,69	B	C
NRW_048	Brakel	16195	280,71	C	A
NRW_049	Breckerfeld	8915	59,09	C	C
NRW_050	Brilon	25303	229,16	B	A
NRW_051	Brüggen	15907	61,20	C	C
NRW_052	Brühl	43998	36,12	B	D
NRW_053	Bünde	45364	59,30	B	C
NRW_054	Burbach	14924	79,72	C	C
NRW_055	Büren	21328	170,99	B	B
NRW_056	Burscheid	18681	27,33	C	D
NRW_057	Castrop-Rauxel	73078	51,68	B	C
NRW_058	Coesfeld	36382	141,36	B	B
NRW_059	Dahlem	4361	95,21	D	C
NRW_060	Datteln	34876	66,10	B	C
NRW_061	Delbrück	32266	157,28	B	B
NRW_062	Detmold	73969	129,39	B	B
NRW_063	Dinslaken	67114	47,66	B	D
NRW_064	Dörentrup	7630	49,79	C	D
NRW_065	Dormagen	64553	85,50	B	C
NRW_066	Dorsten	74551	171,20	B	B
NRW_067	Drensteinfurt	15607	106,60	C	B

NRW_068	Drolshagen	11618	67,11	C	C
NRW_069	Dülmen	46877	184,83	B	B
NRW_070	Düren	91814	85,01	B	C
NRW_071	Eitorf	18751	69,90	C	C
NRW_072	Elsdorf	21745	66,17	B	C
NRW_073	Emmerich am Rhein	30854	80,40	B	C
NRW_074	Emsdetten	35927	72,06	B	C
NRW_075	Engelskirchen	19293	63,03	C	C
NRW_076	Enger	20483	41,24	B	D
NRW_077	Ennepetal	30306	57,77	B	C
NRW_078	Ennigerloh	19639	125,56	C	B
NRW_079	Ense	12197	51,08	C	C
NRW_080	Erfstadt	49667	119,89	B	B
NRW_081	Erkelenz	43492	117,34	B	B
NRW_082	Erkrath	43594	26,88	B	D
NRW_083	Erndtebrück	6937	70,98	C	C
NRW_084	Erwitte	16043	89,41	C	C
NRW_085	Eschweiler	55784	75,75	B	C
NRW_086	Eslohe (Sauerland)	8841	113,36	C	B
NRW_087	Espelkamp	24754	84,21	B	C
NRW_088	Euskirchen	58754	139,49	B	B
NRW_089	Everswinkel	9634	69,06	C	C
NRW_090	Extertal	10926	92,49	C	C
NRW_091	Finnentrop	16780	104,42	C	B
NRW_092	Frechen	52155	45,06	B	D
NRW_093	Freudenberg	17677	54,60	C	C
NRW_094	Fröndenberg/Ruhr	20436	56,23	B	C
NRW_095	Gangelt	12946	48,72	C	D
NRW_096	Geilenkirchen	27836	83,16	B	C
NRW_097	Geldern	33733	96,97	B	C
NRW_098	Gescher	17186	80,84	C	C
NRW_099	Geseke	21411	97,89	B	C
NRW_100	Gevelsberg	30669	26,33	B	D
NRW_101	Gladbeck	75343	35,97	B	D
NRW_102	Goch	34593	115,43	B	B
NRW_103	Grefrath	14734	30,98	C	D
NRW_104	Greven	37700	140,26	B	B
NRW_105	Grevenbroich	63922	102,42	B	B
NRW_106	Gronau (Westf.)	49031	78,82	B	C
NRW_107	Gummersbach	51126	95,41	B	C
NRW_108	Gütersloh	101158	112,02	A	B
NRW_109	Haan	30298	24,19	B	D
NRW_110	Halle (Westf.)	21574	69,70	B	C
NRW_111	Hallenberg	4481	65,35	D	C
NRW_112	Haltern am See	37808	159,03	B	B
NRW_113	Halver	16120	77,23	C	C

NRW_114	Hamminkeln	26900	164,53	B	B
NRW_115	Harsewinkel	25575	100,59	B	C
NRW_116	Hattingen	54061	71,66	B	C
NRW_117	Havixbeck	11940	53,17	C	C
NRW_118	Heek	8628	69,43	C	C
NRW_119	Heiden	8194	53,39	C	C
NRW_120	Heiligenhaus	26367	27,52	B	D
NRW_121	Heimbach	4262	64,96	D	C
NRW_122	Heinsberg	42888	92,21	B	C
NRW_123	Hellenthal	7827	137,82	C	B
NRW_124	Hemer	33708	67,66	B	C
NRW_125	Hennef (Sieg)	47400	105,89	B	B
NRW_126	Herdecke	22689	22,39	B	D
NRW_127	Herford	66551	79,15	B	C
NRW_128	Herscheid	6933	59,40	C	C
NRW_129	Herten	61910	37,33	B	D
NRW_130	Herzebrock-Clarholz	16184	79,28	C	C
NRW_131	Herzogenrath	46290	33,38	B	D
NRW_132	Hiddenhausen	19790	23,87	C	D
NRW_133	Hilchenbach	14583	81,12	C	C
NRW_134	Hilden	55182	25,95	B	D
NRW_135	Hille	15374	102,99	C	B
NRW_136	Holzwickede	17035	22,36	C	D
NRW_137	Hopsten	7704	99,83	C	C
NRW_138	Horn-Bad Meinberg	17142	90,15	C	C
NRW_139	Hörstel	20506	107,54	B	B
NRW_140	Horstmar	6849	44,76	C	D
NRW_141	Hövelhof	16274	70,74	C	C
NRW_142	Höxter	28467	158,16	B	B
NRW_143	Hückelhoven	40712	61,27	B	C
NRW_144	Hückeswagen	14706	50,52	C	C
NRW_145	Hüllhorst	13047	44,70	C	D
NRW_146	Hünxe	13611	106,86	C	B
NRW_147	Hürtgenwald	8798	88,05	C	C
NRW_148	Hürth	60034	51,22	B	C
NRW_149	Ibbenbüren	51888	108,87	B	B
NRW_150	Inden	7418	35,92	C	D
NRW_151	Iserlohn	91873	125,49	B	B
NRW_152	Isselburg	10928	42,80	C	D
NRW_153	Issum	12201	54,74	C	C
NRW_154	Jüchen	23611	71,87	B	C
NRW_155	Jülich	32635	90,39	B	C
NRW_156	Kaarst	43661	37,39	B	D
NRW_157	Kalkar	13953	88,20	C	C
NRW_158	Kall	10987	66,07	C	C
NRW_159	Kalletal	13223	112,42	C	B

NRW_160	Kamen	42544	40,95	B	D
NRW_161	Kamp-Lintfort	37847	63,14	B	C
NRW_162	Kempen	34562	68,80	B	C
NRW_163	Kerken	12564	58,17	C	C
NRW_164	Kerpen	66294	113,96	B	B
NRW_165	Kevelaer	27891	100,64	B	C
NRW_166	Kierspe	16043	71,91	C	C
NRW_167	Kirchhundem	11220	148,63	C	B
NRW_168	Kirchlengern	16111	33,78	C	D
NRW_169	Kleve	52470	97,76	B	C
NRW_170	Königswinter	41065	76,20	B	C
NRW_171	Korschenbroich	33786	55,26	B	C
NRW_172	Kranenburg	11087	76,89	C	C
NRW_173	Kreuzau	17463	41,73	C	D
NRW_174	Kreuztal	30787	71,07	B	C
NRW_175	Kürten	19832	67,29	C	C
NRW_176	Ladbergen	6821	52,35	C	C
NRW_177	Laer	6668	35,26	C	D
NRW_178	Lage	34686	76,04	B	C
NRW_179	Langenberg	8695	38,31	C	D
NRW_180	Langenfeld (Rheinland)	59223	41,15	B	D
NRW_181	Langerwehe	14050	41,46	C	D
NRW_182	Legden	7409	56,28	C	C
NRW_183	Leichlingen (Rheinland)	27868	37,26	B	D
NRW_184	Lemgo	40345	100,85	B	C
NRW_185	Lengerich	22527	90,79	B	C
NRW_186	Lennestadt	25176	135,59	B	B
NRW_187	Leopoldshöhe	16413	36,93	C	D
NRW_188	Lichtenau	10685	192,57	C	B
NRW_189	Lienen	8715	73,45	C	C
NRW_190	Lindlar	21366	85,88	B	C
NRW_191	Linnich	12835	65,43	C	C
NRW_192	Lippetal	11837	126,61	C	B
NRW_193	Lippstadt	68007	113,68	B	B
NRW_194	Lohmar	30452	65,62	B	C
NRW_195	Löhne	39977	59,51	B	C
NRW_196	Lotte	14109	37,69	C	D
NRW_197	Lübbecke	25674	65,04	B	C
NRW_198	Lüdenscheid	71230	87,02	B	C
NRW_199	Lüdinghausen	24847	140,54	B	B
NRW_200	Lügde	9244	88,64	C	C
NRW_201	Lünen	85721	59,39	B	C
NRW_202	Marienheide	13465	54,97	C	C
NRW_203	Marienmünster	4900	64,36	D	C
NRW_204	Marl	83697	87,76	B	C
NRW_205	Marsberg	19377	182,22	C	B

NRW_206	Mechernich	28327	136,48	B	B
NRW_207	Meckenheim	24693	34,84	B	D
NRW_208	Medebach	7974	126,05	C	B
NRW_209	Meerbusch	56855	64,40	B	C
NRW_210	Meinerzhagen	20535	115,69	B	B
NRW_211	Menden (Sauerland)	52096	86,10	B	C
NRW_212	Merzenich	10149	37,92	C	D
NRW_213	Meschede	29608	218,52	B	A
NRW_214	Metelen	6417	40,28	C	D
NRW_215	Mettingen	11882	40,60	C	D
NRW_216	Mettmann	38808	42,56	B	D
NRW_217	Minden	81857	101,12	B	B
NRW_218	Moers	103725	67,68	A	C
NRW_219	Möhnesee	11852	123,49	C	B
NRW_220	Monheim am Rhein	41913	23,05	B	D
NRW_221	Monschau	11645	94,60	C	C
NRW_222	Morsbach	10093	55,96	C	C
NRW_223	Much	14577	78,06	C	C
NRW_224	Nachrodt-Wiblingwerde	6441	29,03	C	D
NRW_225	Netphen	23116	137,39	B	B
NRW_226	Nettersheim	7801	94,35	C	C
NRW_227	Nettetal	42508	83,87	B	C
NRW_228	Neuenkirchen	13865	48,44	C	D
NRW_229	Neuenrade	11663	54,10	C	C
NRW_230	Neukirchen-Vluyn	27613	43,50	B	D
NRW_231	Neunkirchen	12994	39,81	C	D
NRW_232	Neunkirchen-Seelscheid	19852	50,62	C	C
NRW_233	Neuss	152731	99,52	A	C
NRW_234	Nideggen	10204	65,04	C	C
NRW_235	Niederkassel	38694	35,79	B	D
NRW_236	Niederkrüchten	15075	67,07	C	C
NRW_237	Niederzier	14180	63,46	C	C
NRW_238	Nieheim	6068	79,71	C	C
NRW_239	Nordkirchen	10166	52,41	C	C
NRW_240	Nordwalde	9711	51,60	C	C
NRW_241	Nörvenich	10816	66,21	C	C
NRW_242	Nottuln	19672	85,67	C	C
NRW_243	Nümbrecht	17165	71,78	C	C
NRW_244	Ochtrup	19893	105,63	C	B
NRW_245	Odenthal	15063	39,87	C	D
NRW_246	Oelde	29210	102,77	B	B
NRW_247	Oer-Erkenschwick	31395	38,66	B	D
NRW_248	Oerlinghausen	17001	32,69	C	D
NRW_249	Olfen	13040	52,43	C	C
NRW_250	Olpe	24677	85,88	B	C
NRW_251	Olsberg	14410	118,00	C	B

NRW_252	Ostbevern	11229	89,65	C	C
NRW_253	Overath	27148	68,88	B	C
NRW_254	Paderborn	152531	179,59	A	B
NRW_255	Petershagen	25027	211,94	B	A
NRW_256	Plettenberg	24716	96,75	B	C
NRW_257	Porta Westfalica	35658	105,22	B	B
NRW_258	Preußisch Oldendorf	12375	68,76	C	C
NRW_259	Pulheim	54805	72,15	B	C
NRW_260	Radevormwald	21952	53,86	B	C
NRW_261	Raesfeld	11574	57,95	C	C
NRW_262	Rahden	15505	137,48	C	B
NRW_263	Ratingen	86424	88,74	B	C
NRW_264	Recke	11227	53,69	C	C
NRW_265	Recklinghausen	110714	66,50	A	C
NRW_266	Rees	21045	109,86	B	B
NRW_267	Reichshof	18454	114,66	C	B
NRW_268	Reken	15092	78,74	C	C
NRW_269	Rheda-Wiedenbrück	48714	86,72	B	C
NRW_270	Rhede	19336	78,90	C	C
NRW_271	Rheinbach	26831	69,72	B	C
NRW_272	Rheinberg	30863	75,24	B	C
NRW_273	Rheine	76948	145,00	B	B
NRW_274	Rheurdt	6566	30,03	C	D
NRW_275	Rietberg	29564	110,31	B	B
NRW_276	Rödinghausen	9712	36,27	C	D
NRW_277	Roetgen	8658	39,03	C	D
NRW_278	Rommerskirchen	13377	60,08	C	C
NRW_279	Rosendahl	10806	94,49	C	C
NRW_280	Rösrath	28712	38,80	B	D
NRW_281	Ruppichteroth	10496	61,96	C	C
NRW_282	Rüthen	10753	158,15	C	B
NRW_283	Saerbeck	7064	59,03	C	C
NRW_284	Salzkotten	25040	109,80	B	B
NRW_285	Sankt Augustin	55563	34,22	B	D
NRW_286	Sassenberg	14258	78,08	C	C
NRW_287	Schalksmühle	10227	38,09	C	D
NRW_288	Schermbeck	13464	110,71	C	B
NRW_289	Schieder-Schwalenberg	8308	60,04	C	C
NRW_290	Schlangen	9276	75,97	C	C
NRW_291	Schleiden	12956	121,67	C	B
NRW_292	Schloß Holte-Stukenbrock	27120	67,52	B	C
NRW_293	Schmallenberg	24704	303,10	B	A
NRW_294	Schöppingen	6623	68,81	C	C
NRW_295	Schwalmtal	19062	48,11	C	D
NRW_296	Schwelm	28501	20,50	B	D
NRW_297	Schwerte	46240	56,23	B	C

NRW_298	Selfkant	10290	42,09	C	D
NRW_299	Selm	25983	60,41	B	C
NRW_300	Senden	20495	109,45	B	B
NRW_301	Sendenhorst	13279	96,95	C	C
NRW_302	Siegburg	41660	23,66	B	D
NRW_303	Siegen	101516	114,69	A	B
NRW_304	Simmerath	15614	110,92	C	B
NRW_305	Soest	47929	85,81	B	C
NRW_306	Sonsbeck	8689	55,41	C	C
NRW_307	Spenge	14313	40,35	C	D
NRW_308	Sprockhövel	24659	47,94	B	D
NRW_309	Stadtlohn	20458	79,25	B	C
NRW_310	Steinfurt	34645	111,67	B	B
NRW_311	Steinhagen	20405	56,41	B	C
NRW_312	Steinheim	12572	75,69	C	C
NRW_313	Stemwede	13140	166,13	C	B
NRW_314	Stolberg (Rhld.)	56103	98,48	B	C
NRW_315	Straelen	16232	74,00	C	C
NRW_316	Südlohn	9461	45,29	C	D
NRW_317	Sundern (Sauerland)	27511	193,27	B	B
NRW_318	Swisttal	18527	62,22	C	C
NRW_319	Tecklenburg	9229	70,49	C	C
NRW_320	Telgte	19982	90,90	C	C
NRW_321	Titz	8569	68,51	C	C
NRW_322	Tönisvorst	29257	44,34	B	D
NRW_323	Troisdorf	75222	62,00	B	C
NRW_324	Übach-Palenberg	23979	26,09	B	D
NRW_325	Uedem	8362	60,93	C	C
NRW_326	Unna	58911	88,56	B	C
NRW_327	Velbert	81593	74,90	B	C
NRW_328	Velen	13198	70,75	C	C
NRW_329	Verl	25177	71,37	B	C
NRW_330	Versmold	21829	85,57	B	C
NRW_331	Vettweiß	9685	83,15	C	C
NRW_332	Viersen	77523	91,10	B	C
NRW_333	Vlotho	18334	76,93	C	C
NRW_334	Voerde (Niederrhein)	35889	53,49	B	C
NRW_335	Vreden	22758	135,83	B	B
NRW_336	Wachtberg	20391	49,68	B	D
NRW_337	Wachtendonk	8192	48,17	C	D
NRW_338	Wadersloh	12669	117,03	C	B
NRW_339	Waldbröl	19618	63,32	C	C
NRW_340	Waldfeucht	8998	30,27	C	D
NRW_341	Waltrop	29429	47,09	B	D
NRW_342	Warburg	22953	168,84	B	B
NRW_343	Warendorf	37146	176,88	B	B

NRW_344	Warstein	24325	158,05	B	B
NRW_345	Wassenberg	18952	42,43	C	D
NRW_346	Weeze	11900	79,49	C	C
NRW_347	Wegberg	28213	84,34	B	C
NRW_348	Weilerswist	17602	57,17	C	C
NRW_349	Welper	11752	85,62	C	C
NRW_350	Wenden	19442	72,56	C	C
NRW_351	Werdohl	17727	33,38	C	D
NRW_352	Werl	30736	76,35	B	C
NRW_353	Wermelskirchen	34480	74,81	B	C
NRW_354	Werne	29355	76,14	B	C
NRW_355	Werther (Westf.)	11108	35,42	C	D
NRW_356	Wesel	60688	122,56	B	B
NRW_357	Wesseling	37519	23,37	B	D
NRW_358	Westerkappeln	11249	85,83	C	C
NRW_359	Wetter (Ruhr)	27236	31,55	B	D
NRW_360	Wettringen	8261	57,69	C	C
NRW_361	Wickede (Ruhr)	12959	25,24	C	D
NRW_362	Wiehl	25088	53,26	B	C
NRW_363	Willebadessen	8133	128,41	C	B
NRW_364	Willich	50133	67,80	B	C
NRW_365	Wilnsdorf	19762	72,04	C	C
NRW_366	Windeck	18864	107,22	C	B
NRW_367	Winterberg	12427	147,95	C	B
NRW_368	Wipperfürth	20879	118,30	B	B
NRW_369	Witten	95107	72,40	B	C
NRW_370	Wülfrath	21009	32,27	B	D
NRW_371	Würselen	38480	34,39	B	D
NRW_372	Xanten	21502	72,43	B	C
NRW_373	Zülpich	20597	101,01	B	B

Quelle:

Eigene Darstellung

Erläuterung:

Cluster-Matrix: Bevölkerung:

von	bis	Cluster-ID	Cluster
0	4999	D	Bevölkerungsklasse 4/Landgemeinde
5000	19999	C	Bevölkerungsklasse 3/Kleinstadt
20000	99999	B	Bevölkerungsklasse 2/Mittelstadt
100000	200000	A	Bevölkerungsklasse 1/Großstadt

Cluster-Matrix: Fläche:

von	bis	Cluster-ID	Cluster
0	49	D	Flächenklasse 4/Gemeinde mit kaum Fläche
50	100	C	Flächenklasse 3/Gemeinde mit Fläche
101	199	B	Flächenklasse 2/Gemeinde mit großer Fläche
200	500	A	Flächenklasse 1/Gemeinde mit sehr großer Fläche

Anlage 21: Gemeinde – Cluster Bevölkerung und Gemeindefläche kombiniert

ID	Gemeinden	Cluster (Bevölkerung)	Cluster (Fläche)	Kombination der Cluster
SN_001	Adorf/Vogtl., Stadt	D	D	DD
SN_002	Altenberg, Stadt	C	B	CB
SN_003	Altmittweida	D	D	DD
SN_004	Amtsberg	D	D	DD
SN_005	Annaberg-Buchholz, Stadt	C	D	CD
SN_006	Arnsdorf	D	D	DD
SN_007	Arzberg	D	C	DC
SN_008	Aue-Bad Schlema, Stadt	C	D	CD
SN_009	Auerbach	D	D	DD
SN_010	Auerbach/Vogtl., Stadt	C	C	CC
SN_011	Augustusburg, Stadt	D	D	DD
SN_012	Bad Brambach	D	D	DD
SN_013	Bad Dübener, Stadt	C	D	CD
SN_014	Bad Elster, Stadt	D	D	DD
SN_015	Bad Gottleuba-Berggießhübel, Stadt	C	C	CC
SN_016	Bad Lausick, Stadt	C	C	CC
SN_017	Bad Muskau, Stadt	D	D	DD
SN_018	Bad Schandau, Stadt	D	D	DD
SN_019	Bahretal	D	D	DD
SN_020	Bannewitz	C	D	CD
SN_021	Bärenstein	D	D	DD
SN_022	Bautzen, Stadt	B	C	BC
SN_023	Beiersdorf	D	D	DD
SN_024	Beilrode	D	C	DC
SN_025	Belgern-Schildau, Stadt	C	B	CB
SN_026	Belgershain	D	D	DD
SN_027	Bennewitz	C	D	CD
SN_028	Bergen	D	D	DD
SN_029	Bernsdorf	D	D	DD
SN_030	Bernsdorf, Stadt	C	C	CC
SN_031	Bernstadt a. d. Eigen, Stadt	D	C	DC
SN_032	Bertsdorf-Hörnitz	D	D	DD
SN_033	Bischofswerda, Stadt	C	D	CD
SN_034	Bobritsch-Hilbersdorf	C	C	CC
SN_035	Bockau	D	D	DD
SN_036	Böhlen, Stadt	C	D	CD
SN_037	Borna, Stadt	C	C	CC

SN_038	Börnichen/Erzgeb.	D	D	DD
SN_039	Borsdorf	C	D	CD
SN_040	Bösenbrunn	D	D	DD
SN_041	Boxberg/O.L.	D	A	DA
SN_042	Brand-Erbisdorf, Stadt	C	D	CD
SN_043	Brandis, Stadt	C	D	CD
SN_044	Breitenbrunn/Erzgeb.	C	C	CC
SN_045	Burgstädt, Stadt	C	D	CD
SN_046	Burkau / Porchow	D	D	DD
SN_047	Burkhardttsdorf	C	D	CD
SN_048	Callenberg	D	D	DD
SN_049	Cavertitz	D	C	DC
SN_050	Claußnitz	D	D	DD
SN_051	Colditz, Stadt	C	C	CC
SN_052	Coswig, Stadt	B	D	BD
SN_053	Crimmitschau, Stadt	C	C	CC
SN_054	Crinitzberg	D	D	DD
SN_055	Crostwitz	D	D	DD
SN_056	Crottendorf	D	D	DD
SN_057	Cunewalde	D	D	DD
SN_058	Dahlen, Stadt	D	C	DC
SN_059	Delitzsch, Stadt	B	C	BC
SN_060	Demitz-Thumitz	D	D	DD
SN_061	Dennheritz	D	D	DD
SN_062	Deutschneudorf	D	D	DD
SN_063	Diera-Zehren	D	D	DD
SN_064	Dippoldiswalde, Stadt	C	B	CB
SN_065	Döbeln, Stadt	B	C	BC
SN_066	Doberschau-Gaußig	D	D	DD
SN_067	Doberschütz	D	C	DC
SN_068	Dohma	D	D	DD
SN_069	Dohna, Stadt	C	D	CD
SN_070	Dommitzsch, Stadt	D	D	DD
SN_071	Dorfchemnitz	D	D	DD
SN_072	Dorfhain	D	D	DD
SN_073	Drebach	C	D	CD
SN_074	Dreiheide	D	D	DD
SN_075	Dürrhennersdorf	D	D	DD
SN_076	Dürrröhrsdorf-Dittersbach	D	D	DD
SN_077	Ebersbach	D	C	DC
SN_078	Ebersbach-Neugersdorf, Stadt	C	D	CD
SN_079	Ehrenfriedersdorf, Stadt	D	D	DD
SN_080	Eibenstock, Stadt	C	B	CB
SN_081	Eichigt	D	D	DD
SN_082	Eilenburg, Stadt	C	D	CD

SN_083	Ellefeld	D	D	DD
SN_084	Elsnig	D	D	DD
SN_085	Elsterberg, Stadt	D	D	DD
SN_086	Elsterheide	D	B	DB
SN_087	Elstertrebnitz	D	D	DD
SN_088	Elstra, Stadt	D	D	DD
SN_089	Elterlein, Stadt	D	D	DD
SN_090	Eppendorf	D	D	DD
SN_091	Erlau	D	D	DD
SN_092	Falkenstein/Vogtl., Stadt	C	D	CD
SN_093	Flöha, Stadt	C	D	CD
SN_094	Frankenberg/Sa., Stadt	C	C	CC
SN_095	Frankenthal	D	D	DD
SN_096	Frauenstein, Stadt	D	C	DC
SN_097	Fraureuth	D	D	DD
SN_098	Freiberg, Stadt	B	D	BD
SN_099	Freital, Stadt	B	D	BD
SN_100	Frohburg, Stadt	C	B	CB
SN_101	Gablenz	D	D	DD
SN_102	Geithain, Stadt	C	C	CC
SN_103	Gelenau/Erzgeb.	D	D	DD
SN_104	Geringswalde, Stadt	D	D	DD
SN_105	Gersdorf	D	D	DD
SN_106	Geyer, Stadt	D	D	DD
SN_107	Glashütte, Stadt	C	C	CC
SN_108	Glaubitz	D	D	DD
SN_109	Glauchau, Stadt	B	C	BC
SN_110	Göda	D	D	DD
SN_111	Gohrisch	D	D	DD
SN_112	Görlitz, Stadt	B	C	BC
SN_113	Gornau/Erzgeb.	D	D	DD
SN_114	Gornsdorf	D	D	DD
SN_115	Grimma, Stadt	B	A	BA
SN_116	Gröditz, Stadt	C	D	CD
SN_117	Groitzsch, Stadt	C	C	CC
SN_118	Groß Düben	D	D	DD
SN_119	Großdubrau	D	C	DC
SN_120	Großenhain, Stadt	C	B	CB
SN_121	Großharthau	D	D	DD
SN_122	Großhartmannsdorf	D	D	DD
SN_123	Großnaundorf	D	D	DD
SN_124	Großolbersdorf	D	D	DD
SN_125	Großpösna	C	D	CD
SN_126	Großpostwitz/O.L.	D	D	DD
SN_127	Großröhrsdorf, Stadt	C	D	CD
SN_128	Großrückerswalde	D	D	DD

SN_129	Großschirma, Stadt	C	C	CC
SN_130	Großschönau	C	D	CD
SN_131	Großschweidnitz	D	D	DD
SN_132	Großweitzschen	D	D	DD
SN_133	Grünbach, Höhenluftkurort	D	D	DD
SN_134	Grünhain-Beierfeld, Stadt	C	D	CD
SN_135	Grünhainichen	D	D	DD
SN_136	Hähnichen	D	D	DD
SN_137	Hainewalde	D	D	DD
SN_138	Hainichen, Stadt	C	C	CC
SN_139	Halsbrücke	C	D	CD
SN_140	Hartenstein, Stadt	D	D	DD
SN_141	Hartha, Stadt	C	C	CC
SN_142	Hartmannsdorf	D	D	DD
SN_143	Hartmannsdorf b. Kirchberg	D	D	DD
SN_144	Hartmannsdorf-Reichenau	D	D	DD
SN_145	Haselbachtal	D	D	DD
SN_146	Heidenau, Stadt	C	D	CD
SN_147	Heidersdorf	D	D	DD
SN_148	Heinsdorfergrund	D	D	DD
SN_149	Hermisdorf/Erzgeb.	D	D	DD
SN_150	Herrnhut, Stadt	C	C	CC
SN_151	Hirschfeld	D	D	DD
SN_152	Hirschstein	D	D	DD
SN_153	Hochkirch	D	D	DD
SN_154	Hohendubrau	D	D	DD
SN_155	Hohenstein-Ernstthal, Stadt	C	D	CD
SN_156	Hohndorf	D	D	DD
SN_157	Hohnstein, Stadt	D	C	DC
SN_158	Horka	D	D	DD
SN_159	Hoyerswerda, Stadt	B	C	BC
SN_160	Jahnatal	D	C	DC
SN_161	Jahnsdorf/Erzgeb.	C	D	CD
SN_162	Jesewitz	D	C	DC
SN_163	Johanngeorgenstadt, Stadt	D	D	DD
SN_164	Jöhstadt, Stadt	D	D	DD
SN_165	Jonsdorf, Kurort	D	D	DD
SN_166	Käbschütztal	D	C	DC
SN_167	Kamenz, Stadt	C	C	CC
SN_168	Kirchberg, Stadt	C	D	CD
SN_169	Kitzscher, Stadt	C	D	CD
SN_170	Klingenberg	C	C	CC
SN_171	Klingenthal, Stadt	C	C	CC
SN_172	Klipphausen	C	B	CB
SN_173	Kodersdorf	D	D	DD
SN_174	Königsbrück, Stadt	D	C	DC

SN_175	Königsfeld	D	D	DD
SN_176	Königshain	D	D	DD
SN_177	Königshain-Wiederau	D	D	DD
SN_178	Königstein/Sächs. Schw., Stadt	D	D	DD
SN_179	Königswalde	D	D	DD
SN_180	Königswartha	D	D	DD
SN_181	Kottmar	C	D	CD
SN_182	Krauschwitz	D	B	DB
SN_183	Kreba-Neudorf	D	D	DD
SN_184	Kreischa	D	D	DD
SN_185	Kriebstein	D	D	DD
SN_186	Krostitz	D	D	DD
SN_187	Kubschütz	D	D	DD
SN_188	Lampertswalde	D	C	DC
SN_189	Langenbernsdorf	D	D	DD
SN_190	Langenweißbach	D	D	DD
SN_191	Laußig	D	B	DB
SN_192	Laußnitz	D	C	DC
SN_193	Lauta, Stadt	C	D	CD
SN_194	Lauter-Bernsbach, Stadt	C	D	CD
SN_195	Lawalde	D	D	DD
SN_196	Leisnig, Stadt	C	C	CC
SN_197	Lengenfeld, Stadt	C	D	CD
SN_198	Leubsdorf	D	D	DD
SN_199	Leutersdorf	D	D	DD
SN_200	Lichtenau	C	D	CD
SN_201	Lichtenberg	D	D	DD
SN_202	Lichtenberg/Erzgeb.	D	D	DD
SN_203	Lichtenstein/Sa., Stadt	C	D	CD
SN_204	Lichtentanne	C	D	CD
SN_205	Liebschützberg	D	C	DC
SN_206	Liebstadt, Stadt	D	D	DD
SN_207	Limbach	D	D	DD
SN_208	Limbach-Oberfrohna, Stadt	B	C	BC
SN_209	Löbau, Stadt	C	C	CC
SN_210	Löbnitz	D	D	DD
SN_211	Lohmen	D	D	DD
SN_212	Lohsa	C	B	CB
SN_213	Lommatzsch, Stadt	D	C	DC
SN_214	Lossatal	C	B	CB
SN_215	Lößnitz, Stadt	C	D	CD
SN_216	Lugau/Erzgeb., Stadt	C	D	CD
SN_217	Lunzenau, Stadt	D	D	DD
SN_218	Machern	C	D	CD
SN_219	Malschwitz	D	C	DC

SN_220	Marienberg, Stadt	C	B	CB
SN_221	Markersdorf	D	C	DC
SN_222	Markkleeberg, Stadt	B	D	BD
SN_223	Markneukirchen, Stadt	C	C	CC
SN_224	Markranstädt, Stadt	C	C	CC
SN_225	Meerane, Stadt	C	D	CD
SN_226	Meißen, Stadt	B	D	BD
SN_227	Mildenau	D	D	DD
SN_228	Mittelherwigsdorf	D	D	DD
SN_229	Mittweida, Stadt	C	D	CD
SN_230	Mockrehna	C	B	CB
SN_231	Moritzburg	C	D	CD
SN_232	Mücka	D	D	DD
SN_233	Mügeln, Stadt	C	C	CC
SN_234	Müglitztal	D	D	DD
SN_235	Mühlau	D	D	DD
SN_236	Mühlental	D	D	DD
SN_237	Mulda/Sa.	D	D	DD
SN_238	Muldenhammer	D	C	DC
SN_239	Mülsen	C	D	CD
SN_240	Naundorf	D	D	DD
SN_241	Naunhof, Stadt	C	D	CD
SN_242	Nebelschütz	D	D	DD
SN_243	Neißeau	D	D	DD
SN_244	Neschwitz	D	D	DD
SN_245	Netzschkau, Stadt	D	D	DD
SN_246	Neuensalz	D	D	DD
SN_247	Neuhausen/Erzgeb.	D	D	DD
SN_248	Neukieritzsch	C	C	CC
SN_249	Neukirch	D	D	DD
SN_250	Neukirch/Lausitz	D	D	DD
SN_251	Neukirchen/Erzgeb.	C	D	CD
SN_252	Neukirchen/Pleiße	D	D	DD
SN_253	Neumark	D	D	DD
SN_254	Neusalza-Spremberg, Stadt	D	D	DD
SN_255	Neustadt i. Sa., Stadt	C	C	CC
SN_256	Neustadt/Vogtl.	D	D	DD
SN_257	Niederau	D	D	DD
SN_258	Niederdorf	D	D	DD
SN_259	Niederfrohna	D	D	DD
SN_260	Niederwiesa	D	D	DD
SN_261	Niederwürschnitz	D	D	DD
SN_262	Niesky, Stadt	C	C	CC
SN_263	Nossen, Stadt	C	B	CB
SN_264	Nünchritz	C	D	CD
SN_265	Obergurig	D	D	DD

SN_266	Oberlungwitz, Stadt	C	D	CD
SN_267	Oberschöna	D	D	DD
SN_268	Oberwiera	D	D	DD
SN_269	Oberwiesenthal, Kurort, Stadt	D	D	DD
SN_270	Oderwitz	D	D	DD
SN_271	Oederan, Stadt	C	C	CC
SN_272	Oelsnitz/Erzgeb., Stadt	C	D	CD
SN_273	Oelsnitz/Vogtl., Stadt	C	C	CC
SN_274	Ohorn	D	D	DD
SN_275	Olbernhau, Stadt	C	B	CB
SN_276	Olbersdorf	D	D	DD
SN_277	Oppach	D	D	DD
SN_278	Oschatz, Stadt	C	C	CC
SN_279	Oßling	D	D	DD
SN_280	Ostritz, Stadt	D	D	DD
SN_281	Ottendorf-Okrilla	C	D	CD
SN_282	Otterwisch	D	D	DD
SN_283	Oybin	D	D	DD
SN_284	Panschwitz-Kuckau	D	D	DD
SN_285	Parthenstein	D	D	DD
SN_286	Pausa-Mühltroff, Stadt	D	C	DC
SN_287	Pegau, Stadt	C	D	CD
SN_288	Penig, Stadt	C	C	CC
SN_289	Pirna, Stadt	B	C	BC
SN_290	Plauen, Stadt	B	B	BB
SN_291	Pockau-Lengefeld, Stadt	C	C	CC
SN_292	Pöhl	D	D	DD
SN_293	Priestewitz	D	C	DC
SN_294	Pulsnitz, Stadt	C	D	CD
SN_295	Puschwitz	D	D	DD
SN_296	Quitzdorf am See	D	D	DD
SN_297	Rabenau, Stadt	D	D	DD
SN_298	Räckelwitz	D	D	DD
SN_299	Rackwitz	C	D	CD
SN_300	Radeberg, Stadt	C	D	CD
SN_301	Radebeul, Stadt	B	D	BD
SN_302	Radeburg, Stadt	C	C	CC
SN_303	Radibor	D	C	DC
SN_304	Ralbitz-Rosenthal	D	D	DD
SN_305	Rammenau	D	D	DD
SN_306	Raschau-Markersbach	D	D	DD
SN_307	Rathen, Kurort	D	D	DD
SN_308	Rathmannsdorf	D	D	DD
SN_309	Rechenberg-Bienenmühle	D	C	DC
SN_310	Regis-Breitungen, Stadt	D	D	DD

SN_311	Reichenbach im Vogtland, Stadt	B	D	BD
SN_312	Reichenbach/O.L., Stadt	D	C	DC
SN_313	Reinhardtsdorf-Schöna	D	D	DD
SN_314	Reinsberg	D	D	DD
SN_315	Reinsdorf	C	D	CD
SN_316	Remse	D	D	DD
SN_317	Riesa, Stadt	B	C	BC
SN_318	Rietschen	D	C	DC
SN_319	Rochlitz, Stadt	C	D	CD
SN_320	Röderaue	D	D	DD
SN_321	Rodewisch, Stadt	C	D	CD
SN_322	Rosenbach	D	D	DD
SN_323	Rosenbach/Vogtl.	D	C	DC
SN_324	Rosenthal-Bielatal	D	D	DD
SN_325	Rossau	D	C	DC
SN_326	Roßwein, Stadt	C	D	CD
SN_327	Rötha, Stadt	C	D	CD
SN_328	Rothenburg/O.L., Stadt	D	C	DC
SN_329	Sayda, Stadt	D	D	DD
SN_330	Scheibenberg, Stadt	D	D	DD
SN_331	Schirgiswalde-Kirschau, Stadt	C	D	CD
SN_332	Schkeuditz, Stadt	C	C	CC
SN_333	Schleife	D	D	DD
SN_334	Schlettau, Stadt	D	D	DD
SN_335	Schmölln-Putzkau	D	D	DD
SN_336	Schneeberg, Stadt	C	D	CD
SN_337	Schönau-Berzdorf a. d. Eigen	D	D	DD
SN_338	Schönbach	D	D	DD
SN_339	Schönberg	D	D	DD
SN_340	Schöneck/Vogtl., Stadt	D	C	DC
SN_341	Schönfeld	D	D	DD
SN_342	Schönheide	D	D	DD
SN_343	Schönwölkau	D	D	DD
SN_344	Schöpstal	D	D	DD
SN_345	Schwarzenberg/Erzgeb., Stadt	C	D	CD
SN_346	Schwepnitz	D	C	DC
SN_347	Sebnitz, Stadt	C	C	CC
SN_348	Seelitz	D	D	DD
SN_349	Sehmatal	C	D	CD
SN_350	Seiffen/Erzgeb., Kurort	D	D	DD
SN_351	Seiffhennersdorf, Stadt	D	D	DD
SN_352	Sohland a. d. Spree	C	D	CD
SN_353	Spreetal	D	B	DB
SN_354	St. Egidien	D	D	DD
SN_355	Stadt Wehlen, Stadt	D	D	DD

SN_356	Stauchitz	D	D	DD
SN_357	Steina	D	D	DD
SN_358	Steinberg	D	D	DD
SN_359	Steinigwolmsdorf	D	D	DD
SN_360	Stollberg/Erzgeb., Stadt	C	D	CD
SN_361	Stolpen, Stadt	C	C	CC
SN_362	Strehla, Stadt	D	D	DD
SN_363	Striegistal	D	C	DC
SN_364	Struppen	D	D	DD
SN_365	Stützengrün	D	D	DD
SN_366	Tannenberg	D	D	DD
SN_367	Taucha, Stadt	C	D	CD
SN_368	Taura	D	D	DD
SN_369	Thalheim/Erzgeb., Stadt	C	D	CD
SN_370	Thallwitz	D	C	DC
SN_371	Tharandt, Stadt	C	C	CC
SN_372	Thermalbad Wiesenbad	D	D	DD
SN_373	Theuma	D	D	DD
SN_374	Thiendorf	D	C	DC
SN_375	Thum, Stadt	C	D	CD
SN_376	Tirpersdorf	D	D	DD
SN_377	Torgau, Stadt	C	B	CB
SN_378	Trebendorf	D	D	DD
SN_379	Trebsen/Mulde, Stadt	D	D	DD
SN_380	Treuen, Stadt	C	D	CD
SN_381	Triebel/Vogtl.	D	D	DD
SN_382	Trossin	D	C	DC
SN_383	Vierkirchen	D	D	DD
SN_384	Wachau	D	D	DD
SN_385	Waldenburg, Stadt	D	D	DD
SN_386	Waldheim, Stadt	C	D	CD
SN_387	Waldhufen	D	C	DC
SN_388	Wechselburg	D	D	DD
SN_389	Weinböhla	C	D	CD
SN_390	Weischlitz	C	B	CB
SN_391	Weißenberg, Stadt	D	C	DC
SN_392	Weißborn/Erzgeb.	D	D	DD
SN_393	Weißkeißel	D	C	DC
SN_394	Weißwasser/O.L., Stadt	C	C	CC
SN_395	Werda	D	D	DD
SN_396	Werdau, Stadt	B	C	BC
SN_397	Wermisdorf	C	B	CB
SN_398	Wiedemar	C	C	CC
SN_399	Wildenfels, Stadt	D	D	DD
SN_400	Wilkau-Haßlau, Stadt	C	D	CD
SN_401	Wilsdruff, Stadt	C	C	CC

SN_402	Wilthen, Stadt	D	D	DD
SN_403	Wittichenau, Stadt	C	C	CC
SN_404	Wolkenstein, Stadt	D	D	DD
SN_405	Wülknitz	D	D	DD
SN_406	Wurzen, Stadt	C	C	CC
SN_407	Zeithain	C	C	CC
SN_408	Zettlitz	D	D	DD
SN_409	Zittau, Stadt	B	C	BC
SN_410	Zschemplan	D	C	DC
SN_411	Zschopau, Stadt	C	D	CD
SN_412	Zschorlau	C	D	CD
SN_413	Zwenkau, Stadt	C	D	CD
SN_414	Zwickau, Stadt	B	B	BB
SN_415	Zwönitz, Stadt	C	C	CC
BW_001	Aach, Stadt	D	D	DD
BW_002	Aalen, Stadt	B	B	BB
BW_003	Abstatt	D	D	DD
BW_004	Abtsgmünd	C	C	CC
BW_005	Achberg	D	D	DD
BW_006	Achern, Stadt	B	C	BC
BW_007	Achstetten	C	D	CD
BW_008	Adelberg	D	D	DD
BW_009	Adelmannsfelden	D	D	DD
BW_010	Adelsheim, Stadt	C	D	CD
BW_011	Affalterbach	D	D	DD
BW_012	Aglasterhausen	D	D	DD
BW_013	Ahorn	D	C	DC
BW_014	Aichelberg	D	D	DD
BW_015	Aichhalden	D	D	DD
BW_016	Aichstetten	D	D	DD
BW_017	Aichtal, Stadt	C	D	CD
BW_018	Aichwald	C	D	CD
BW_019	Aidlingen	C	D	CD
BW_020	Aitern	D	D	DD
BW_021	Aitrach	D	D	DD
BW_022	Albbruck	C	D	CD
BW_023	Albershausen	D	D	DD
BW_024	Albstadt, Stadt	B	B	BB
BW_025	Aldingen	C	D	CD
BW_026	Alfdorf	C	C	CC
BW_027	Allensbach	C	D	CD
BW_028	Alleshausen	D	D	DD
BW_029	Allmannsweiler	D	D	DD
BW_030	Allmendingen	D	D	DD
BW_031	Allmersbach im Tal	D	D	DD
BW_032	Alpirsbach, Stadt	C	C	CC

BW_033	Altbach	C	D	CD
BW_034	Altdorf	D	D	DD
BW_035	Altdorf	D	D	DD
BW_036	Altenriet	D	D	DD
BW_037	Altensteig, Stadt	C	C	CC
BW_038	Altheim	D	D	DD
BW_039	Altheim	D	D	DD
BW_040	Altheim (Alb)	D	D	DD
BW_041	Althengstett	C	D	CD
BW_042	Althütte	D	D	DD
BW_043	Altlußheim	C	D	CD
BW_044	Altshausen	D	D	DD
BW_045	Ammerbuch	C	D	CD
BW_046	Amstetten	D	D	DD
BW_047	Amtzell	D	D	DD
BW_048	Angelbachtal	C	D	CD
BW_049	Appenweiler	C	D	CD
BW_050	Argenbühl	C	C	CC
BW_051	Aspach	C	D	CD
BW_052	Asperg, Stadt	C	D	CD
BW_053	Assamstadt	D	D	DD
BW_054	Asselfingen	D	D	DD
BW_055	Attenweiler	D	D	DD
BW_056	Au	D	D	DD
BW_057	Au am Rhein	D	D	DD
BW_058	Auenwald	C	D	CD
BW_059	Auggen	D	D	DD
BW_060	Aulendorf, Stadt	C	C	CC
BW_061	Backnang, Stadt	B	D	BD
BW_062	Bad Bellingen	D	D	DD
BW_063	Bad Boll	C	D	CD
BW_064	Bad Buchau, Stadt	D	D	DD
BW_065	Bad Ditzgenbach	D	D	DD
BW_066	Bad Dürrheim, Stadt	C	C	CC
BW_067	Bad Friedrichshall, Stadt	C	D	CD
BW_068	Bad Herrenalb, Stadt	C	D	CD
BW_069	Bad Krozingen, Stadt	B	D	BD
BW_070	Bad Liebenzell, Stadt	C	D	CD
BW_071	Bad Mergentheim, Stadt	B	B	BB
BW_072	Bad Peterstal-Griesbach	D	D	DD
BW_073	Bad Rappenau, Stadt	B	C	BC
BW_074	Bad Rippoldsau-Schapbach	D	C	DC
BW_075	Bad Säckingen, Stadt	C	D	CD
BW_076	Bad Saulgau, Stadt	C	C	CC
BW_077	Bad Schönborn	C	D	CD
BW_078	Bad Schussenried, Stadt	C	C	CC

BW_079	Bad Teinach-Zavelstein, Stadt	D	D	DD
BW_080	Bad Überkingen	D	D	DD
BW_081	Bad Urach, Stadt	C	C	CC
BW_082	Bad Waldsee, Stadt	B	B	BB
BW_083	Bad Wildbad, Stadt	C	B	CB
BW_084	Bad Wimpfen, Stadt	C	D	CD
BW_085	Bad Wurzach, Stadt	C	B	CB
BW_086	Badenweiler	D	D	DD
BW_087	Bahlingen am Kaiserstuhl	D	D	DD
BW_088	Baienfurt	C	D	CD
BW_089	Baiersbronn	C	B	CB
BW_090	Baindt	C	D	CD
BW_091	Balgheim	D	D	DD
BW_092	Balingen, Stadt	B	C	BC
BW_093	Ballendorf	D	D	DD
BW_094	Ballrechten-Dottingen	D	D	DD
BW_095	Baltmannsweiler	C	D	CD
BW_096	Balzheim	D	D	DD
BW_097	Bammental	C	D	CD
BW_098	Bärenthal	D	D	DD
BW_099	Bartholomä	D	D	DD
BW_100	Beilstein, Stadt	C	D	CD
BW_101	Beimerstetten	D	D	DD
BW_102	Bempflingen	D	D	DD
BW_103	Benningen am Neckar	C	D	CD
BW_104	Berg	D	D	DD
BW_105	Bergatreute	D	D	DD
BW_106	Berghaupten	D	D	DD
BW_107	Berghülen	D	D	DD
BW_108	Berglen	C	D	CD
BW_109	Berkheim	D	D	DD
BW_110	Bermatingen	D	D	DD
BW_111	Bernau im Schwarzwald	D	D	DD
BW_112	Bernstadt	D	D	DD
BW_113	Besigheim, Stadt	C	D	CD
BW_114	Betzenweiler	D	D	DD
BW_115	Beuren	D	D	DD
BW_116	Beuron	D	D	DD
BW_117	Biberach	D	D	DD
BW_118	Biberach an der Riß, Stadt	B	C	BC
BW_119	Biederbach	D	D	DD
BW_120	Bietigheim	C	D	CD
BW_121	Bietigheim-Bissingen, Stadt	B	D	BD
BW_122	Billigheim	C	D	CD
BW_123	Binau	D	D	DD

BW_124	Bingen	D	D	DD
BW_125	Binzen	D	D	DD
BW_126	Birenbach	D	D	DD
BW_127	Birkenfeld	C	D	CD
BW_128	Bischweier	D	D	DD
BW_129	Bisingen	C	D	CD
BW_130	Bissingen an der Teck	D	D	DD
BW_131	Bitz	D	D	DD
BW_132	Blaubeuren, Stadt	C	C	CC
BW_133	Blaufelden	C	C	CC
BW_134	Blaustein, Stadt	C	C	CC
BW_135	Blumberg, Stadt	C	C	CC
BW_136	Böbingen an der Rems	D	D	DD
BW_137	Böblingen, Stadt	B	D	BD
BW_138	Bodelshausen	C	D	CD
BW_139	Bodman-Ludwigshafen	D	D	DD
BW_140	Bodnegg	D	D	DD
BW_141	Böhlenkirch	C	C	CC
BW_142	Böllen	D	D	DD
BW_143	Bollschweil	D	D	DD
BW_144	Boms	D	D	DD
BW_145	Bondorf	C	D	CD
BW_146	Bonndorf im Schwarzwald, Stadt	C	C	CC
BW_147	Bönnigheim, Stadt	C	D	CD
BW_148	Bopfingen, Stadt	C	C	CC
BW_149	Börslingen	D	D	DD
BW_150	Börtlingen	D	D	DD
BW_151	Bösingen	D	D	DD
BW_152	Böttingen	D	D	DD
BW_153	Bötzingen	C	D	CD
BW_154	Boxberg, Stadt	C	B	CB
BW_155	Brackenheim, Stadt	C	D	CD
BW_156	Bräunlingen, Stadt	C	C	CC
BW_157	Braunsbach	D	C	DC
BW_158	Breisach am Rhein, Stadt	C	C	CC
BW_159	Breitingen	D	D	DD
BW_160	Breitnau	D	D	DD
BW_161	Bretten, Stadt	B	C	BC
BW_162	Bretzfeld	C	C	CC
BW_163	Brigachtal	C	D	CD
BW_164	Bruchsal, Stadt	B	C	BC
BW_165	Brühl	C	D	CD
BW_166	Bubsheim	D	D	DD
BW_167	Buchen (Odenwald), Stadt	C	B	CB
BW_168	Buchenbach	D	D	DD

BW_169	Buchheim	D	D	DD
BW_170	Buggingen	D	D	DD
BW_171	Bühl, Stadt	B	C	BC
BW_172	Bühlertal	C	D	CD
BW_173	Bühlertann	D	D	DD
BW_174	Bühlerzell	D	D	DD
BW_175	Burgrieden	D	D	DD
BW_176	Burgstetten	D	D	DD
BW_177	Burladingen, Stadt	C	B	CB
BW_178	Büsingen am Hochrhein	D	D	DD
BW_179	Calw, Stadt	B	C	BC
BW_180	Cleebronn	D	D	DD
BW_181	Crailsheim, Stadt	B	B	BB
BW_182	Creglingen, Stadt	D	B	DB
BW_183	Dachsberg (Südschwarzwald)	D	D	DD
BW_184	Daisendorf	D	D	DD
BW_185	Dauchingen	D	D	DD
BW_186	Dautmergen	D	D	DD
BW_187	Deckenpfronn	D	D	DD
BW_188	Deggenhausertal	D	C	DC
BW_189	Deggingen	C	D	CD
BW_190	Deilingen	D	D	DD
BW_191	Deißlingen	C	D	CD
BW_192	Deizisau	C	D	CD
BW_193	Denkendorf	C	D	CD
BW_194	Denkingen	D	D	DD
BW_195	Denzlingen	C	D	CD
BW_196	Dettenhausen	C	D	CD
BW_197	Dettenheim	C	D	CD
BW_198	Dettighofen	D	D	DD
BW_199	Dettingen an der Erms	C	D	CD
BW_200	Dettingen an der Iller	D	D	DD
BW_201	Dettingen unter Teck	C	D	CD
BW_202	Dielheim	C	D	CD
BW_203	Dietenheim, Stadt	C	D	CD
BW_204	Dietingen	D	D	DD
BW_205	Dischingen	D	C	DC
BW_206	Ditzingen, Stadt	B	D	BD
BW_207	Dobel	D	D	DD
BW_208	Dogern	D	D	DD
BW_209	Donaueschingen, Stadt	B	B	BB
BW_210	Donzdorf, Stadt	C	D	CD
BW_211	Dormettingen	D	D	DD
BW_212	Dornhan, Stadt	C	D	CD
BW_213	Dornstadt	C	C	CC
BW_214	Dornstetten, Stadt	C	D	CD

BW_215	Dörzbach	D	D	DD
BW_216	Dossenheim	C	D	CD
BW_217	Dotternhausen	D	D	DD
BW_218	Drackenstein	D	D	DD
BW_219	Dunningen	C	D	CD
BW_220	Durbach	D	D	DD
BW_221	Dürbheim	D	D	DD
BW_222	Durchhausen	D	D	DD
BW_223	Durlangen	D	D	DD
BW_224	Dürmentingen	D	D	DD
BW_225	Durmersheim	C	D	CD
BW_226	Dürnau	D	D	DD
BW_227	Dürnau	D	D	DD
BW_228	Dußlingen	C	D	CD
BW_229	Ebenweiler	D	D	DD
BW_230	Eberbach, Stadt	C	C	CC
BW_231	Eberdingen	C	D	CD
BW_232	Eberhardzell	D	C	DC
BW_233	Ebersbach an der Fils, Stadt	C	D	CD
BW_234	Ebersbach-Musbach	D	D	DD
BW_235	Eberstadt	D	D	DD
BW_236	Ebhausen	D	D	DD
BW_237	Ebringen	D	D	DD
BW_238	Edingen-Neckarhausen	C	D	CD
BW_239	Efringen-Kirchen	C	D	CD
BW_240	Egenhausen	D	D	DD
BW_241	Egesheim	D	D	DD
BW_242	Eggenstein-Leopoldshafen	C	D	CD
BW_243	Eggingen	D	D	DD
BW_244	Ehingen (Donau), Stadt	B	B	BB
BW_245	Ehningen	C	D	CD
BW_246	Ehrenkirchen	C	D	CD
BW_247	Eichstegen	D	D	DD
BW_248	Eichstetten am Kaiserstuhl	D	D	DD
BW_249	Eigeltingen	D	C	DC
BW_250	Eimeldingen	D	D	DD
BW_251	Eisenbach (Hochschwarz- wald)	D	D	DD
BW_252	Eisingen	D	D	DD
BW_253	Eislingen/Fils, Stadt	B	D	BD
BW_254	Elchesheim-Illingen	D	D	DD
BW_255	Ellenberg	D	D	DD
BW_256	Ellhofen	D	D	DD
BW_257	Ellwangen (Jagst), Stadt	B	B	BB
BW_258	Elzach, Stadt	C	C	CC
BW_259	Elztal	C	D	CD

BW_260	Emeringen	D	D	DD
BW_261	Emerkingen	D	D	DD
BW_262	Emmendingen, Stadt	B	D	BD
BW_263	Emmingen-Liptingen	D	C	DC
BW_264	Empfingen	D	D	DD
BW_265	Endingen am Kaiserstuhl, Stadt	C	D	CD
BW_266	Engelsbrand	D	D	DD
BW_267	Engen, Stadt	C	C	CC
BW_268	Engstingen	C	D	CD
BW_269	Eningen unter Achalm	C	D	CD
BW_270	Enzklösterle	D	D	DD
BW_271	Epfenbach	D	D	DD
BW_272	Epfendorf	D	D	DD
BW_273	Eppelheim, Stadt	C	D	CD
BW_274	Eppingen, Stadt	B	C	BC
BW_275	Erbach, Stadt	C	C	CC
BW_276	Erdmannhausen	C	D	CD
BW_277	Eriskirch	D	D	DD
BW_278	Erkenbrechtsweiler	D	D	DD
BW_279	Erlenbach	C	D	CD
BW_280	Erlenmoos	D	D	DD
BW_281	Erligheim	D	D	DD
BW_282	Erolzheim	D	D	DD
BW_283	Ertingen	C	D	CD
BW_284	Eschach	D	D	DD
BW_285	Eschbach	D	D	DD
BW_286	Eschbronn	D	D	DD
BW_287	Eschelbronn	D	D	DD
BW_288	Eschenbach	D	D	DD
BW_289	Essingen	C	C	CC
BW_290	Esslingen am Neckar, Stadt	B	D	BD
BW_291	Ettenheim, Stadt	C	D	CD
BW_292	Ettlingen, Stadt	B	C	BC
BW_293	Eutingen im Gäu	C	D	CD
BW_294	Fahrenbach	D	D	DD
BW_295	Feldberg (Schwarzwald)	D	D	DD
BW_296	Fellbach, Stadt	B	D	BD
BW_297	Fichtenau	D	D	DD
BW_298	Fichtenberg	D	D	DD
BW_299	Filderstadt, Stadt	B	D	BD
BW_300	Fischerbach	D	D	DD
BW_301	Fischingen	D	D	DD
BW_302	Flein	C	D	CD
BW_303	Fleischwangen	D	D	DD
BW_304	Fluorn-Winzeln	D	D	DD

BW_305	Forbach	D	B	DB
BW_306	Forchheim	D	D	DD
BW_307	Forchtenberg, Stadt	C	D	CD
BW_308	Forst	C	D	CD
BW_309	Frankenhardt	D	C	DC
BW_310	Freiamt	D	C	DC
BW_311	Freiberg am Neckar, Stadt	C	D	CD
BW_312	Freudenberg, Stadt	D	D	DD
BW_313	Freudenstadt, Stadt	B	C	BC
BW_314	Freudental	D	D	DD
BW_315	Frickenhausen	C	D	CD
BW_316	Frickingen	D	D	DD
BW_317	Fridingen an der Donau, Stadt	D	D	DD
BW_318	Friedenweiler	D	D	DD
BW_319	Friedrichshafen, Stadt	B	C	BC
BW_320	Friesenheim	C	D	CD
BW_321	Friolzheim	D	D	DD
BW_322	Frittlingen	D	D	DD
BW_323	Fröhnd	D	D	DD
BW_324	Fronreute	D	D	DD
BW_325	Furtwangen im Schwarzwald, Stadt	C	C	CC
BW_326	Gaggenau, Stadt	B	C	BC
BW_327	Gaiberg	D	D	DD
BW_328	Gaienhofen	D	D	DD
BW_329	Gaildorf, Stadt	C	C	CC
BW_330	Gailingen am Hochrhein	D	D	DD
BW_331	Gammelshausen	D	D	DD
BW_332	Gammertingen, Stadt	C	C	CC
BW_333	Gärtringen	C	D	CD
BW_334	Gäufelden	C	D	CD
BW_335	Gechingen	D	D	DD
BW_336	Geisingen, Stadt	C	C	CC
BW_337	Geislingen an der Steige, Stadt	B	C	BC
BW_338	Geislingen, Stadt	C	D	CD
BW_339	Gemmingen	C	D	CD
BW_340	Gemrigheim	D	D	DD
BW_341	Gengenbach, Stadt	C	C	CC
BW_342	Gerabronn, Stadt	D	D	DD
BW_343	Gerlingen, Stadt	C	D	CD
BW_344	Gernsbach, Stadt	C	C	CC
BW_345	Gerstetten	C	C	CC
BW_346	Giengen an der Brenz, Stadt	C	D	CD
BW_347	Gingen an der Fils	D	D	DD
BW_348	Glatten	D	D	DD

BW_349	Glottertal	D	D	DD
BW_350	Göggingen	D	D	DD
BW_351	Gomadingen	D	D	DD
BW_352	Gomaringen	C	D	CD
BW_353	Gondelsheim	D	D	DD
BW_354	Göppingen, Stadt	B	C	BC
BW_355	Görwihl	D	C	DC
BW_356	Gosheim	D	D	DD
BW_357	Gottenheim	D	D	DD
BW_358	Gottmadingen	C	D	CD
BW_359	Graben-Neudorf	C	D	CD
BW_360	Grabenstetten	D	D	DD
BW_361	Grafenau	C	D	CD
BW_362	Grafenberg	D	D	DD
BW_363	Grafenhausen	D	D	DD
BW_364	Grenzach-Wyhlen	C	D	CD
BW_365	Griesingen	D	D	DD
BW_366	Grömbach	D	D	DD
BW_367	Großbettlingen	D	D	DD
BW_368	Großbottwar, Stadt	C	D	CD
BW_369	Grosselfingen	D	D	DD
BW_370	Großerlach	D	D	DD
BW_371	Großrinderfeld	D	C	DC
BW_372	Gruibingen	D	D	DD
BW_373	Grundsheim	D	D	DD
BW_374	Grünkraut	D	D	DD
BW_375	Grünsfeld, Stadt	D	D	DD
BW_376	Gschwend	D	C	DC
BW_377	Guggenhausen	D	D	DD
BW_378	Güglingen, Stadt	C	D	CD
BW_379	Gundelfingen	C	D	CD
BW_380	Gundelsheim, Stadt	C	D	CD
BW_381	Gunningen	D	D	DD
BW_382	Gutach (Schwarzwaldbahn)	D	D	DD
BW_383	Gutach im Breisgau	D	D	DD
BW_384	Gütenbach	D	D	DD
BW_385	Gutenzell-Hürbel	D	D	DD
BW_386	Häg-Ehrsberg	D	D	DD
BW_387	Hagnau am Bodensee	D	D	DD
BW_388	Haigerloch, Stadt	C	C	CC
BW_389	Haiterbach, Stadt	C	D	CD
BW_390	Hambrücken	C	D	CD
BW_391	Hardheim	C	C	CC
BW_392	Hardt	D	D	DD
BW_393	Hardthausen am Kocher	D	D	DD
BW_394	Hartheim am Rhein	D	D	DD

BW_395	Hasel	D	D	DD
BW_396	Haslach im Kinzigtal, Stadt	C	D	CD
BW_397	Haßmersheim	C	D	CD
BW_398	Hattenhofen	D	D	DD
BW_399	Hausach, Stadt	C	D	CD
BW_400	Hausen am Bussen	D	D	DD
BW_401	Hausen am Tann	D	D	DD
BW_402	Hausen im Wiesental	D	D	DD
BW_403	Hausen ob Verena	D	D	DD
BW_404	Häusern	D	D	DD
BW_405	Hayingen, Stadt	D	C	DC
BW_406	Hechingen, Stadt	C	C	CC
BW_407	Heddesbach	D	D	DD
BW_408	Heddesheim	C	D	CD
BW_409	Heidenheim an der Brenz, Stadt	B	B	BB
BW_410	Heiligenberg	D	D	DD
BW_411	Heiligkreuzsteinach	D	D	DD
BW_412	Heimsheim, Stadt	C	D	CD
BW_413	Heiningen	C	D	CD
BW_414	Heitersheim, Stadt	C	D	CD
BW_415	Helmstadt-Bargen	D	D	DD
BW_416	Hemmingen	C	D	CD
BW_417	Hemsbach, Stadt	C	D	CD
BW_418	Herbertingen	D	D	DD
BW_419	Herbolzheim, Stadt	C	D	CD
BW_420	Herbrechtingen, Stadt	C	C	CC
BW_421	Herdwangen-Schönach	D	D	DD
BW_422	Hermaringen	D	D	DD
BW_423	Heroldstatt	D	D	DD
BW_424	Herrenberg, Stadt	B	C	BC
BW_425	Herrischried	D	D	DD
BW_426	Hessigheim	D	D	DD
BW_427	Hettingen, Stadt	D	D	DD
BW_428	Heubach, Stadt	C	D	CD
BW_429	Heuchlingen	D	D	DD
BW_430	Heuweiler	D	D	DD
BW_431	Hildrizhausen	D	D	DD
BW_432	Hilzingen	C	C	CC
BW_433	Hinterzarten	D	D	DD
BW_434	Hirrlingen	D	D	DD
BW_435	Hirschberg an der Bergstraße	C	D	CD
BW_436	Hochdorf	D	D	DD
BW_437	Hochdorf	D	D	DD
BW_438	Höchenschwand	D	D	DD
BW_439	Hockenheim, Stadt	B	D	BD

BW_440	Höfen an der Enz	D	D	DD
BW_441	Hofstetten	D	D	DD
BW_442	Hohberg	C	D	CD
BW_443	Hohenfels	D	D	DD
BW_444	Hohenstadt	D	D	DD
BW_445	Hohenstein	D	C	DC
BW_446	Hohentengen	D	D	DD
BW_447	Hohentengen am Hochrhein	D	D	DD
BW_448	Holzgerlingen, Stadt	C	D	CD
BW_449	Holzkirch	D	D	DD
BW_450	Holzmaden	D	D	DD
BW_451	Höpfingen	D	D	DD
BW_452	Horb am Neckar, Stadt	B	B	BB
BW_453	Horben	D	D	DD
BW_454	Horgenzell	C	C	CC
BW_455	Hornberg, Stadt	D	C	DC
BW_456	Hoßkirch	D	D	DD
BW_457	Hüffenhardt	D	D	DD
BW_458	Hüfingen, Stadt	C	C	CC
BW_459	Hügelsheim	C	D	CD
BW_460	Hülben	D	D	DD
BW_461	Hüttisheim	D	D	DD
BW_462	Hüttlingen	C	D	CD
BW_463	Ibach	D	D	DD
BW_464	Iffezheim	C	D	CD
BW_465	Igersheim	C	D	CD
BW_466	Iggingen	D	D	DD
BW_467	Ihringen	C	D	CD
BW_468	Illerkirchberg	D	D	DD
BW_469	Illerrieden	D	D	DD
BW_470	Illingen	C	D	CD
BW_471	Illmensee	D	D	DD
BW_472	Ilsfeld	C	D	CD
BW_473	Ilshofen, Stadt	C	C	CC
BW_474	Ilvesheim	C	D	CD
BW_475	Immendingen	C	C	CC
BW_476	Immenstaad am Bodensee	C	D	CD
BW_477	Ingelfingen, Stadt	C	D	CD
BW_478	Ingersheim	C	D	CD
BW_479	Ingoldingen	D	D	DD
BW_480	Inzigkofen	D	D	DD
BW_481	Inzlingen	D	D	DD
BW_482	Irndorf	D	D	DD
BW_483	Isny im Allgäu, Stadt	C	C	CC
BW_484	Ispringen	C	D	CD
BW_485	Ittlingen	D	D	DD

BW_486	Jagsthausen	D	D	DD
BW_487	Jagstzell	D	D	DD
BW_488	Jestetten	C	D	CD
BW_489	Jettingen	C	D	CD
BW_490	Jungingen	D	D	DD
BW_491	Kaisersbach	D	D	DD
BW_492	Kämpfelbach	C	D	CD
BW_493	Kandern, Stadt	C	C	CC
BW_494	Kanzach	D	D	DD
BW_495	Kappel-Grafenhausen	C	D	CD
BW_496	Kappelrodeck	C	D	CD
BW_497	Karlsbad	C	D	CD
BW_498	Karlsdorf-Neuthard	C	D	CD
BW_499	Kehl, Stadt	B	C	BC
BW_500	Keltern	C	D	CD
BW_501	Kenzingen, Stadt	C	D	CD
BW_502	Kernen im Remstal	C	D	CD
BW_503	Ketsch	C	D	CD
BW_504	Kieselbronn	D	D	DD
BW_505	Kippenheim	C	D	CD
BW_506	Kirchartd	C	D	CD
BW_507	Kirchberg an der Iller	D	D	DD
BW_508	Kirchberg an der Jagst, Stadt	D	D	DD
BW_509	Kirchberg an der Murr	D	D	DD
BW_510	Kirchdorf an der Iller	D	D	DD
BW_511	Kirchentellinsfurt	C	D	CD
BW_512	Kirchheim am Neckar	C	D	CD
BW_513	Kirchheim am Ries	D	D	DD
BW_514	Kirchheim unter Teck, Stadt	B	D	BD
BW_515	Kirchzarten	C	D	CD
BW_516	Kißlegg	C	C	CC
BW_517	Kleines Wiesental	D	C	DC
BW_518	Klettgau	C	D	CD
BW_519	Knittlingen, Stadt	C	D	CD
BW_520	Kohlberg	D	D	DD
BW_521	Kolbingen	D	D	DD
BW_522	Köngen	C	D	CD
BW_523	Königheim	D	C	DC
BW_524	Königsbach-Stein	C	D	CD
BW_525	Königsbronn	C	D	CD
BW_526	Königseggwald	D	D	DD
BW_527	Königsfeld im Schwarzwald	C	D	CD
BW_528	Königsheim	D	D	DD
BW_529	Konstanz, Universitätsstadt	B	C	BC
BW_530	Korb	C	D	CD
BW_531	Korntal-Münchingen, Stadt	C	D	CD

BW_532	Kornwestheim, Stadt	B	D	BD
BW_533	Kraichtal, Stadt	C	C	CC
BW_534	Krauchenwies	C	D	CD
BW_535	Krautheim, Stadt	D	C	DC
BW_536	Kreßberg	D	D	DD
BW_537	Kressbronn am Bodensee	C	D	CD
BW_538	Kronau	C	D	CD
BW_539	Kuchen	C	D	CD
BW_540	Külsheim, Stadt	C	C	CC
BW_541	Künzelsau, Stadt	C	C	CC
BW_542	Kupferzell	C	C	CC
BW_543	Kuppenheim, Stadt	C	D	CD
BW_544	Kürnbach	D	D	DD
BW_545	Küssaberg	C	D	CD
BW_546	Kusterdingen	C	D	CD
BW_547	Ladenburg, Stadt	C	D	CD
BW_548	Lahr/Schwarzwald, Stadt	B	C	BC
BW_549	Laichingen, Stadt	C	C	CC
BW_550	Langenargen	C	D	CD
BW_551	Langenau, Stadt	C	C	CC
BW_552	Langenbrettach	D	D	DD
BW_553	Langenburg, Stadt	D	D	DD
BW_554	Langenenslingen	D	C	DC
BW_555	Lauchheim, Stadt	D	D	DD
BW_556	Lauchringen	C	D	CD
BW_557	Lauda-Königshofen, Stadt	C	C	CC
BW_558	Laudenbach	C	D	CD
BW_559	Lauf	D	D	DD
BW_560	Laufenburg (Baden), Stadt	C	D	CD
BW_561	Lauffen am Neckar, Stadt	C	D	CD
BW_562	Laupheim, Stadt	B	C	BC
BW_563	Lautenbach	D	D	DD
BW_564	Lauterach	D	D	DD
BW_565	Lauterbach	D	D	DD
BW_566	Lauterstein, Stadt	D	D	DD
BW_567	Lehensteinsfeld	D	D	DD
BW_568	Leibertingen	D	D	DD
BW_569	Leimen, Stadt	B	D	BD
BW_570	Leinfeld-Echterdingen, Stadt	B	D	BD
BW_571	Leingarten	C	D	CD
BW_572	Leinzell	D	D	DD
BW_573	Lenningen	C	D	CD
BW_574	Lenzkirch	C	C	CC
BW_575	Leonberg, Stadt	B	D	BD
BW_576	Leutenbach	C	D	CD

BW_577	Leutkirch im Allgäu, Stadt	B	B	BB
BW_578	Lichtenau, Stadt	D	D	DD
BW_579	Lichtenstein	C	D	CD
BW_580	Lichtenwald	D	D	DD
BW_581	Limbach	D	D	DD
BW_582	Linkenheim-Hochstetten	C	D	CD
BW_583	Lobbach	D	D	DD
BW_584	Löchgau	C	D	CD
BW_585	Loffenau	D	D	DD
BW_586	Löffingen, Stadt	C	C	CC
BW_587	Lonsee	C	D	CD
BW_588	Lorch, Stadt	C	D	CD
BW_589	Lörrach, Stadt	B	D	BD
BW_590	Loßburg	C	C	CC
BW_591	Lottstetten	D	D	DD
BW_592	Löwenstein, Stadt	D	D	DD
BW_593	Ludwigsburg, Stadt	B	D	BD
BW_594	Magstadt	C	D	CD
BW_595	Mahlberg, Stadt	C	D	CD
BW_596	Mahlstetten	D	D	DD
BW_597	Mainhardt	C	C	CC
BW_598	Malsburg-Marzell	D	D	DD
BW_599	Malsch	C	C	CC
BW_600	Malsch	D	D	DD
BW_601	Malterdingen	D	D	DD
BW_602	Marbach am Neckar, Stadt	C	D	CD
BW_603	March	C	D	CD
BW_604	Markdorf, Stadt	C	D	CD
BW_605	Markgröningen, Stadt	C	D	CD
BW_606	Marxzell	D	D	DD
BW_607	Maselheim	D	D	DD
BW_608	Massenbachhausen	D	D	DD
BW_609	Mauer	D	D	DD
BW_610	Maulbronn, Stadt	C	D	CD
BW_611	Maulburg	D	D	DD
BW_612	Meckenbeuren	C	D	CD
BW_613	Meckesheim	C	D	CD
BW_614	Meersburg, Stadt	C	D	CD
BW_615	Mehrstetten	D	D	DD
BW_616	Meißenheim	D	D	DD
BW_617	Mengen, Stadt	C	D	CD
BW_618	Merdingen	D	D	DD
BW_619	Merklingen	D	D	DD
BW_620	Merzhausen	C	D	CD
BW_621	Meßkirch, Stadt	C	C	CC
BW_622	Meßstetten, Stadt	C	C	CC

BW_623	Metzingen, Stadt	B	D	BD
BW_624	Michelbach an der Bilz	D	D	DD
BW_625	Michelfeld	D	D	DD
BW_626	Mietingen	D	D	DD
BW_627	Mittelbiberach	D	D	DD
BW_628	Möckmühl, Stadt	C	D	CD
BW_629	Möggingen	D	D	DD
BW_630	Möglingen	C	D	CD
BW_631	Mönchweiler	D	D	DD
BW_632	Mönsheim	D	D	DD
BW_633	Moos	D	D	DD
BW_634	Moosburg	D	D	DD
BW_635	Mosbach, Stadt	B	C	BC
BW_636	Mössingen, Stadt	B	C	BC
BW_637	Mötzingen	D	D	DD
BW_638	Mudau	D	B	DB
BW_639	Muggensturm	C	D	CD
BW_640	Mühlacker, Stadt	B	C	BC
BW_641	Mühlenbach	D	D	DD
BW_642	Mühlhausen	C	D	CD
BW_643	Mühlhausen im Täle	D	D	DD
BW_644	Mühlhausen-Ehingen	D	D	DD
BW_645	Mühlheim an der Donau, Stadt	D	D	DD
BW_646	Mühlingen	D	D	DD
BW_647	Mulfingen	D	C	DC
BW_648	Müllheim, Stadt	C	C	CC
BW_649	Mundelsheim	D	D	DD
BW_650	Munderkingen, Stadt	C	D	CD
BW_651	Münsingen, Stadt	C	B	CB
BW_652	Münstertal/Schwarzwald	C	C	CC
BW_653	Murg	C	D	CD
BW_654	Murr	C	D	CD
BW_655	Murrhardt, Stadt	C	C	CC
BW_656	Mutlangen	C	D	CD
BW_657	Nagold, Stadt	B	C	BC
BW_658	Nattheim	C	D	CD
BW_659	Neckarbischofsheim, Stadt	D	D	DD
BW_660	Neckargemünd, Stadt	C	D	CD
BW_661	Neckargerach	D	D	DD
BW_662	Neckarsulm, Stadt	B	D	BD
BW_663	Neckartailfingen	D	D	DD
BW_664	Neckartenzlingen	C	D	CD
BW_665	Neckarwestheim	D	D	DD
BW_666	Neckarzimmern	D	D	DD
BW_667	Neenstetten	D	D	DD

BW_668	Nehren	D	D	DD
BW_669	Neidenstein	D	D	DD
BW_670	Neidlingen	D	D	DD
BW_671	Nellingen	D	D	DD
BW_672	Nerenstetten	D	D	DD
BW_673	Neresheim, Stadt	C	B	CB
BW_674	Neubulach, Stadt	C	D	CD
BW_675	Neudenu, Stadt	C	D	CD
BW_676	Neuenburg am Rhein, Stadt	C	D	CD
BW_677	Neuenbürg, Stadt	C	D	CD
BW_678	Neuenstadt am Kocher, Stadt	C	D	CD
BW_679	Neuenstein, Stadt	C	D	CD
BW_680	Neuffen, Stadt	C	D	CD
BW_681	Neufra	D	D	DD
BW_682	Neuhausen	C	D	CD
BW_683	Neuhausen auf den Fildern	C	D	CD
BW_684	Neuhausen ob Eck	D	D	DD
BW_685	Neukirch	D	D	DD
BW_686	Neuler	D	D	DD
BW_687	Neulingen	C	D	CD
BW_688	Neulußheim	C	D	CD
BW_689	Neunkirchen	D	D	DD
BW_690	Neuried	C	C	CC
BW_691	Neustetten	D	D	DD
BW_692	Neuweiler	D	C	DC
BW_693	Niedereschach	C	D	CD
BW_694	Niedernhall, Stadt	D	D	DD
BW_695	Niederstetten, Stadt	D	B	DB
BW_696	Niederstotzingen, Stadt	D	D	DD
BW_697	Niefem-Öschelbronn	C	D	CD
BW_698	Nordheim	C	D	CD
BW_699	Nordrach	D	D	DD
BW_700	Notzingen	D	D	DD
BW_701	Nufringen	C	D	CD
BW_702	Nürtingen, Stadt	B	D	BD
BW_703	Nusplingen	D	D	DD
BW_704	Nußloch	C	D	CD
BW_705	Oberboihingen	C	D	CD
BW_706	Oberderdingen	C	D	CD
BW_707	Oberdischingen	D	D	DD
BW_708	Obergröningen	D	D	DD
BW_709	Oberharmersbach	D	D	DD
BW_710	Oberhausen-Rheinhausen	C	D	CD
BW_711	Oberkirch, Stadt	C	C	CC
BW_712	Oberkochen, Stadt	C	D	CD
BW_713	Obermarchtal	D	D	DD

BW_714	Oberndorf am Neckar, Stadt	C	C	CC
BW_715	Obernheim	D	D	DD
BW_716	Oberreichenbach	D	D	DD
BW_717	Oberried	D	C	DC
BW_718	Oberriexingen, Stadt	D	D	DD
BW_719	Oberrot	D	D	DD
BW_720	Obersontheim	C	C	CC
BW_721	Oberstadion	D	D	DD
BW_722	Oberstenfeld	C	D	CD
BW_723	Obersulm	C	D	CD
BW_724	Oberteuringen	C	D	CD
BW_725	Oberwolfach	D	C	DC
BW_726	Obrigheim	C	D	CD
BW_727	Ochsenhausen, Stadt	C	C	CC
BW_728	Oedheim	C	D	CD
BW_729	Offenau	D	D	DD
BW_730	Offenburg, Stadt	B	C	BC
BW_731	Ofterdingen	C	D	CD
BW_732	Oftersheim	C	D	CD
BW_733	Oggelshausen	D	D	DD
BW_734	Ohlsbach	D	D	DD
BW_735	Ohmden	D	D	DD
BW_736	Öhningen	D	D	DD
BW_737	Öhringen, Stadt	B	C	BC
BW_738	Ölbronn-Dürrn	D	D	DD
BW_739	Öllingen	D	D	DD
BW_740	Öpfingen	D	D	DD
BW_741	Oppenau, Stadt	D	C	DC
BW_742	Oppenweiler	D	D	DD
BW_743	Orsingen-Nenzingen	D	D	DD
BW_744	Ortenberg	D	D	DD
BW_745	Ostelsheim	D	D	DD
BW_746	Osterburken, Stadt	C	D	CD
BW_747	Ostfildern, Stadt	B	D	BD
BW_748	Ostrach	C	B	CB
BW_749	Östringen, Stadt	C	C	CC
BW_750	Ötigheim	C	D	CD
BW_751	Ötisheim	D	D	DD
BW_752	Ottenbach	D	D	DD
BW_753	Ottenhöfen im Schwarzwald	D	D	DD
BW_754	Ottersweier	C	D	CD
BW_755	Owen, Stadt	D	D	DD
BW_756	Owingen	D	D	DD
BW_757	Pfaffenhofen	D	D	DD
BW_758	Pfaffenweiler	D	D	DD
BW_759	Pfalzgrafeweiler	C	D	CD

BW_760	Pfedelbach	C	D	CD
BW_761	Pfinztal	C	D	CD
BW_762	Pfronstetten	D	C	DC
BW_763	Pfullendorf, Stadt	C	C	CC
BW_764	Pfullingen, Stadt	C	D	CD
BW_765	Philippsburg, Stadt	C	C	CC
BW_766	Plankstadt	C	D	CD
BW_767	Pleidelsheim	C	D	CD
BW_768	Pliezhausen	C	D	CD
BW_769	Plochingen, Stadt	C	D	CD
BW_770	Plüderhausen	C	D	CD
BW_771	Radolfzell am Bodensee, Stadt	B	C	BC
BW_772	Rainau	D	D	DD
BW_773	Rammingen	D	D	DD
BW_774	Rangendingen	C	D	CD
BW_775	Rastatt, Stadt	B	C	BC
BW_776	Ratshausen	D	D	DD
BW_777	Rauenberg, Stadt	C	D	CD
BW_778	Ravensburg, Stadt	B	C	BC
BW_779	Ravenstein, Stadt	D	C	DC
BW_780	Rechberghausen	C	D	CD
BW_781	Rechtenstein	D	D	DD
BW_782	Reichartshausen	D	D	DD
BW_783	Reichenau	C	D	CD
BW_784	Reichenbach am Heuberg	D	D	DD
BW_785	Reichenbach an der Fils	C	D	CD
BW_786	Reilingen	C	D	CD
BW_787	Remchingen	C	D	CD
BW_788	Remseck am Neckar, Stadt	B	D	BD
BW_789	Remshalden	C	D	CD
BW_790	Renchen, Stadt	C	D	CD
BW_791	Renningen, Stadt	C	D	CD
BW_792	Renquishausen	D	D	DD
BW_793	Reute	D	D	DD
BW_794	Reutlingen, Stadt	A	C	AC
BW_795	Rheinau, Stadt	C	C	CC
BW_796	Rheinfeldern (Baden), Stadt	B	C	BC
BW_797	Rheinhausen	D	D	DD
BW_798	Rheinmünster	C	D	CD
BW_799	Rheinstetten, Stadt	B	D	BD
BW_800	Rickenbach	D	D	DD
BW_801	Riederich	D	D	DD
BW_802	Riedhausen	D	D	DD
BW_803	Riedlingen, Stadt	C	C	CC
BW_804	Riegel am Kaiserstuhl	D	D	DD

BW_805	Rielasingen-Worblingen	C	D	CD
BW_806	Riesbürg	D	D	DD
BW_807	Rietheim-Weilheim	D	D	DD
BW_808	Ringsheim	D	D	DD
BW_809	Rohrdorf	D	D	DD
BW_810	Roigheim	D	D	DD
BW_811	Römerstein	D	D	DD
BW_812	Rosenberg	D	D	DD
BW_813	Rosenberg	D	D	DD
BW_814	Rosenfeld, Stadt	C	C	CC
BW_815	Rosengarten	C	D	CD
BW_816	Rot am See	C	C	CC
BW_817	Rot an der Rot	D	C	DC
BW_818	Rottenacker	D	D	DD
BW_819	Rottenburg am Neckar, Stadt	B	B	BB
BW_820	Rottweil, Stadt	B	C	BC
BW_821	Rudersberg	C	D	CD
BW_822	Rümmingen	D	D	DD
BW_823	Ruppertshofen	D	D	DD
BW_824	Rust	D	D	DD
BW_825	Rutesheim, Stadt	C	D	CD
BW_826	Sachsenheim, Stadt	C	C	CC
BW_827	Salach	C	D	CD
BW_828	Salem	C	C	CC
BW_829	Sandhausen	C	D	CD
BW_830	Sasbach	C	D	CD
BW_831	Sasbach am Kaiserstuhl	D	D	DD
BW_832	Sasbachwalden	D	D	DD
BW_833	Satteldorf	C	D	CD
BW_834	Sauldorf	D	D	DD
BW_835	Schallbach	D	D	DD
BW_836	Schallstadt	C	D	CD
BW_837	Schechingen	D	D	DD
BW_838	Scheer, Stadt	D	D	DD
BW_839	Schefflenz	D	D	DD
BW_840	Schelklingen, Stadt	C	C	CC
BW_841	Schemmerhofen	C	C	CC
BW_842	Schenkenzell	D	D	DD
BW_843	Schiltach, Stadt	D	D	DD
BW_844	Schlaitdorf	D	D	DD
BW_845	Schlat	D	D	DD
BW_846	Schliengen	C	D	CD
BW_847	Schlier	D	D	DD
BW_848	Schlierbach	D	D	DD
BW_849	Schluchsee	D	C	DC
BW_850	Schnürpflingen	D	D	DD

BW_851	Schömberg	C	D	CD
BW_852	Schömberg, Stadt	D	D	DD
BW_853	Schonach im Schwarzwald	D	D	DD
BW_854	Schönaich	C	D	CD
BW_855	Schönau im Schwarzwald, Stadt	D	D	DD
BW_856	Schönau, Stadt	D	D	DD
BW_857	Schönbrunn	D	D	DD
BW_858	Schönenberg	D	D	DD
BW_859	Schöntal	C	C	CC
BW_860	Schönwald im Schwarzwald	D	D	DD
BW_861	Schopfheim, Stadt	C	C	CC
BW_862	Schopfloch	D	D	DD
BW_863	Schorndorf, Stadt	B	C	BC
BW_864	Schramberg, Stadt	B	C	BC
BW_865	Schriesheim, Stadt	C	D	CD
BW_866	Schrozberg, Stadt	C	B	CB
BW_867	Schuttertal	D	C	DC
BW_868	Schutterwald	C	D	CD
BW_869	Schwäbisch Gmünd, Stadt	B	B	BB
BW_870	Schwäbisch Hall, Stadt	B	B	BB
BW_871	Schwaigern, Stadt	C	D	CD
BW_872	Schwaikheim	C	D	CD
BW_873	Schwanau	C	D	CD
BW_874	Schwarzach	D	D	DD
BW_875	Schwendi	C	D	CD
BW_876	Schwenningen	D	D	DD
BW_877	Schwetzingen, Stadt	B	D	BD
BW_878	Schwieberdingen	C	D	CD
BW_879	Schwörstadt	D	D	DD
BW_880	Seckach	D	D	DD
BW_881	Seebach	D	D	DD
BW_882	Seekirch	D	D	DD
BW_883	Seelbach	D	D	DD
BW_884	Seewald	D	C	DC
BW_885	Seitingen-Oberflacht	D	D	DD
BW_886	Sersheim	C	D	CD
BW_887	Setzingen	D	D	DD
BW_888	Sexau	D	D	DD
BW_889	Siegelsbach	D	D	DD
BW_890	Sigmaringen, Stadt	C	C	CC
BW_891	Sigmaringendorf	D	D	DD
BW_892	Simmersfeld	D	D	DD
BW_893	Simmozheim	D	D	DD
BW_894	Simonswald	D	C	DC
BW_895	Sindelfingen, Stadt	B	C	BC

BW_896	Singen (Hohentwiel), Stadt	B	C	BC
BW_897	Sinsheim, Stadt	B	B	BB
BW_898	Sinzheim	C	D	CD
BW_899	Sipplingen	D	D	DD
BW_900	Sölden	D	D	DD
BW_901	Sonnenbühl	C	C	CC
BW_902	Sontheim an der Brenz	C	D	CD
BW_903	Spaichingen, Stadt	C	D	CD
BW_904	Spechbach	D	D	DD
BW_905	Spiegelberg	D	D	DD
BW_906	Spraitbach	D	D	DD
BW_907	St. Blasien, Stadt	D	C	DC
BW_908	St. Georgen im Schwarzwald, Stadt	C	C	CC
BW_909	St. Johann	C	C	CC
BW_910	St. Leon-Rot	C	D	CD
BW_911	St. Märgen	D	D	DD
BW_912	St. Peter	D	D	DD
BW_913	Staig	D	D	DD
BW_914	Starzach	D	D	DD
BW_915	Staufen im Breisgau, Stadt	C	D	CD
BW_916	Stegen	D	D	DD
BW_917	Steinach	D	D	DD
BW_918	Steinen	C	D	CD
BW_919	Steinenbronn	C	D	CD
BW_920	Steinhausen an der Rottum	D	D	DD
BW_921	Steinheim am Albuch	C	C	CC
BW_922	Steinheim an der Murr, Stadt	C	D	CD
BW_923	Steinmauern	D	D	DD
BW_924	Steißlingen	D	D	DD
BW_925	Sternenfels	D	D	DD
BW_926	Stetten	D	D	DD
BW_927	Stetten am kalten Markt	D	C	DC
BW_928	Stimpfach	D	D	DD
BW_929	Stockach, Stadt	C	C	CC
BW_930	Stödtlen	D	D	DD
BW_931	Straßberg	D	D	DD
BW_932	Straubenhardt	C	D	CD
BW_933	Stühlingen, Stadt	C	C	CC
BW_934	Stutensee, Stadt	B	D	BD
BW_935	Sulz am Neckar, Stadt	C	C	CC
BW_936	Sulzbach an der Murr	C	D	CD
BW_937	Sulzbach-Laufen	D	D	DD
BW_938	Sulzburg, Stadt	D	D	DD
BW_939	Sulzfeld	D	D	DD
BW_940	Süßen, Stadt	C	D	CD

BW_941	Täferrot	D	D	DD
BW_942	Talheim	D	D	DD
BW_943	Talheim	D	D	DD
BW_944	Tamm	C	D	CD
BW_945	Tannhausen	D	D	DD
BW_946	Tannheim	D	D	DD
BW_947	Tauberbischofsheim, Stadt	C	C	CC
BW_948	Tengen, Stadt	D	C	DC
BW_949	Teningen	C	D	CD
BW_950	Tettnang, Stadt	C	C	CC
BW_951	Tiefenbach	D	D	DD
BW_952	Tiefenbronn	C	D	CD
BW_953	Titisee-Neustadt, Stadt	C	C	CC
BW_954	Todtmoos	D	D	DD
BW_955	Todtnau, Stadt	D	C	DC
BW_956	Triberg im Schwarzwald, Stadt	D	D	DD
BW_957	Trochtelfingen, Stadt	C	C	CC
BW_958	Trossingen, Stadt	C	D	CD
BW_959	Tübingen, Universitätsstadt	B	B	BB
BW_960	Tunau	D	D	DD
BW_961	Tuningen	D	D	DD
BW_962	Tuttlingen, Stadt	B	C	BC
BW_963	Überlingen, Stadt	B	C	BC
BW_964	Ubstadt-Weiher	C	D	CD
BW_965	Uhingen, Stadt	C	D	CD
BW_966	Uhdingen-Mühlhofen	C	D	CD
BW_967	Ühlingen-Birkendorf	C	C	CC
BW_968	Umkirch	C	D	CD
BW_969	Ummendorf	D	D	DD
BW_970	Unlingen	D	D	DD
BW_971	Untereisesheim	D	D	DD
BW_972	Unterensingen	D	D	DD
BW_973	Untergruppenbach	C	D	CD
BW_974	Unterkirnach	D	D	DD
BW_975	Untermarchtal	D	D	DD
BW_976	Untermünkheim	D	D	DD
BW_977	Unterreichenbach	D	D	DD
BW_978	Unterschneidheim	D	C	DC
BW_979	Unterstadion	D	D	DD
BW_980	Unterwachingen	D	D	DD
BW_981	Unterwaldhausen	D	D	DD
BW_982	Urbach	C	D	CD
BW_983	Uttenweiler	D	D	DD
BW_984	Utzenfeld	D	D	DD
BW_985	Vaihingen an der Enz, Stadt	B	C	BC

BW_986	Vellberg, Stadt	D	D	DD
BW_987	Veringenstadt, Stadt	D	D	DD
BW_988	Villingendorf	D	D	DD
BW_989	Villingen-Schwenningen, Stadt	B	B	BB
BW_990	Vogt	D	D	DD
BW_991	Vogtsburg im Kaiserstuhl, Stadt	C	D	CD
BW_992	Vöhrenbach, Stadt	D	C	DC
BW_993	Vöhringen	D	D	DD
BW_994	Volkertshausen	D	D	DD
BW_995	Vörstetten	D	D	DD
BW_996	Waghäusel, Stadt	B	D	BD
BW_997	Waiblingen, Stadt	B	D	BD
BW_998	Waibstadt, Stadt	C	D	CD
BW_999	Wain	D	D	DD
BW_1000	Wald	D	D	DD
BW_1001	Waldachtal	C	D	CD
BW_1002	Waldbronn	C	D	CD
BW_1003	Waldbrunn	D	D	DD
BW_1004	Waldburg	D	D	DD
BW_1005	Walddorfhäslach	C	D	CD
BW_1006	Waldenbuch, Stadt	C	D	CD
BW_1007	Waldenburg, Stadt	D	D	DD
BW_1008	Waldkirch, Stadt	B	D	BD
BW_1009	Waldshut-Tiengen, Stadt	B	C	BC
BW_1010	Waldstetten	C	D	CD
BW_1011	Walheim	D	D	DD
BW_1012	Walldorf, Stadt	C	D	CD
BW_1013	Walldürn, Stadt	C	B	CB
BW_1014	Wallhausen	D	D	DD
BW_1015	Walzbachtal	C	D	CD
BW_1016	Wangen	D	D	DD
BW_1017	Wangen im Allgäu, Stadt	B	B	BB
BW_1018	Wannweil	C	D	CD
BW_1019	Warthausen	C	D	CD
BW_1020	Wäschenbeuren	D	D	DD
BW_1021	Wehingen	D	D	DD
BW_1022	Wehr, Stadt	C	D	CD
BW_1023	Weidenstetten	D	D	DD
BW_1024	Weikersheim, Stadt	C	C	CC
BW_1025	Weil am Rhein, Stadt	B	D	BD
BW_1026	Weil der Stadt, Stadt	C	D	CD
BW_1027	Weil im Schönbuch	C	D	CD
BW_1028	Weilen unter den Rinnen	D	D	DD
BW_1029	Weilheim	D	D	DD
BW_1030	Weilheim an der Teck, Stadt	C	D	CD

BW_1031	Weingarten (Baden)	C	D	CD
BW_1032	Weingarten, Stadt	B	D	BD
BW_1033	Weinheim, Stadt	B	C	BC
BW_1034	Weinsberg, Stadt	C	D	CD
BW_1035	Weinstadt, Stadt	B	D	BD
BW_1036	Weisenbach	D	D	DD
BW_1037	Weissach	C	D	CD
BW_1038	Weissach im Tal	C	D	CD
BW_1039	Weißbach	D	D	DD
BW_1040	Weisweil	D	D	DD
BW_1041	Wellendingen	D	D	DD
BW_1042	Welzheim, Stadt	C	D	CD
BW_1043	Wembach	D	D	DD
BW_1044	Wendlingen am Neckar, Stadt	C	D	CD
BW_1045	Werbach	D	D	DD
BW_1046	Wernau (Neckar), Stadt	C	D	CD
BW_1047	Wertheim, Stadt	B	B	BB
BW_1048	Westerheim	D	D	DD
BW_1049	Westerstetten	D	D	DD
BW_1050	Westhausen	C	D	CD
BW_1051	Widdern, Stadt	D	D	DD
BW_1052	Wieden	D	D	DD
BW_1053	Wiernsheim	C	D	CD
BW_1054	Wiesenbach	D	D	DD
BW_1055	Wiesensteig, Stadt	D	D	DD
BW_1056	Wiesloch, Stadt	B	D	BD
BW_1057	Wildberg, Stadt	C	C	CC
BW_1058	Wilhelmsdorf	C	D	CD
BW_1059	Wilhelmsfeld	D	D	DD
BW_1060	Willstätt	C	C	CC
BW_1061	Wimsheim	D	D	DD
BW_1062	Winden im Elztal	D	D	DD
BW_1063	Winnenden, Stadt	B	D	BD
BW_1064	Winterbach	C	D	CD
BW_1065	Winterlingen	C	C	CC
BW_1066	Wittighausen	D	D	DD
BW_1067	Wittlingen	D	D	DD
BW_1068	Wittnau	D	D	DD
BW_1069	Wolfach, Stadt	C	C	CC
BW_1070	Wolfegg	D	D	DD
BW_1071	Wolfschlugen	C	D	CD
BW_1072	Wolpertshausen	D	D	DD
BW_1073	Wolpertswende	D	D	DD
BW_1074	Wörnersberg	D	D	DD
BW_1075	Wört	D	D	DD
BW_1076	Wurmberg	D	D	DD

BW_1077	Wurmlingen	D	D	DD
BW_1078	Wüstenrot	C	D	CD
BW_1079	Wutach	D	D	DD
BW_1080	Wutöschingen	C	D	CD
BW_1081	Wyhl am Kaiserstuhl	D	D	DD
BW_1082	Zaberfeld	D	D	DD
BW_1083	Zaisenhausen	D	D	DD
BW_1084	Zell am Harmersbach, Stadt	C	D	CD
BW_1085	Zell im Wiesental, Stadt	C	D	CD
BW_1086	Zell unter Aichelberg	D	D	DD
BW_1087	Zimmern ob Rottweil	C	D	CD
BW_1088	Zimmern unter der Burg	D	D	DD
BW_1089	Zuzenhausen	D	D	DD
BW_1090	Zweiflingen	D	D	DD
BW_1091	Zwiefalten	D	D	DD
BW_1092	Zwingenberg	D	D	DD
BB_001	Ahrensfelde	C	C	CC
BB_002	Alt Tucheband	D	D	DD
BB_003	Alt Zauche-Wußwerk	D	D	DD
BB_004	Altdöbern	D	C	DC
BB_005	Althüttendorf	D	D	DD
BB_006	Altlandsberg	C	B	CB
BB_007	Am Mellensee	C	B	CB
BB_008	Angermünde	C	A	CA
BB_009	Bad Belzig	C	A	CA
BB_010	Bad Freienwalde (Oder)	C	B	CB
BB_011	Bad Liebenwerda	C	B	CB
BB_012	Bad Saarow	C	C	CC
BB_013	Bad Wilsnack	D	C	DC
BB_014	Baruth/Mark	D	A	DA
BB_015	Beelitz	C	B	CB
BB_016	Beeskow	C	C	CC
BB_017	Beetzsee	D	D	DD
BB_018	Beetzseeheide	D	D	DD
BB_019	Beiersdorf-Freudenberg	D	D	DD
BB_020	Bensdorf	D	D	DD
BB_021	Berge	D	D	DD
BB_022	Berkenbrück	D	D	DD
BB_023	Bernau bei Berlin	B	B	BB
BB_024	Bersteland	D	D	DD
BB_025	Bestensee	C	D	CD
BB_026	Biesenthal	C	C	CC
BB_027	Birkenwerder	C	D	CD
BB_028	Blankenfelde-Mahlow	B	C	BC
BB_029	Bleyen-Genschmar	D	D	DD
BB_030	Bliesdorf	D	D	DD

BB_031	Boitzenburger Land	D	A	DA
BB_032	Borkheide	D	D	DD
BB_033	Borkwalde	D	D	DD
BB_034	Breddin	D	D	DD
BB_035	Breese	D	D	DD
BB_036	Breydin	D	D	DD
BB_037	Brieselang	C	D	CD
BB_038	Briesen	D	D	DD
BB_039	Briesen (Mark)	D	B	DB
BB_040	Brieskow-Finkenheerd	D	D	DD
BB_041	Britz	D	D	DD
BB_042	Bronkow	D	D	DD
BB_043	Brück	D	C	DC
BB_044	Brüssow	D	B	DB
BB_045	Buckautal	D	D	DD
BB_046	Buckow (Märkische Schweiz)	D	D	DD
BB_047	Burg (Spreewald)	D	D	DD
BB_048	Byhleguhre-Byhlen	D	D	DD
BB_049	Calau	C	B	CB
BB_050	Carmzow-Wallmow	D	D	DD
BB_051	Casekow	D	C	DC
BB_052	Chorin	D	B	DB
BB_053	Crinitz	D	D	DD
BB_054	Cumlosen	D	D	DD
BB_055	Dabergotz	D	D	DD
BB_056	Dahme/Mark	D	B	DB
BB_057	Dahmetal	D	D	DD
BB_058	Dallgow-Döberitz	C	C	CC
BB_059	Diensdorf-Radlow	D	D	DD
BB_060	Dissen-Striesow	D	D	DD
BB_061	Doberlug-Kirchhain	C	B	CB
BB_062	Döbern	D	D	DD
BB_063	Drachhausen	D	D	DD
BB_064	Drahnsdorf	D	D	DD
BB_065	Drebkau	C	B	CB
BB_066	Dreetz	D	C	DC
BB_067	Drehnow	D	D	DD
BB_068	Eberswalde	B	C	BC
BB_069	Eichwalde	C	D	CD
BB_070	Eisenhüttenstadt	B	C	BC
BB_071	Elsterwerda	C	D	CD
BB_072	Erkner	C	D	CD
BB_073	Falkenberg	D	C	DC
BB_074	Falkenberg/Elster	C	C	CC
BB_075	Falkenhagen (Mark)	D	D	DD
BB_076	Falkensee	B	D	BD

BB_077	Fehrbellin	C	A	CA
BB_078	Felixsee	D	D	DD
BB_079	Fichtenhöhe	D	D	DD
BB_080	Fichtwald	D	D	DD
BB_081	Finsterwalde	C	C	CC
BB_082	Flieth-Stegelitz	D	D	DD
BB_083	Forst (Lausitz)	C	B	CB
BB_084	Frauendorf	D	D	DD
BB_085	Fredersdorf-Vogelsdorf	C	D	CD
BB_086	Friedland	D	B	DB
BB_087	Friedrichswalde	D	D	DD
BB_088	Friesack	D	C	DC
BB_089	Fürstenberg/Havel	C	A	CA
BB_090	Fürstenwalde/Spree	B	C	BC
BB_091	Gartz (Oder)	D	C	DC
BB_092	Garzau-Garzin	D	D	DD
BB_093	Gerdshagen	D	D	DD
BB_094	Gerswalde	D	C	DC
BB_095	Glienicke/Nordbahn	C	D	CD
BB_096	Gollenberg	D	D	DD
BB_097	Golßen	D	C	DC
BB_098	Golzow	D	D	DD
BB_099	Golzow	D	D	DD
BB_100	Gorden-Staupitz	D	D	DD
BB_101	Göritz	D	D	DD
BB_102	Görzke	D	C	DC
BB_103	Gosen-Neu Zittau	D	D	DD
BB_104	Gräben	D	D	DD
BB_105	Gramzow	D	C	DC
BB_106	Gransee	C	B	CB
BB_107	Gröden	D	D	DD
BB_108	Groß Köris	D	C	DC
BB_109	Groß Kreuz (Havel)	C	C	CC
BB_110	Groß Lindow	D	D	DD
BB_111	Groß Pankow (Prignitz)	D	A	DA
BB_112	Groß Schacksdorf-Simmersdorf	D	D	DD
BB_113	Großbeeren	C	C	CC
BB_114	Großderschau	D	D	DD
BB_115	Großkmehlen	D	D	DD
BB_116	Großräschen	C	C	CC
BB_117	Großthiemig	D	D	DD
BB_118	Großwoltersdorf	D	C	DC
BB_119	Grünewald	D	D	DD
BB_120	Grünheide (Mark)	C	B	CB
BB_121	Grünow	D	D	DD

BB_122	Grunow-Dammendorf	D	D	DD
BB_123	Guben	C	D	CD
BB_124	Guhrow	D	D	DD
BB_125	Gülitz-Reetz	D	D	DD
BB_126	Gumtow	D	A	DA
BB_127	Gusow-Platkow	D	D	DD
BB_128	Guteborn	D	D	DD
BB_129	Halbe	D	C	DC
BB_130	Halenbeck-Rohlsdorf	D	D	DD
BB_131	Havelaue	D	C	DC
BB_132	Havelsee	D	C	DC
BB_133	Heckelberg-Brunow	D	D	DD
BB_134	Heideblick	D	B	DB
BB_135	Heideland	D	D	DD
BB_136	Heidesee	C	B	CB
BB_137	Heiligengrabe	D	A	DA
BB_138	Heinersbrück	D	D	DD
BB_139	Hennigsdorf	B	D	BD
BB_140	Hermsdorf	D	D	DD
BB_141	Herzberg (Elster)	C	B	CB
BB_142	Herzberg (Mark)	D	D	DD
BB_143	Hirschfeld	D	D	DD
BB_144	Hohen Neuendorf	B	D	BD
BB_145	Hohenbocka	D	D	DD
BB_146	Hohenbucko	D	D	DD
BB_147	Hohenfinow	D	D	DD
BB_148	Höhenland	D	C	DC
BB_149	Hohenleipisch	D	D	DD
BB_150	Hohenselchow-Groß Pinnow	D	D	DD
BB_151	Hoppegarten	C	D	CD
BB_152	Ihlow	D	D	DD
BB_153	Jacobsdorf	D	C	DC
BB_154	Jamlitz	D	D	DD
BB_155	Jämlitz-Klein Düben	D	D	DD
BB_156	Jänschwalde	D	C	DC
BB_157	Joachimsthal	D	B	DB
BB_158	Jüterbog	C	B	CB
BB_159	Karstädt	C	A	CA
BB_160	Kasel-Golzig	D	D	DD
BB_161	Ketzin/Havel	C	C	CC
BB_162	Kleinmachnow	B	D	BD
BB_163	Kleßen-Görne	D	D	DD
BB_164	Kloster Lehnin	C	A	CA
BB_165	Kolkwitz	C	B	CB
BB_166	Königs Wusterhausen	B	C	BC
BB_167	Kotzen	D	D	DD

BB_168	Krausnick-Groß Wasserburg	D	C	DC
BB_169	Kremitzau	D	D	DD
BB_170	Kremmen	C	A	CA
BB_171	Kroppen	D	D	DD
BB_172	Kümmernitztal	D	D	DD
BB_173	Küstriner Vorland	D	D	DD
BB_174	Kyritz	C	B	CB
BB_175	Langewahl	D	D	DD
BB_176	Lanz	D	C	DC
BB_177	Lauchhammer	C	C	CC
BB_178	Lawitz	D	D	DD
BB_179	Lebus, Stadt	D	C	DC
BB_180	Lebusa	D	D	DD
BB_181	Leegebruch	C	D	CD
BB_182	Legde/Quitzebel	D	D	DD
BB_183	Lenzen (Elbe)	D	C	DC
BB_184	Lenzerwische	D	D	DD
BB_185	Letschin	D	B	DB
BB_186	Lichterfeld-Schacksdorf	D	D	DD
BB_187	Liebenwalde	D	B	DB
BB_188	Lieberose	D	C	DC
BB_189	Liepe	D	D	DD
BB_190	Lietzen	D	D	DD
BB_191	Lindenau	D	D	DD
BB_192	Lindendorf	D	D	DD
BB_193	Lindow (Mark)	D	C	DC
BB_194	Linthe	D	D	DD
BB_195	Löwenberger Land	C	A	CA
BB_196	Lübben (Spreewald)	C	B	CB
BB_197	Lübbenau/Spreewald	C	B	CB
BB_198	Luckaitztal	D	D	DD
BB_199	Luckau	C	A	CA
BB_200	Luckenwalde	B	D	BD
BB_201	Ludwigsfelde	B	B	BB
BB_202	Lunow-Stolzenhagen	D	D	DD
BB_203	Lychen	D	B	DB
BB_204	Marienfließ	D	C	DC
BB_205	Marienwerder	D	D	DD
BB_206	Märkisch Buchholz	D	D	DD
BB_207	Märkisch Linden	D	D	DD
BB_208	Märkisch Luch	D	C	DC
BB_209	Märkische Heide	D	A	DA
BB_210	Märkische Höhe	D	D	DD
BB_211	Massen-Niederlausitz	D	C	DC
BB_212	Melchow	D	D	DD
BB_213	Merzdorf	D	D	DD

BB_214	Mescherin	D	D	DD
BB_215	Meyenburg	D	C	DC
BB_216	Michendorf	C	C	CC
BB_217	Milmersdorf	D	C	DC
BB_218	Milower Land	D	B	DB
BB_219	Mittenwalde	C	C	CC
BB_220	Mittenwalde	D	D	DD
BB_221	Mixdorf	D	D	DD
BB_222	Mühlberg/Elbe	D	C	DC
BB_223	Mühlenbecker Land	C	C	CC
BB_224	Mühlenberge	D	D	DD
BB_225	Mühlenfließ	D	C	DC
BB_226	Müllrose	D	C	DC
BB_227	Müncheberg	C	B	CB
BB_228	Münchehofe	D	C	DC
BB_229	Nauen	C	A	CA
BB_230	Neiße-Malxetal	D	C	DC
BB_231	Neißemünde	D	D	DD
BB_232	Nennhausen	D	C	DC
BB_233	Neu Zauche	D	D	DD
BB_234	Neuenhagen bei Berlin	C	D	CD
BB_235	Neuhardenberg	D	C	DC
BB_236	Neuhausen/Spree	D	B	DB
BB_237	Neulewin	D	D	DD
BB_238	Neupetershain	D	D	DD
BB_239	Neuruppin	B	A	BA
BB_240	Neu-Seeland	D	D	DD
BB_241	Neustadt (Dosse)	D	C	DC
BB_242	Neutrebbin	D	D	DD
BB_243	Neuzelle	D	B	DB
BB_244	Niederer Fläming	D	B	DB
BB_245	Niederfinow	D	D	DD
BB_246	Niedergörsdorf	C	A	CA
BB_247	Niemegk	D	D	DD
BB_248	Nordwestuckermark	D	A	DA
BB_249	Nuthetal	C	D	CD
BB_250	Nuthe-Urstromtal	C	A	CA
BB_251	Oberbarnim	D	C	DC
BB_252	Oberkrämer	C	B	CB
BB_253	Oberuckersee	D	C	DC
BB_254	Oderaue	D	C	DC
BB_255	Oderberg	D	D	DD
BB_256	Oranienburg	B	B	BB
BB_257	Ortrand	D	D	DD
BB_258	Panketal	B	D	BD
BB_259	Parsteinsee	D	D	DD

BB_260	Paulinenaue	D	D	DD
BB_261	Päwesin	D	D	DD
BB_262	Peitz	D	D	DD
BB_263	Perleberg	C	B	CB
BB_264	Pessin	D	D	DD
BB_265	Petershagen/Eggersdorf	C	D	CD
BB_266	Pinnow	D	D	DD
BB_267	Pirow	D	D	DD
BB_268	Planebruch	D	C	DC
BB_269	Planetal	D	D	DD
BB_270	Plattenburg	D	A	DA
BB_271	Plessa	D	C	DC
BB_272	Podelzig	D	D	DD
BB_273	Premnitz	C	D	CD
BB_274	Prenzlau	C	B	CB
BB_275	Pritzwalk	C	B	CB
BB_276	Prötzel	D	C	DC
BB_277	Putlitz	D	B	DB
BB_278	Rabenstein/Fläming	D	C	DC
BB_279	Ragow-Merz	D	D	DD
BB_280	Randowtal	D	C	DC
BB_281	Rangsdorf	C	D	CD
BB_282	Rathenow	B	B	BB
BB_283	Rauen	D	D	DD
BB_284	Rehfelde	C	D	CD
BB_285	Reichenow-Möglin	D	D	DD
BB_286	Reichenwalde	D	D	DD
BB_287	Reitwein	D	D	DD
BB_288	Retzow	D	D	DD
BB_289	Rheinsberg	C	A	CA
BB_290	Rhinow	D	D	DD
BB_291	Rietz-Neuendorf	D	B	DB
BB_292	Rietzneuendorf-Staakow	D	D	DD
BB_293	Röderland	D	D	DD
BB_294	Rosenau	D	C	DC
BB_295	Roskow	D	D	DD
BB_296	Rückersdorf	D	D	DD
BB_297	Rüdersdorf bei Berlin	C	C	CC
BB_298	Rüdnitz	D	D	DD
BB_299	Ruhland	D	D	DD
BB_300	Rühstädt	D	D	DD
BB_301	Rüthnick	D	D	DD
BB_302	Sallgast	D	D	DD
BB_303	Schenkenberg	D	D	DD
BB_304	Schenkendöbern	D	A	DA
BB_305	Schilda	D	D	DD

BB_306	Schipkau	C	C	CC
BB_307	Schlaubetal	D	C	DC
BB_308	Schleipzig	D	D	DD
BB_309	Schlieben	D	C	DC
BB_310	Schmogrow-Fehrow	D	D	DD
BB_311	Schönborn	D	D	DD
BB_312	Schönefeld	C	C	CC
BB_313	Schöneiche bei Berlin	C	D	CD
BB_314	Schönermark	D	D	DD
BB_315	Schönewalde	D	B	DB
BB_316	Schönfeld	D	D	DD
BB_317	Schönwald	D	D	DD
BB_318	Schönwalde-Glien	C	C	CC
BB_319	Schorfheide	C	A	CA
BB_320	Schraden	D	D	DD
BB_321	Schulzendorf	C	D	CD
BB_322	Schwarzbach	D	D	DD
BB_323	Schwarzheide	C	D	CD
BB_324	Schwedt/Oder	B	A	BA
BB_325	Schwerin	D	D	DD
BB_326	Schwielochsee	D	B	DB
BB_327	Schwielowsee	C	C	CC
BB_328	Seddiner See	D	D	DD
BB_329	Seeblick	D	D	DD
BB_330	Seelow	C	D	CD
BB_331	Senftenberg	B	B	BB
BB_332	Siehdichum	D	C	DC
BB_333	Sieversdorf-Hohenofen	D	D	DD
BB_334	Sonnenberg	D	C	DC
BB_335	Sonnewalde	D	B	DB
BB_336	Spreenhagen	D	B	DB
BB_337	Spreewaldheide	D	D	DD
BB_338	Spremberg	B	A	BA
BB_339	Stahnsdorf	C	D	CD
BB_340	Stechlin	D	C	DC
BB_341	Stechow-Ferchesar	D	C	DC
BB_342	Steinhöfel	D	B	DB
BB_343	Steinreich	D	D	DD
BB_344	Storbeck-Frankendorf	D	D	DD
BB_345	Storkow (Mark)	C	B	CB
BB_346	Straupitz (Spreewald)	D	D	DD
BB_347	Strausberg	B	C	BC
BB_348	Stüdenitz-Schönermark	D	D	DD
BB_349	Sydower Fließ	D	D	DD
BB_350	Tantow	D	D	DD
BB_351	Tauche	D	B	DB

BB_352	Tauer	D	D	DD
BB_353	Teichland	D	D	DD
BB_354	Teltow	B	D	BD
BB_355	Temmen-Ringenwalde	D	C	DC
BB_356	Temnitzquell	D	C	DC
BB_357	Temnitztal	D	C	DC
BB_358	Templin	C	A	CA
BB_359	Tettau	D	D	DD
BB_360	Teupitz	D	D	DD
BB_361	Trebbin	C	B	CB
BB_362	Treplin	D	D	DD
BB_363	Treuenbrietzen	C	A	CA
BB_364	Triglitz	D	D	DD
BB_365	Tröbitz	D	D	DD
BB_366	Tschernitz	D	D	DD
BB_367	Turnow-Preilack	D	D	DD
BB_368	Uckerfelde	D	D	DD
BB_369	Uckerland	D	B	DB
BB_370	Uebigau-Wahrenbrück	C	B	CB
BB_371	Unterspreewald	D	D	DD
BB_372	Velten	C	D	CD
BB_373	Vetschau/Spreewald	C	B	CB
BB_374	Vielitzsee	D	D	DD
BB_375	Vierlinden	D	C	DC
BB_376	Vogelsang	D	D	DD
BB_377	Waldsiefersdorf	D	D	DD
BB_378	Walsleben	D	D	DD
BB_379	Wandlitz	B	B	BB
BB_380	Weisen	D	D	DD
BB_381	Welzow	D	D	DD
BB_382	Wendisch Rietz	D	D	DD
BB_383	Wenzlow	D	D	DD
BB_384	Werben	D	D	DD
BB_385	Werder (Havel)	B	B	BB
BB_386	Werneuchen	C	B	CB
BB_387	Wiesenu	D	D	DD
BB_388	Wiesenaue	D	D	DD
BB_389	Wiesenburg/Mark	D	A	DA
BB_390	Wiesengrund	D	C	DC
BB_391	Wildau	C	D	CD
BB_392	Wittenberge	C	C	CC
BB_393	Wittstock/Dosse	C	A	CA
BB_394	Wollin	D	D	DD
BB_395	Woltersdorf	C	D	CD
BB_396	Wriezen	C	C	CC
BB_397	Wusterhausen/Dosse	C	B	CB

BB_398	Wustermark	C	C	CC
BB_399	Wusterwitz	D	D	DD
BB_400	Zechin	D	D	DD
BB_401	Zehdenick	C	A	CA
BB_402	Zernitz-Lohm	D	D	DD
BB_403	Zeschdorf	D	D	DD
BB_404	Zeuthen	C	D	CD
BB_405	Zichow	D	D	DD
BB_406	Ziesar	D	C	DC
BB_407	Ziethen	D	D	DD
BB_408	Ziltendorf	D	D	DD
BB_409	Zossen	B	B	BB
NRW_001	Ahaus	B	B	BB
NRW_002	Ahlen	B	B	BB
NRW_003	Aldenhoven	C	D	CD
NRW_004	Alfter	B	D	BD
NRW_005	Alpen	C	C	CC
NRW_006	Alsdorf	B	D	BD
NRW_007	Altena	C	D	CD
NRW_008	Altenbeken	C	C	CC
NRW_009	Altenberge	C	C	CC
NRW_010	Anröchte	C	C	CC
NRW_011	Arnsberg	B	B	BB
NRW_012	Ascheberg	C	B	CB
NRW_013	Attendorn	B	C	BC
NRW_014	Augustdorf	C	D	CD
NRW_015	Bad Berleburg	C	A	CA
NRW_016	Bad Driburg	C	B	CB
NRW_017	Bad Honnef	B	D	BD
NRW_018	Bad Laasphe	C	B	CB
NRW_019	Bad Lippspringe	C	C	CC
NRW_020	Bad Münstereifel	C	B	CB
NRW_021	Bad Oeynhausen	B	C	BC
NRW_022	Bad Salzuflen	B	C	BC
NRW_023	Bad Sassendorf	C	C	CC
NRW_024	Bad Wünnenberg	C	B	CB
NRW_025	Baesweiler	B	D	BD
NRW_026	Balve	C	C	CC
NRW_027	Barntrup	C	C	CC
NRW_028	Beckum	B	B	BB
NRW_029	Bedburg	B	C	BC
NRW_030	Bedburg-Hau	C	C	CC
NRW_031	Beelen	C	D	CD
NRW_032	Bergheim	B	C	BC
NRW_033	Bergisch Gladbach	A	C	AC
NRW_034	Bergkamen	B	D	BD

NRW_035	Bergneustadt	C	D	CD
NRW_036	Bestwig	C	C	CC
NRW_037	Beverungen	C	C	CC
NRW_038	Billerbeck	C	C	CC
NRW_039	Blankenheim	C	B	CB
NRW_040	Blomberg	C	C	CC
NRW_041	Bocholt	B	B	BB
NRW_042	Bönen	C	D	CD
NRW_043	Borchen	C	C	CC
NRW_044	Borgentreich	C	B	CB
NRW_045	Borgholzhausen	C	C	CC
NRW_046	Borken	B	B	BB
NRW_047	Bornheim	B	C	BC
NRW_048	Brakel	C	A	CA
NRW_049	Breckerfeld	C	C	CC
NRW_050	Brilon	B	A	BA
NRW_051	Brüggen	C	C	CC
NRW_052	Brühl	B	D	BD
NRW_053	Bünde	B	C	BC
NRW_054	Burbach	C	C	CC
NRW_055	Büren	B	B	BB
NRW_056	Burscheid	C	D	CD
NRW_057	Castrop-Rauxel	B	C	BC
NRW_058	Coesfeld	B	B	BB
NRW_059	Dahlem	D	C	DC
NRW_060	Datteln	B	C	BC
NRW_061	Delbrück	B	B	BB
NRW_062	Detmold	B	B	BB
NRW_063	Dinslaken	B	D	BD
NRW_064	Dörentrup	C	D	CD
NRW_065	Dormagen	B	C	BC
NRW_066	Dorsten	B	B	BB
NRW_067	Drensteinfurt	C	B	CB
NRW_068	Drolshagen	C	C	CC
NRW_069	Dülmen	B	B	BB
NRW_070	Düren	B	C	BC
NRW_071	Eitorf	C	C	CC
NRW_072	Elsdorf	B	C	BC
NRW_073	Emmerich am Rhein	B	C	BC
NRW_074	Emsdetten	B	C	BC
NRW_075	Engelskirchen	C	C	CC
NRW_076	Enger	B	D	BD
NRW_077	Ennepetal	B	C	BC
NRW_078	Ennigerloh	C	B	CB
NRW_079	Ense	C	C	CC
NRW_080	Erfstadt	B	B	BB

NRW_081	Erkelenz	B	B	BB
NRW_082	Erkrath	B	D	BD
NRW_083	Erndtebrück	C	C	CC
NRW_084	Erwitte	C	C	CC
NRW_085	Eschweiler	B	C	BC
NRW_086	Eslohe (Sauerland)	C	B	CB
NRW_087	Espelkamp	B	C	BC
NRW_088	Euskirchen	B	B	BB
NRW_089	Everswinkel	C	C	CC
NRW_090	Extertal	C	C	CC
NRW_091	Finnentrop	C	B	CB
NRW_092	Frechen	B	D	BD
NRW_093	Freudenberg	C	C	CC
NRW_094	Fröndenberg/Ruhr	B	C	BC
NRW_095	Gangelt	C	D	CD
NRW_096	Geilenkirchen	B	C	BC
NRW_097	Geldern	B	C	BC
NRW_098	Gescher	C	C	CC
NRW_099	Geseke	B	C	BC
NRW_100	Gevelsberg	B	D	BD
NRW_101	Gladbeck	B	D	BD
NRW_102	Goch	B	B	BB
NRW_103	Grefrath	C	D	CD
NRW_104	Greven	B	B	BB
NRW_105	Grevenbroich	B	B	BB
NRW_106	Gronau (Westf.)	B	C	BC
NRW_107	Gummersbach	B	C	BC
NRW_108	Gütersloh	A	B	AB
NRW_109	Haan	B	D	BD
NRW_110	Halle (Westf.)	B	C	BC
NRW_111	Hallenberg	D	C	DC
NRW_112	Haltern am See	B	B	BB
NRW_113	Halver	C	C	CC
NRW_114	Hamminkeln	B	B	BB
NRW_115	Harsewinkel	B	C	BC
NRW_116	Hattingen	B	C	BC
NRW_117	Havixbeck	C	C	CC
NRW_118	Heek	C	C	CC
NRW_119	Heiden	C	C	CC
NRW_120	Heiligenhaus	B	D	BD
NRW_121	Heimbach	D	C	DC
NRW_122	Heinsberg	B	C	BC
NRW_123	Hellenthal	C	B	CB
NRW_124	Hemer	B	C	BC
NRW_125	Hennef (Sieg)	B	B	BB
NRW_126	Herdecke	B	D	BD

NRW_127	Herford	B	C	BC
NRW_128	Herscheid	C	C	CC
NRW_129	Herten	B	D	BD
NRW_130	Herzebrock-Clarholz	C	C	CC
NRW_131	Herzogenrath	B	D	BD
NRW_132	Hiddenhausen	C	D	CD
NRW_133	Hilchenbach	C	C	CC
NRW_134	Hilden	B	D	BD
NRW_135	Hille	C	B	CB
NRW_136	Holzwickede	C	D	CD
NRW_137	Hopsten	C	C	CC
NRW_138	Horn-Bad Meinberg	C	C	CC
NRW_139	Hörstel	B	B	BB
NRW_140	Horstmar	C	D	CD
NRW_141	Hövelhof	C	C	CC
NRW_142	Höxter	B	B	BB
NRW_143	Hückelhoven	B	C	BC
NRW_144	Hückeswagen	C	C	CC
NRW_145	Hüllhorst	C	D	CD
NRW_146	Hünxe	C	B	CB
NRW_147	Hürtgenwald	C	C	CC
NRW_148	Hürth	B	C	BC
NRW_149	Ibbenbüren	B	B	BB
NRW_150	Inden	C	D	CD
NRW_151	Iserlohn	B	B	BB
NRW_152	Isselburg	C	D	CD
NRW_153	Issum	C	C	CC
NRW_154	Jüchen	B	C	BC
NRW_155	Jülich	B	C	BC
NRW_156	Kaarst	B	D	BD
NRW_157	Kalkar	C	C	CC
NRW_158	Kall	C	C	CC
NRW_159	Kalletal	C	B	CB
NRW_160	Kamen	B	D	BD
NRW_161	Kamp-Lintfort	B	C	BC
NRW_162	Kempen	B	C	BC
NRW_163	Kerken	C	C	CC
NRW_164	Kerpen	B	B	BB
NRW_165	Kevelaer	B	C	BC
NRW_166	Kierspe	C	C	CC
NRW_167	Kirchhundem	C	B	CB
NRW_168	Kirchlengern	C	D	CD
NRW_169	Kleve	B	C	BC
NRW_170	Königswinter	B	C	BC
NRW_171	Korschenbroich	B	C	BC
NRW_172	Kranenburg	C	C	CC

NRW_173	Kreuzau	C	D	CD
NRW_174	Kreuztal	B	C	BC
NRW_175	Kürten	C	C	CC
NRW_176	Ladbergen	C	C	CC
NRW_177	Laer	C	D	CD
NRW_178	Lage	B	C	BC
NRW_179	Langenberg	C	D	CD
NRW_180	Langenfeld (Rheinland)	B	D	BD
NRW_181	Langerwehe	C	D	CD
NRW_182	Legden	C	C	CC
NRW_183	Leichlingen (Rheinland)	B	D	BD
NRW_184	Lemgo	B	C	BC
NRW_185	Lengerich	B	C	BC
NRW_186	Lennestadt	B	B	BB
NRW_187	Leopoldshöhe	C	D	CD
NRW_188	Lichtenau	C	B	CB
NRW_189	Lienen	C	C	CC
NRW_190	Lindlar	B	C	BC
NRW_191	Linnich	C	C	CC
NRW_192	Lippetal	C	B	CB
NRW_193	Lippstadt	B	B	BB
NRW_194	Lohmar	B	C	BC
NRW_195	Löhne	B	C	BC
NRW_196	Lotte	C	D	CD
NRW_197	Lübbecke	B	C	BC
NRW_198	Lüdenscheid	B	C	BC
NRW_199	Lüdinghausen	B	B	BB
NRW_200	Lügde	C	C	CC
NRW_201	Lünen	B	C	BC
NRW_202	Marienheide	C	C	CC
NRW_203	Marienmünster	D	C	DC
NRW_204	Marl	B	C	BC
NRW_205	Marsberg	C	B	CB
NRW_206	Mechernich	B	B	BB
NRW_207	Meckenheim	B	D	BD
NRW_208	Medebach	C	B	CB
NRW_209	Meerbusch	B	C	BC
NRW_210	Meinerzhagen	B	B	BB
NRW_211	Menden (Sauerland)	B	C	BC
NRW_212	Merzenich	C	D	CD
NRW_213	Meschede	B	A	BA
NRW_214	Metelen	C	D	CD
NRW_215	Mettingen	C	D	CD
NRW_216	Mettmann	B	D	BD
NRW_217	Minden	B	B	BB
NRW_218	Moers	A	C	AC

NRW_219	Möhnesee	C	B	CB
NRW_220	Monheim am Rhein	B	D	BD
NRW_221	Monschau	C	C	CC
NRW_222	Morsbach	C	C	CC
NRW_223	Much	C	C	CC
NRW_224	Nachrodt-Wiblingwerde	C	D	CD
NRW_225	Netphen	B	B	BB
NRW_226	Nettersheim	C	C	CC
NRW_227	Nettetal	B	C	BC
NRW_228	Neuenkirchen	C	D	CD
NRW_229	Neuenrade	C	C	CC
NRW_230	Neukirchen-Vluyn	B	D	BD
NRW_231	Neunkirchen	C	D	CD
NRW_232	Neunkirchen-Seelscheid	C	C	CC
NRW_233	Neuss	A	C	AC
NRW_234	Nideggen	C	C	CC
NRW_235	Niederkassel	B	D	BD
NRW_236	Niederkrüchten	C	C	CC
NRW_237	Niederzier	C	C	CC
NRW_238	Nieheim	C	C	CC
NRW_239	Nordkirchen	C	C	CC
NRW_240	Nordwalde	C	C	CC
NRW_241	Nörvenich	C	C	CC
NRW_242	Nottuln	C	C	CC
NRW_243	Nümbrecht	C	C	CC
NRW_244	Ochtrup	C	B	CB
NRW_245	Odenthal	C	D	CD
NRW_246	Oelde	B	B	BB
NRW_247	Oer-Erkenschwick	B	D	BD
NRW_248	Oerlinghausen	C	D	CD
NRW_249	Olfen	C	C	CC
NRW_250	Olpe	B	C	BC
NRW_251	Olsberg	C	B	CB
NRW_252	Ostbevern	C	C	CC
NRW_253	Overath	B	C	BC
NRW_254	Paderborn	A	B	AB
NRW_255	Petershagen	B	A	BA
NRW_256	Plettenberg	B	C	BC
NRW_257	Porta Westfalica	B	B	BB
NRW_258	Preußisch Oldendorf	C	C	CC
NRW_259	Pulheim	B	C	BC
NRW_260	Radevormwald	B	C	BC
NRW_261	Raesfeld	C	C	CC
NRW_262	Rahden	C	B	CB
NRW_263	Ratingen	B	C	BC
NRW_264	Recke	C	C	CC

NRW_265	Recklinghausen	A	C	AC
NRW_266	Rees	B	B	BB
NRW_267	Reichshof	C	B	CB
NRW_268	Reken	C	C	CC
NRW_269	Rheda-Wiedenbrück	B	C	BC
NRW_270	Rhede	C	C	CC
NRW_271	Rheinbach	B	C	BC
NRW_272	Rheinberg	B	C	BC
NRW_273	Rheine	B	B	BB
NRW_274	Rheurdt	C	D	CD
NRW_275	Rietberg	B	B	BB
NRW_276	Rödinghausen	C	D	CD
NRW_277	Roetgen	C	D	CD
NRW_278	Rommerskirchen	C	C	CC
NRW_279	Rosendahl	C	C	CC
NRW_280	Rösrath	B	D	BD
NRW_281	Ruppichteroth	C	C	CC
NRW_282	Rüthen	C	B	CB
NRW_283	Saerbeck	C	C	CC
NRW_284	Salzkotten	B	B	BB
NRW_285	Sankt Augustin	B	D	BD
NRW_286	Sassenberg	C	C	CC
NRW_287	Schalksmühle	C	D	CD
NRW_288	Schermbek	C	B	CB
NRW_289	Schieder-Schwalenberg	C	C	CC
NRW_290	Schlangen	C	C	CC
NRW_291	Schleiden	C	B	CB
NRW_292	Schloß Holte-Stukenbrock	B	C	BC
NRW_293	Schmallenberg	B	A	BA
NRW_294	Schöppingen	C	C	CC
NRW_295	Schwalmtal	C	D	CD
NRW_296	Schwelm	B	D	BD
NRW_297	Schwerte	B	C	BC
NRW_298	Selfkant	C	D	CD
NRW_299	Selm	B	C	BC
NRW_300	Senden	B	B	BB
NRW_301	Sendenhorst	C	C	CC
NRW_302	Siegburg	B	D	BD
NRW_303	Siegen	A	B	AB
NRW_304	Simmerath	C	B	CB
NRW_305	Soest	B	C	BC
NRW_306	Sonsbeck	C	C	CC
NRW_307	Spenge	C	D	CD
NRW_308	Sprockhövel	B	D	BD
NRW_309	Stadtlohn	B	C	BC
NRW_310	Steinfurt	B	B	BB

NRW_311	Steinhagen	B	C	BC
NRW_312	Steinheim	C	C	CC
NRW_313	Stemwede	C	B	CB
NRW_314	Stolberg (Rhld.)	B	C	BC
NRW_315	Straelen	C	C	CC
NRW_316	Südlohn	C	D	CD
NRW_317	Sundern (Sauerland)	B	B	BB
NRW_318	Swisttal	C	C	CC
NRW_319	Tecklenburg	C	C	CC
NRW_320	Telgte	C	C	CC
NRW_321	Titz	C	C	CC
NRW_322	Tönisvorst	B	D	BD
NRW_323	Troisdorf	B	C	BC
NRW_324	Übach-Palenberg	B	D	BD
NRW_325	Uedem	C	C	CC
NRW_326	Unna	B	C	BC
NRW_327	Velbert	B	C	BC
NRW_328	Velen	C	C	CC
NRW_329	Verl	B	C	BC
NRW_330	Versmold	B	C	BC
NRW_331	Vettweiß	C	C	CC
NRW_332	Viersen	B	C	BC
NRW_333	Vlotho	C	C	CC
NRW_334	Voerde (Niederrhein)	B	C	BC
NRW_335	Vreden	B	B	BB
NRW_336	Wachtberg	B	D	BD
NRW_337	Wachtendonk	C	D	CD
NRW_338	Wadersloh	C	B	CB
NRW_339	Waldbröl	C	C	CC
NRW_340	Waldfeucht	C	D	CD
NRW_341	Waltrop	B	D	BD
NRW_342	Warburg	B	B	BB
NRW_343	Warendorf	B	B	BB
NRW_344	Warstein	B	B	BB
NRW_345	Wassenberg	C	D	CD
NRW_346	Weeze	C	C	CC
NRW_347	Wegberg	B	C	BC
NRW_348	Weilerswist	C	C	CC
NRW_349	Welper	C	C	CC
NRW_350	Wenden	C	C	CC
NRW_351	Werdohl	C	D	CD
NRW_352	Werl	B	C	BC
NRW_353	Wermelskirchen	B	C	BC
NRW_354	Werne	B	C	BC
NRW_355	Werther (Westf.)	C	D	CD
NRW_356	Wesel	B	B	BB

NRW_357	Wesseling	B	D	BD
NRW_358	Westerkappeln	C	C	CC
NRW_359	Wetter (Ruhr)	B	D	BD
NRW_360	Wettringen	C	C	CC
NRW_361	Wickede (Ruhr)	C	D	CD
NRW_362	Wiehl	B	C	BC
NRW_363	Willebadessen	C	B	CB
NRW_364	Willich	B	C	BC
NRW_365	Wilnsdorf	C	C	CC
NRW_366	Windeck	C	B	CB
NRW_367	Winterberg	C	B	CB
NRW_368	Wipperfürth	B	B	BB
NRW_369	Witten	B	C	BC
NRW_370	Wülfrath	B	D	BD
NRW_371	Würselen	B	D	BD
NRW_372	Xanten	B	C	BC
NRW_373	Zülpich	B	B	BB

Quelle:

Eigene Darstellung

Erläuterung:

Cluster- Matrix: Kombination aus Bevölkerung und Fläche:

Cluster (Bevölkerung)	Cluster (Fläche)	Cluster-ID	Cluster (Kombination Bevölkerung u. Fläche)
D	D	DD	Landgemeinde mit kaum Fläche
D	C	DC	Landgemeinde mit durchschnittlicher Fläche
D	B	DB	Landgemeinde mit großer Fläche
D	A	DA	Landgemeinde mit sehr großer Fläche
C	D	CD	Kleinstadt mit kaum Fläche
C	C	CC	Kleinstadt mit durchschnittlicher Fläche
C	B	CB	Kleinstadt mit großer Fläche
C	A	CA	Kleinstadt mit sehr großer Fläche
B	D	BD	Mittelstadt mit kaum Fläche
B	C	BC	Mittelstadt mit durchschnittlicher Fläche
B	B	BB	Mittelstadt mit großer Fläche
B	A	BA	Mittelstadt mit sehr großer Fläche
A	D	AD	Großstadt mit kaum Fläche
A	C	AC	Großstadt mit durchschnittlicher Fläche
A	B	AB	Großstadt mit großer Fläche
A	A	AA	Großstadt mit sehr großer Fläche

Anlage 22: Cluster DD (Landgemeinde mit kaum Fläche)

ID	Gemeinden	Gemeindetyp	Durchschnittl. Wahlbeteiligung
SN_001	Adorf/Vogtl., Stadt	Einheitsgemeinde	54,7%
SN_003	Altmittweida	Verwaltungsgemeinschaft	63,7%
SN_004	Amtsberg	Einheitsgemeinde	67,8%
SN_006	Arnsdorf	Einheitsgemeinde	59,3%
SN_009	Auerbach	Verwaltungsgemeinschaft	66,9%
SN_011	Augustusburg, Stadt	Einheitsgemeinde	61,4%
SN_012	Bad Brambach	Einheitsgemeinde	52,0%
SN_014	Bad Elster, Stadt	Einheitsgemeinde	60,5%
SN_017	Bad Muskau, Stadt	Verwaltungsgemeinschaft	48,5%
SN_018	Bad Schandau, Stadt	Verwaltungsgemeinschaft	65,2%
SN_019	Bahretal	Verwaltungsgemeinschaft	61,0%
SN_021	Bärenstein	Verwaltungsgemeinschaft	60,1%
SN_023	Beiersdorf	Verwaltungsgemeinschaft	67,4%
SN_026	Belgershain	Verwaltungsgemeinschaft	58,7%
SN_028	Bergen	Verwaltungsverband	65,9%
SN_029	Bernsdorf	Verwaltungsgemeinschaft	63,5%
SN_032	Bertsdorf-Hörnitz	Verwaltungsgemeinschaft	65,5%
SN_035	Bockau	Verwaltungsgemeinschaft	58,4%
SN_038	Börnichen/Erzgeb.	Verwaltungsverband	62,1%
SN_040	Bösenbrunn	Verwaltungsgemeinschaft	65,7%
SN_046	Burkau / Porchow	Einheitsgemeinde	68,4%
SN_048	Callenberg	Einheitsgemeinde	61,5%
SN_050	Claußnitz	Einheitsgemeinde	64,2%
SN_054	Crinitzberg	Verwaltungsgemeinschaft	58,4%
SN_055	Crostwitz	Verwaltungsverband	66,2%
SN_056	Crottendorf	Einheitsgemeinde	64,9%
SN_057	Cunewalde	Einheitsgemeinde	64,7%
SN_060	Demitz-Thumitz	Einheitsgemeinde	58,6%
SN_061	Dennheritz	Verwaltungsgemeinschaft	70,0%
SN_062	Deutschneudorf	Verwaltungsgemeinschaft	63,7%
SN_063	Diera-Zehren	Einheitsgemeinde	64,4%
SN_066	Doberschau-Gaußig	Einheitsgemeinde	60,3%
SN_068	Dohma	Verwaltungsgemeinschaft	63,1%
SN_070	Dommitzsch, Stadt	Verwaltungsgemeinschaft	48,7%
SN_071	Dorfchemnitz	Verwaltungsgemeinschaft	65,5%
SN_072	Dorfhain	Verwaltungsgemeinschaft	68,4%
SN_074	Dreiheide	Verwaltungsgemeinschaft	58,0%
SN_075	Dürrhennersdorf	Verwaltungsgemeinschaft	62,5%
SN_076	Dürröhrsdorf-Dittersbach	Einheitsgemeinde	50,5%
SN_079	Ehrenfriedersdorf, Stadt	Einheitsgemeinde	60,7%
SN_081	Eichigt	Verwaltungsgemeinschaft	60,7%

SN_083	Ellefeld	Einheitsgemeinde	58,4%
SN_084	Elsnig	Verwaltungsgemeinschaft	57,7%
SN_085	Elsterberg, Stadt	Einheitsgemeinde	67,0%
SN_087	Elstertrebnitz	Verwaltungsgemeinschaft	69,5%
SN_088	Elstra, Stadt	Einheitsgemeinde	65,4%
SN_089	Elterlein, Stadt	Verwaltungsgemeinschaft	69,8%
SN_090	Eppendorf	Einheitsgemeinde	60,3%
SN_091	Erlau	Einheitsgemeinde	64,2%
SN_095	Frankenthal	Verwaltungsgemeinschaft	58,7%
SN_097	Fraureuth	Einheitsgemeinde	59,9%
SN_101	Gablenz	Verwaltungsgemeinschaft	61,3%
SN_103	Gelenau/Erzgeb.	Einheitsgemeinde	66,1%
SN_104	Geringswalde, Stadt	Einheitsgemeinde	58,4%
SN_105	Gersdorf	Einheitsgemeinde	59,2%
SN_106	Geyer, Stadt	Verwaltungsgemeinschaft	61,8%
SN_108	Glaubitz	Verwaltungsgemeinschaft	61,1%
SN_110	Göda	Einheitsgemeinde	63,5%
SN_111	Gohrisch	Verwaltungsgemeinschaft	70,4%
SN_113	Gornau/Erzgeb.	Verwaltungsgemeinschaft	64,2%
SN_114	Gornsdorf	Verwaltungsgemeinschaft	57,9%
SN_118	Groß Düben	Verwaltungsgemeinschaft	78,2%
SN_121	Großharthau	Verwaltungsgemeinschaft	65,6%
SN_122	Großhartmannsdorf	Einheitsgemeinde	69,0%
SN_123	Großnaundorf	Verwaltungsgemeinschaft	71,8%
SN_124	Großolbersdorf	Einheitsgemeinde	68,7%
SN_126	Großpostwitz/O.L.	Verwaltungsgemeinschaft	66,8%
SN_128	Großrückerswalde	Einheitsgemeinde	69,5%
SN_131	Großschweidnitz	Verwaltungsgemeinschaft	54,5%
SN_132	Großweitzschen	Einheitsgemeinde	60,5%
SN_133	Grünbach, Höhenluftkurort	Verwaltungsgemeinschaft	60,5%
SN_135	Grünhainichen	Verwaltungsverband	62,1%
SN_136	Hähnichen	Verwaltungsgemeinschaft	62,6%
SN_137	Hainewalde	Verwaltungsgemeinschaft	63,5%
SN_140	Hartenstein, Stadt	Einheitsgemeinde	62,4%
SN_142	Hartmannsdorf	Einheitsgemeinde	62,9%
SN_143	Hartmannsdorf b. Kirchberg	Verwaltungsgemeinschaft	64,4%
SN_144	Hartmannsdorf-Reichenau	Verwaltungsgemeinschaft	70,9%
SN_145	Haselbachtal	Einheitsgemeinde	63,5%
SN_147	Heidersdorf	Verwaltungsgemeinschaft	60,6%
SN_148	Heinsdorfergrund	Verwaltungsgemeinschaft	61,1%
SN_149	Hermsdorf/Erzgeb.	Verwaltungsgemeinschaft	70,6%
SN_151	Hirschfeld	Verwaltungsgemeinschaft	66,1%
SN_152	Hirschstein	Einheitsgemeinde	65,9%
SN_153	Hochkirch	Einheitsgemeinde	66,4%
SN_154	Hohendubrau	Verwaltungsverband	65,4%
SN_156	Hohndorf	Einheitsgemeinde	55,6%

SN_158	Horka	Verwaltungsverband	60,0%
SN_163	Johanngeorgenstadt, Stadt	Einheitsgemeinde	52,4%
SN_164	Jöhstadt, Stadt	Einheitsgemeinde	66,6%
SN_165	Jonsdorf, Kurort	Verwaltungsgemeinschaft	68,9%
SN_173	Kodersdorf	Verwaltungsverband	62,3%
SN_175	Königsfeld	Verwaltungsgemeinschaft	62,4%
SN_176	Königshain	Verwaltungsgemeinschaft	67,5%
SN_177	Königshain-Wiederau	Einheitsgemeinde	63,5%
SN_178	Königstein/Sächs. Schw., Stadt	Verwaltungsgemeinschaft	64,5%
SN_179	Königswalde	Verwaltungsgemeinschaft	69,4%
SN_180	Königswartha	Einheitsgemeinde	61,3%
SN_183	Kreba-Neudorf	Verwaltungsgemeinschaft	72,7%
SN_184	Kreischa	Einheitsgemeinde	66,9%
SN_185	Kriebstein	Einheitsgemeinde	63,5%
SN_186	Krostitz	Verwaltungsgemeinschaft	61,3%
SN_187	Kubschütz	Einheitsgemeinde	67,7%
SN_189	Langenbernsdorf	Einheitsgemeinde	65,7%
SN_190	Langenweißbach	Einheitsgemeinde	64,7%
SN_195	Lawalde	Verwaltungsgemeinschaft	67,3%
SN_198	Leubsdorf	Einheitsgemeinde	61,2%
SN_199	Leutersdorf	Einheitsgemeinde	60,1%
SN_201	Lichtenberg	Verwaltungsgemeinschaft	67,8%
SN_202	Lichtenberg/Erzgeb.	Verwaltungsgemeinschaft	61,9%
SN_206	Liebstadt, Stadt	Verwaltungsgemeinschaft	68,1%
SN_207	Limbach	Verwaltungsgemeinschaft	65,5%
SN_210	Löbnitz	Einheitsgemeinde	64,9%
SN_211	Lohmen	Verwaltungsgemeinschaft	66,8%
SN_217	Lunzenau, Stadt	Einheitsgemeinde	57,8%
SN_227	Mildenaу	Einheitsgemeinde	67,4%
SN_228	Mittelherwigsdorf	Einheitsgemeinde	67,3%
SN_232	Mücka	Verwaltungsverband	62,7%
SN_234	Müglitztal	Verwaltungsgemeinschaft	67,1%
SN_235	Mühlau	Verwaltungsgemeinschaft	66,7%
SN_236	Mühlental	Verwaltungsgemeinschaft	64,2%
SN_237	Mulda/Sa.	Einheitsgemeinde	60,3%
SN_240	Naundorf	Einheitsgemeinde	63,4%
SN_242	Nebelschütz	Verwaltungsverband	72,2%
SN_243	Neißeauе	Verwaltungsverband	65,3%
SN_244	Neschwitz	Verwaltungsgemeinschaft	63,3%
SN_245	Netzschkau, Stadt	Verwaltungsgemeinschaft	55,3%
SN_246	Neuensalz	Verwaltungsgemeinschaft	60,2%
SN_247	Neuhausen/Erzgeb.	Einheitsgemeinde	58,6%
SN_249	Neukirch	Verwaltungsgemeinschaft	57,8%
SN_250	Neukirch/Lausitz	Einheitsgemeinde	60,0%
SN_252	Neukirchen/Pleiße	Einheitsgemeinde	59,2%
SN_253	Neumark	Einheitsgemeinde	65,4%

SN_254	Neusalza-Spremberg, Stadt	Verwaltungsgemeinschaft	59,6%
SN_256	Neustadt/Vogtl.	Verwaltungsgemeinschaft	59,7%
SN_257	Niederau	Einheitsgemeinde	61,4%
SN_258	Niederdorf	Verwaltungsgemeinschaft	66,1%
SN_259	Niederfrohna	Verwaltungsgemeinschaft	66,6%
SN_260	Niederwiesa	Einheitsgemeinde	62,6%
SN_261	Niederwürschnitz	Verwaltungsgemeinschaft	60,1%
SN_265	Obergurig	Verwaltungsgemeinschaft	68,5%
SN_267	Oberschöna	Einheitsgemeinde	68,9%
SN_268	Oberwiera	Verwaltungsgemeinschaft	66,1%
SN_269	Oberwiesenthal, Kurort, Stadt	Einheitsgemeinde	67,4%
SN_270	Oderwitz	Einheitsgemeinde	55,9%
SN_274	Ohorn	Verwaltungsgemeinschaft	57,7%
SN_276	Olbersdorf	Verwaltungsgemeinschaft	57,2%
SN_277	Oppach	Verwaltungsgemeinschaft	60,2%
SN_279	Oßling	Einheitsgemeinde	70,2%
SN_280	Ostritz, Stadt	Einheitsgemeinde	62,8%
SN_282	Otterwisch	Verwaltungsgemeinschaft	63,3%
SN_283	Oybin	Verwaltungsgemeinschaft	66,7%
SN_284	Panschwitz-Kuckau	Verwaltungsverband	67,3%
SN_285	Parthenstein	Verwaltungsgemeinschaft	62,7%
SN_292	Pöhl	Einheitsgemeinde	62,9%
SN_295	Puschwitz	Verwaltungsgemeinschaft	59,4%
SN_296	Quitzdorf am See	Verwaltungsverband	64,1%
SN_297	Rabenau, Stadt	Einheitsgemeinde	65,4%
SN_298	Räckelwitz	Verwaltungsverband	66,0%
SN_304	Ralbitz-Rosenthal	Verwaltungsverband	68,3%
SN_305	Rammenau	Verwaltungsgemeinschaft	69,7%
SN_306	Raschau-Markersbach	Einheitsgemeinde	57,8%
SN_307	Rathen, Kurort	Verwaltungsgemeinschaft	74,4%
SN_308	Rathmannsdorf	Verwaltungsgemeinschaft	66,9%
SN_310	Regis-Breitingen, Stadt	Einheitsgemeinde	53,2%
SN_313	Reinhardtsdorf-Schöna	Verwaltungsgemeinschaft	69,2%
SN_314	Reinsberg	Einheitsgemeinde	63,1%
SN_316	Remse	Verwaltungsgemeinschaft	60,4%
SN_320	Röderaue	Verwaltungsgemeinschaft	63,2%
SN_322	Rosenbach	Verwaltungsgemeinschaft	64,5%
SN_324	Rosenthal-Bielatal	Verwaltungsgemeinschaft	67,7%
SN_329	Sayda, Stadt	Verwaltungsgemeinschaft	62,6%
SN_330	Scheibenberg, Stadt	Verwaltungsgemeinschaft	68,4%
SN_333	Schleife	Verwaltungsgemeinschaft	63,2%
SN_334	Schlettau, Stadt	Verwaltungsgemeinschaft	61,0%
SN_335	Schmölln-Putzkau	Einheitsgemeinde	63,9%
SN_337	Schönau-Berzdorf a. d. Eigen	Verwaltungsgemeinschaft	63,2%
SN_338	Schönbach	Verwaltungsgemeinschaft	62,1%
SN_339	Schönberg	Verwaltungsgemeinschaft	74,5%

SN_341	Schönfeld	Verwaltungsgemeinschaft	68,5%
SN_342	Schönheide	Einheitsgemeinde	61,0%
SN_343	Schönwölkau	Verwaltungsgemeinschaft	58,2%
SN_344	Schöpstal	Verwaltungsverband	70,5%
SN_348	Seelitz	Verwaltungsgemeinschaft	63,0%
SN_350	Seiffen/Erzgeb., Kurort	Verwaltungsgemeinschaft	63,4%
SN_351	Seiffennersdorf, Stadt	Einheitsgemeinde	54,7%
SN_354	St. Egidien	Verwaltungsgemeinschaft	57,8%
SN_355	Stadt Wehlen, Stadt	Verwaltungsgemeinschaft	67,2%
SN_356	Stauchitz	Einheitsgemeinde	62,4%
SN_357	Steina	Verwaltungsgemeinschaft	65,3%
SN_358	Steinberg	Einheitsgemeinde	59,2%
SN_359	Steinigtwolmsdorf	Einheitsgemeinde	64,8%
SN_362	Strehla, Stadt	Einheitsgemeinde	59,0%
SN_364	Struppen	Verwaltungsgemeinschaft	68,6%
SN_365	Stützensgrün	Einheitsgemeinde	66,0%
SN_366	Tannenberg	Verwaltungsgemeinschaft	73,2%
SN_368	Taura	Verwaltungsgemeinschaft	56,9%
SN_372	Thermalbad Wiesenbad	Einheitsgemeinde	66,0%
SN_373	Theuma	Verwaltungsverband	73,8%
SN_376	Tirpersdorf	Verwaltungsverband	58,1%
SN_378	Trebendorf	Verwaltungsgemeinschaft	72,2%
SN_379	Trebsen/Mulde, Stadt	Einheitsgemeinde	59,0%
SN_381	Triebel/Vogtl.	Verwaltungsgemeinschaft	58,3%
SN_383	Vierkirchen	Verwaltungsgemeinschaft	62,3%
SN_384	Wachau	Einheitsgemeinde	71,0%
SN_385	Waldenburg, Stadt	Verwaltungsgemeinschaft	60,9%
SN_388	Wechselburg	Einheitsgemeinde	66,3%
SN_392	Weißborn/Erzgeb.	Verwaltungsgemeinschaft	63,1%
SN_395	Werda	Verwaltungsverband	62,1%
SN_399	Wildenfels, Stadt	Einheitsgemeinde	59,3%
SN_402	Wilthen, Stadt	Einheitsgemeinde	57,9%
SN_404	Wolkenstein, Stadt	Einheitsgemeinde	59,4%
SN_405	Wülknitz	Verwaltungsgemeinschaft	58,6%
SN_408	Zettlitz	Verwaltungsgemeinschaft	57,3%
BW_001	Aach, Stadt	Vereinbarte Verwaltungsgemeinschaft	54,3%
BW_003	Abstatt	Gemeindeverwaltungsverband	63,4%
BW_005	Achberg	Vereinbarte Verwaltungsgemeinschaft	63,8%
BW_008	Adelberg	Gemeindeverwaltungsverband	69,0%
BW_009	Adelmannsfelden	Vereinbarte Verwaltungsgemeinschaft	63,7%
BW_011	Affalterbach	Gemeindeverwaltungsverband	60,9%
BW_012	Aglasterhausen	Gemeindeverwaltungsverband (Sitz)	54,6%
BW_014	Aichelberg	Gemeindeverwaltungsverband	56,6%

BW_015	Aichhalden	Vereinbarte Verwaltungsgemeinschaft	59,0%
BW_016	Aichstetten	Vereinbarte Verwaltungsgemeinschaft	61,7%
BW_020	Aitern	Gemeindeverwaltungsverband	62,1%
BW_021	Aitrach	Vereinbarte Verwaltungsgemeinschaft	55,5%
BW_023	Albershausen	Vereinbarte Verwaltungsgemeinschaft	58,1%
BW_028	Alleshausen	Gemeindeverwaltungsverband	65,0%
BW_029	Allmannsweiler	Gemeindeverwaltungsverband	68,1%
BW_030	Allmendingen	Vereinbarte Verwaltungsgemeinschaft (Erfüllende Gemeinde)	66,4%
BW_031	Allmersbach im Tal	Vereinbarte Verwaltungsgemeinschaft	60,2%
BW_034	Altdorf	Gemeindeverwaltungsverband	65,9%
BW_035	Altdorf	Gemeindeverwaltungsverband	64,2%
BW_036	Altenriet	Gemeindeverwaltungsverband	62,1%
BW_038	Altheim	Vereinbarte Verwaltungsgemeinschaft	63,4%
BW_039	Altheim	Vereinbarte Verwaltungsgemeinschaft	60,0%
BW_040	Altheim (Alb)	Gemeindeverwaltungsverband	62,1%
BW_042	Althütte	Vereinbarte Verwaltungsgemeinschaft	63,6%
BW_044	Altshausen	Gemeindeverwaltungsverband (Sitz)	54,0%
BW_046	Amstetten	Gemeindeverwaltungsverband	64,9%
BW_047	Amtzell	Vereinbarte Verwaltungsgemeinschaft	64,4%
BW_053	Assamstadt	Vereinbarte Verwaltungsgemeinschaft	72,4%
BW_054	Asselfingen	Gemeindeverwaltungsverband	59,5%
BW_055	Attenweiler	Vereinbarte Verwaltungsgemeinschaft	59,6%
BW_056	Au	Gemeindeverwaltungsverband	68,9%
BW_057	Au am Rhein	Gemeindeverwaltungsverband	61,5%
BW_059	Auggen	Gemeindeverwaltungsverband	57,1%
BW_062	Bad Bellingen	Vereinbarte Verwaltungsgemeinschaft	53,5%
BW_064	Bad Buchau, Stadt	Gemeindeverwaltungsverband (Sitz)	53,6%
BW_065	Bad Ditzenbach	Vereinbarte Verwaltungsgemeinschaft	61,3%
BW_072	Bad Peterstal-Griesbach	Gemeindeverwaltungsverband	66,1%
BW_079	Bad Teinach-Zavelstein, Stadt	Gemeindeverwaltungsverband (Sitz)	66,0%
BW_080	Bad Überkingen	Vereinbarte Verwaltungsgemeinschaft	62,0%
BW_086	Badenweiler	Gemeindeverwaltungsverband	61,1%
BW_087	Bahlingen am Kaiserstuhl	Gemeindeverwaltungsverband	63,0%
BW_091	Balgheim	Vereinbarte Verwaltungsgemeinschaft	59,6%
BW_093	Ballendorf	Gemeindeverwaltungsverband	66,4%

BW_094	Ballrechten-Dottingen	Vereinbarte Verwaltungsgemeinschaft	65,9%
BW_096	Balzheim	Gemeindeverwaltungsverband	60,4%
BW_098	Bärenthal	Gemeindeverwaltungsverband	59,1%
BW_099	Bartholomä	Gemeindeverwaltungsverband	58,8%
BW_101	Beimerstetten	Vereinbarte Verwaltungsgemeinschaft	63,1%
BW_102	Bempflingen	Gemeindeverwaltungsverband	55,0%
BW_104	Berg	Gemeindeverwaltungsverband	61,7%
BW_105	Bergatreute	Vereinbarte Verwaltungsgemeinschaft	63,3%
BW_106	Berghaupten	Vereinbarte Verwaltungsgemeinschaft	62,4%
BW_107	Berghülen	Vereinbarte Verwaltungsgemeinschaft	69,2%
BW_109	Berkheim	Gemeindeverwaltungsverband	61,7%
BW_110	Bermatingen	Gemeindeverwaltungsverband	60,3%
BW_111	Bernau im Schwarzwald	Gemeindeverwaltungsverband	64,7%
BW_112	Bernstadt	Gemeindeverwaltungsverband	61,4%
BW_114	Betzenweiler	Gemeindeverwaltungsverband	57,1%
BW_115	Beuren	Vereinbarte Verwaltungsgemeinschaft	62,1%
BW_116	Beuron	Gemeindeverwaltungsverband	65,5%
BW_117	Biberach	Vereinbarte Verwaltungsgemeinschaft	58,8%
BW_119	Biederbach	Gemeindeverwaltungsverband	56,6%
BW_123	Binau	Gemeindeverwaltungsverband	64,1%
BW_124	Bingen	Gemeindeverwaltungsverband	55,3%
BW_125	Binzen	Gemeindeverwaltungsverband (Sitz)	56,4%
BW_126	Birenbach	Gemeindeverwaltungsverband	59,5%
BW_128	Bischweier	Gemeindeverwaltungsverband	60,2%
BW_130	Bissingen an der Teck	Vereinbarte Verwaltungsgemeinschaft	59,1%
BW_131	Bitz	Vereinbarte Verwaltungsgemeinschaft	57,2%
BW_136	Böbingen an der Rems	Gemeindeverwaltungsverband	56,5%
BW_139	Bodman-Ludwigshafen	Vereinbarte Verwaltungsgemeinschaft	57,6%
BW_140	Bodnegg	Gemeindeverwaltungsverband	59,3%
BW_142	Böllen	Gemeindeverwaltungsverband	66,6%
BW_143	Bollschweil	Vereinbarte Verwaltungsgemeinschaft	63,1%
BW_144	Boms	Gemeindeverwaltungsverband	62,4%
BW_149	Börslingen	Gemeindeverwaltungsverband	71,8%
BW_150	Börtlingen	Gemeindeverwaltungsverband	63,2%
BW_151	Bösingen	Gemeindeverwaltungsverband	62,0%
BW_152	Böttingen	Vereinbarte Verwaltungsgemeinschaft	58,6%
BW_159	Breitingen	Gemeindeverwaltungsverband	71,7%
BW_160	Breitnau	Vereinbarte Verwaltungsgemeinschaft	57,8%

BW_166	Bubsheim	Gemeindeverwaltungsverband	57,7%
BW_168	Buchenbach	Gemeindeverwaltungsverband	64,9%
BW_169	Buchheim	Gemeindeverwaltungsverband	58,7%
BW_170	Buggingen	Gemeindeverwaltungsverband	58,3%
BW_173	Bühlertann	Gemeindeverwaltungsverband	57,1%
BW_174	Bühlerzell	Gemeindeverwaltungsverband	55,2%
BW_175	Burgrieden	Vereinbarte Verwaltungsgemeinschaft	57,2%
BW_176	Burgstetten	Vereinbarte Verwaltungsgemeinschaft	59,9%
BW_178	Büsingen am Hochrhein	Vereinbarte Verwaltungsgemeinschaft	57,8%
BW_180	Cleebronn	Vereinbarte Verwaltungsgemeinschaft	57,8%
BW_183	Dachsberg (Südschwarzwald)	Gemeindeverwaltungsverband	64,9%
BW_184	Daisendorf	Gemeindeverwaltungsverband	66,3%
BW_185	Dauchingen	Vereinbarte Verwaltungsgemeinschaft	59,3%
BW_186	Dautmergen	Gemeindeverwaltungsverband	60,9%
BW_187	Deckenpfronn	Vereinbarte Verwaltungsgemeinschaft	63,8%
BW_190	Deilingen	Gemeindeverwaltungsverband	59,5%
BW_194	Denkingen	Vereinbarte Verwaltungsgemeinschaft	61,2%
BW_198	Dettighofen	Gemeindeverwaltungsverband	54,8%
BW_200	Dettingen an der Iller	Gemeindeverwaltungsverband	63,3%
BW_204	Dietingen	Vereinbarte Verwaltungsgemeinschaft	55,6%
BW_207	Dobel	Vereinbarte Verwaltungsgemeinschaft	57,5%
BW_208	Dogern	Vereinbarte Verwaltungsgemeinschaft	57,2%
BW_211	Dormettingen	Gemeindeverwaltungsverband	58,8%
BW_215	Dörzbach	Gemeindeverwaltungsverband	62,0%
BW_217	Dotternhausen	Gemeindeverwaltungsverband	62,5%
BW_218	Drackenstein	Gemeindeverwaltungsverband	66,3%
BW_220	Durbach	Vereinbarte Verwaltungsgemeinschaft	61,7%
BW_221	Dürbheim	Vereinbarte Verwaltungsgemeinschaft	57,4%
BW_222	Durchhausen	Vereinbarte Verwaltungsgemeinschaft	57,5%
BW_223	Durlangen	Gemeindeverwaltungsverband	52,5%
BW_224	Dürmentingen	Vereinbarte Verwaltungsgemeinschaft	58,0%
BW_226	Dürnau	Gemeindeverwaltungsverband	59,4%
BW_227	Dürnau	Gemeindeverwaltungsverband	70,0%
BW_229	Ebenweiler	Gemeindeverwaltungsverband	57,4%
BW_234	Ebersbach-Musbach	Gemeindeverwaltungsverband	61,3%
BW_235	Eberstadt	Gemeindeverwaltungsverband	59,8%
BW_236	Ebhausen	Vereinbarte Verwaltungsgemeinschaft	51,0%

BW_237	Ebringen	Vereinbarte Verwaltungsgemeinschaft	61,1%
BW_240	Egenhausen	Vereinbarte Verwaltungsgemeinschaft	58,1%
BW_241	Egesheim	Gemeindeverwaltungsverband	53,7%
BW_243	Eggingen	Vereinbarte Verwaltungsgemeinschaft	58,5%
BW_247	Eichstegen	Gemeindeverwaltungsverband	67,7%
BW_248	Eichstetten am Kaiserstuhl	Gemeindeverwaltungsverband	57,7%
BW_250	Eimeldingen	Gemeindeverwaltungsverband	53,5%
BW_251	Eisenbach (Hochschwarzwald)	Vereinbarte Verwaltungsgemeinschaft	59,2%
BW_252	Eisingen	Gemeindeverwaltungsverband	58,8%
BW_254	Elchesheim-Illingen	Gemeindeverwaltungsverband	61,7%
BW_255	Ellenberg	Vereinbarte Verwaltungsgemeinschaft	66,5%
BW_256	Ellhofen	Gemeindeverwaltungsverband	57,4%
BW_260	Emeringen	Gemeindeverwaltungsverband	70,4%
BW_261	Emerkingen	Gemeindeverwaltungsverband	64,6%
BW_264	Empfingen	Vereinbarte Verwaltungsgemeinschaft	56,6%
BW_266	Engelsbrand	Vereinbarte Verwaltungsgemeinschaft	62,5%
BW_270	Enzklösterle	Vereinbarte Verwaltungsgemeinschaft	59,3%
BW_271	Epfenbach	Gemeindeverwaltungsverband	58,0%
BW_272	Epfendorf	Vereinbarte Verwaltungsgemeinschaft	66,2%
BW_277	Eriskirch	Gemeindeverwaltungsverband	62,7%
BW_278	Erkenbrechtsweiler	Gemeindeverwaltungsverband	63,9%
BW_280	Erlenmoos	Vereinbarte Verwaltungsgemeinschaft	67,3%
BW_281	Erligheim	Gemeindeverwaltungsverband	61,2%
BW_282	Erolzheim	Gemeindeverwaltungsverband (Sitz)	61,2%
BW_284	Eschach	Gemeindeverwaltungsverband	59,9%
BW_285	Eschbach	Vereinbarte Verwaltungsgemeinschaft	57,5%
BW_286	Eschbronn	Vereinbarte Verwaltungsgemeinschaft	56,4%
BW_287	Eschelbronn	Gemeindeverwaltungsverband	63,4%
BW_288	Eschenbach	Gemeindeverwaltungsverband	62,9%
BW_294	Fahrenbach	Vereinbarte Verwaltungsgemeinschaft	54,4%
BW_295	Feldberg (Schwarzwald)	Vereinbarte Verwaltungsgemeinschaft	62,7%
BW_297	Fichtenau	Gemeindeverwaltungsverband (Sitz)	55,5%
BW_298	Fichtenberg	Gemeindeverwaltungsverband	58,2%
BW_300	Fischerbach	Vereinbarte Verwaltungsgemeinschaft	62,0%
BW_301	Fischingen	Gemeindeverwaltungsverband	56,0%
BW_303	Fleischwangen	Gemeindeverwaltungsverband	64,2%

BW_304	Fluorn-Winzeln	Vereinbarte Verwaltungsgemeinschaft	60,0%
BW_306	Forchheim	Gemeindeverwaltungsverband	63,9%
BW_312	Freudenberg, Stadt	Einheitsgemeinde	57,5%
BW_314	Freudental	Gemeindeverwaltungsverband	63,3%
BW_316	Frickingen	Gemeindeverwaltungsverband	64,6%
BW_317	Fridingen an der Donau, Stadt	Gemeindeverwaltungsverband	62,4%
BW_318	Friedenweiler	Vereinbarte Verwaltungsgemeinschaft	62,8%
BW_321	Friolzheim	Gemeindeverwaltungsverband	59,9%
BW_322	Frittlingen	Vereinbarte Verwaltungsgemeinschaft	62,6%
BW_323	Fröhnd	Gemeindeverwaltungsverband	62,4%
BW_324	Fronreute	Gemeindeverwaltungsverband	65,1%
BW_327	Gaiberg	Gemeindeverwaltungsverband	66,3%
BW_328	Gaienhofen	Gemeindeverwaltungsverband (Sitz)	63,9%
BW_330	Gailingen am Hochrhein	Vereinbarte Verwaltungsgemeinschaft	49,1%
BW_331	Gammelshausen	Gemeindeverwaltungsverband	60,6%
BW_335	Gechingen	Gemeindeverwaltungsverband	65,0%
BW_340	Gemrigheim	Gemeindeverwaltungsverband	52,4%
BW_342	Gerabronn, Stadt	Vereinbarte Verwaltungsgemeinschaft (Erfüllende Gemeinde)	52,2%
BW_347	Gingen an der Fils	Gemeindeverwaltungsverband	61,6%
BW_348	Glatten	Gemeindeverwaltungsverband	55,6%
BW_349	Glottertal	Gemeindeverwaltungsverband	64,6%
BW_350	Göggingen	Gemeindeverwaltungsverband	59,2%
BW_351	Gomadingen	Vereinbarte Verwaltungsgemeinschaft	65,3%
BW_353	Gondelsheim	Vereinbarte Verwaltungsgemeinschaft	59,9%
BW_356	Gosheim	Gemeindeverwaltungsverband (Sitz)	51,5%
BW_357	Gottenheim	Gemeindeverwaltungsverband	62,6%
BW_360	Grabenstetten	Vereinbarte Verwaltungsgemeinschaft	61,6%
BW_362	Grafenberg	Vereinbarte Verwaltungsgemeinschaft	61,3%
BW_363	Grafenhausen	Gemeindeverwaltungsverband	62,8%
BW_365	Griesingen	Vereinbarte Verwaltungsgemeinschaft	63,8%
BW_366	Grömbach	Vereinbarte Verwaltungsgemeinschaft	66,0%
BW_367	Großbettlingen	Vereinbarte Verwaltungsgemeinschaft	57,0%
BW_369	Grosselfingen	Vereinbarte Verwaltungsgemeinschaft	55,7%
BW_370	Großerlach	Gemeindeverwaltungsverband	54,2%
BW_372	Gruibingen	Gemeindeverwaltungsverband	58,3%
BW_373	Grundshiem	Gemeindeverwaltungsverband	69,8%
BW_374	Grünkraut	Gemeindeverwaltungsverband (Sitz)	62,1%

BW_375	Grünsfeld, Stadt	Vereinbarte Verwaltungsgemeinschaft (Erfüllende Gemeinde)	64,1%
BW_377	Guggenhausen	Gemeindeverwaltungsverband	67,5%
BW_381	Gunningen	Vereinbarte Verwaltungsgemeinschaft	57,5%
BW_382	Gutach (Schwarzwaldbahn)	Vereinbarte Verwaltungsgemeinschaft	64,4%
BW_383	Gutach im Breisgau	Vereinbarte Verwaltungsgemeinschaft	59,9%
BW_384	Gütenbach	Vereinbarte Verwaltungsgemeinschaft	60,5%
BW_385	Gutenzell-Hürbel	Vereinbarte Verwaltungsgemeinschaft	61,3%
BW_386	Häg-Ehrsberg	Vereinbarte Verwaltungsgemeinschaft	57,7%
BW_387	Hagnau am Bodensee	Gemeindeverwaltungsverband	69,2%
BW_392	Hardt	Vereinbarte Verwaltungsgemeinschaft	63,5%
BW_393	Hardthausen am Kocher	Vereinbarte Verwaltungsgemeinschaft	59,5%
BW_394	Hartheim am Rhein	Vereinbarte Verwaltungsgemeinschaft	47,2%
BW_395	Hasel	Vereinbarte Verwaltungsgemeinschaft	58,6%
BW_398	Hattenhofen	Gemeindeverwaltungsverband	58,7%
BW_400	Hausen am Bussen	Gemeindeverwaltungsverband	67,0%
BW_401	Hausen am Tann	Gemeindeverwaltungsverband	58,7%
BW_402	Hausen im Wiesental	Vereinbarte Verwaltungsgemeinschaft	57,8%
BW_403	Hausen ob Verena	Vereinbarte Verwaltungsgemeinschaft	63,6%
BW_404	Häusern	Gemeindeverwaltungsverband	65,6%
BW_407	Heddesbach	Gemeindeverwaltungsverband	60,9%
BW_410	Heiligenberg	Gemeindeverwaltungsverband	58,8%
BW_411	Heiligkreuzsteinach	Gemeindeverwaltungsverband	64,7%
BW_415	Helmstadt-Bargen	Gemeindeverwaltungsverband	54,4%
BW_418	Herbertingen	Vereinbarte Verwaltungsgemeinschaft	55,5%
BW_421	Herdwangen-Schönach	Vereinbarte Verwaltungsgemeinschaft	65,3%
BW_422	Hermaringen	Vereinbarte Verwaltungsgemeinschaft	64,0%
BW_423	Heroldstatt	Gemeindeverwaltungsverband	54,9%
BW_425	Herrischried	Vereinbarte Verwaltungsgemeinschaft	57,8%
BW_426	Hessigheim	Gemeindeverwaltungsverband	58,9%
BW_427	Hettingen, Stadt	Gemeindeverwaltungsverband	71,1%
BW_429	Heuchlingen	Gemeindeverwaltungsverband	62,0%
BW_430	Heuweiler	Vereinbarte Verwaltungsgemeinschaft	70,5%
BW_431	Hildrizhausen	Gemeindeverwaltungsverband	56,6%
BW_433	Hinterzarten	Vereinbarte Verwaltungsgemeinschaft (Erfüllende Gemeinde)	61,4%

BW_434	Hirrlingen	Vereinbarte Verwaltungsgemeinschaft	53,9%
BW_436	Hochdorf	Gemeindeverwaltungsverband	63,2%
BW_437	Hochdorf	Vereinbarte Verwaltungsgemeinschaft	62,8%
BW_438	Höchenschwand	Gemeindeverwaltungsverband	60,3%
BW_440	Höfen an der Enz	Vereinbarte Verwaltungsgemeinschaft	53,1%
BW_441	Hofstetten	Vereinbarte Verwaltungsgemeinschaft	65,8%
BW_443	Hohenfels	Vereinbarte Verwaltungsgemeinschaft	70,0%
BW_444	Hohenstadt	Gemeindeverwaltungsverband	63,4%
BW_446	Hohentengen	Gemeindeverwaltungsverband	63,1%
BW_447	Hohentengen am Hochrhein	Gemeindeverwaltungsverband	66,1%
BW_449	Holzkirch	Gemeindeverwaltungsverband	65,3%
BW_450	Holzmaden	Vereinbarte Verwaltungsgemeinschaft	64,0%
BW_451	Höpfingen	Gemeindeverwaltungsverband	64,4%
BW_453	Horben	Gemeindeverwaltungsverband	64,4%
BW_456	Hoßkirch	Gemeindeverwaltungsverband	62,5%
BW_457	Hüffenhardt	Vereinbarte Verwaltungsgemeinschaft	60,6%
BW_460	Hülben	Vereinbarte Verwaltungsgemeinschaft	56,7%
BW_461	Hüttisheim	Gemeindeverwaltungsverband	64,6%
BW_463	Ibach	Gemeindeverwaltungsverband	75,3%
BW_466	Iggingen	Gemeindeverwaltungsverband	60,3%
BW_468	Illerkirchberg	Gemeindeverwaltungsverband (Sitz)	59,0%
BW_469	Illerrieden	Gemeindeverwaltungsverband	60,3%
BW_471	Illmensee	Vereinbarte Verwaltungsgemeinschaft	63,5%
BW_479	Ingoldingen	Vereinbarte Verwaltungsgemeinschaft	65,1%
BW_480	Inzigkofen	Gemeindeverwaltungsverband	50,8%
BW_481	Inzlingen	Vereinbarte Verwaltungsgemeinschaft	57,8%
BW_482	Irndorf	Gemeindeverwaltungsverband	70,2%
BW_485	Ittlingen	Vereinbarte Verwaltungsgemeinschaft	61,8%
BW_486	Jagsthausen	Vereinbarte Verwaltungsgemeinschaft	61,9%
BW_487	Jagstzell	Vereinbarte Verwaltungsgemeinschaft	62,5%
BW_490	Jungingen	Vereinbarte Verwaltungsgemeinschaft	56,6%
BW_491	Kaisersbach	Vereinbarte Verwaltungsgemeinschaft	53,4%
BW_494	Kanzach	Gemeindeverwaltungsverband	65,0%
BW_504	Kieselbronn	Gemeindeverwaltungsverband	55,7%
BW_507	Kirchberg an der Iller	Gemeindeverwaltungsverband	61,5%
BW_508	Kirchberg an der Jagst, Stadt	Gemeindeverwaltungsverband	56,3%

BW_509	Kirchberg an der Murr	Vereinbarte Verwaltungsgemeinschaft	59,4%
BW_510	Kirchdorf an der Iller	Gemeindeverwaltungsverband	53,1%
BW_513	Kirchheim am Ries	Vereinbarte Verwaltungsgemeinschaft	57,0%
BW_520	Kohlberg	Vereinbarte Verwaltungsgemeinschaft	56,9%
BW_521	Kolbingen	Gemeindeverwaltungsverband	66,9%
BW_526	Königseggwald	Gemeindeverwaltungsverband	63,7%
BW_528	Königsheim	Gemeindeverwaltungsverband	59,7%
BW_536	Kreßberg	Gemeindeverwaltungsverband	54,2%
BW_544	Kürnbach	Vereinbarte Verwaltungsgemeinschaft	62,3%
BW_552	Langenbrettach	Vereinbarte Verwaltungsgemeinschaft	52,4%
BW_553	Langenburg, Stadt	Vereinbarte Verwaltungsgemeinschaft	64,3%
BW_555	Lauchheim, Stadt	Gemeindeverwaltungsverband	58,0%
BW_559	Lauf	Vereinbarte Verwaltungsgemeinschaft	63,1%
BW_563	Lautenbach	Vereinbarte Verwaltungsgemeinschaft	62,7%
BW_564	Lauterach	Gemeindeverwaltungsverband	60,3%
BW_565	Lauterbach	Vereinbarte Verwaltungsgemeinschaft	62,4%
BW_566	Lauterstein, Stadt	Gemeindeverwaltungsverband	59,0%
BW_567	Lehrensteinsfeld	Gemeindeverwaltungsverband	63,6%
BW_568	Leibertingen	Vereinbarte Verwaltungsgemeinschaft	69,5%
BW_572	Leinzell	Gemeindeverwaltungsverband (Sitz)	62,9%
BW_578	Lichtenau, Stadt	Gemeindeverwaltungsverband	56,6%
BW_580	Lichtenwald	Gemeindeverwaltungsverband	68,1%
BW_581	Limbach	Vereinbarte Verwaltungsgemeinschaft (Erfüllende Gemeinde)	59,8%
BW_583	Lobbach	Gemeindeverwaltungsverband	66,3%
BW_585	Loffenau	Vereinbarte Verwaltungsgemeinschaft	62,0%
BW_591	Lottstetten	Gemeindeverwaltungsverband	60,8%
BW_592	Löwenstein, Stadt	Vereinbarte Verwaltungsgemeinschaft	61,6%
BW_596	Mahlstetten	Vereinbarte Verwaltungsgemeinschaft	64,9%
BW_598	Malsburg-Marzell	Vereinbarte Verwaltungsgemeinschaft	60,0%
BW_600	Malsch	Einheitsgemeinde	66,8%
BW_601	Malterdingen	Vereinbarte Verwaltungsgemeinschaft	57,2%
BW_606	Marxzell	Einheitsgemeinde	62,9%
BW_607	Maselheim	Vereinbarte Verwaltungsgemeinschaft	57,5%
BW_608	Massenbachhausen	Vereinbarte Verwaltungsgemeinschaft	57,1%
BW_609	Mauer	Gemeindeverwaltungsverband	63,4%

BW_611	Maulburg	Vereinbarte Verwaltungsgemeinschaft	56,1%
BW_615	Mehrstetten	Vereinbarte Verwaltungsgemeinschaft	58,9%
BW_616	Meißenheim	Vereinbarte Verwaltungsgemeinschaft	63,6%
BW_618	Merdingen	Vereinbarte Verwaltungsgemeinschaft	63,6%
BW_619	Merklingen	Gemeindeverwaltungsverband	63,1%
BW_624	Michelbach an der Bilz	Vereinbarte Verwaltungsgemeinschaft	56,1%
BW_625	Michelfeld	Vereinbarte Verwaltungsgemeinschaft	59,2%
BW_626	Mietingen	Vereinbarte Verwaltungsgemeinschaft	62,2%
BW_627	Mittelbiberach	Vereinbarte Verwaltungsgemeinschaft	62,6%
BW_629	Mögglingen	Gemeindeverwaltungsverband	58,5%
BW_631	Mönchweiler	Vereinbarte Verwaltungsgemeinschaft	57,6%
BW_632	Mönsheim	Gemeindeverwaltungsverband (Sitz)	60,3%
BW_633	Moos	Gemeindeverwaltungsverband	65,8%
BW_634	Moosburg	Gemeindeverwaltungsverband	71,7%
BW_637	Mötzingen	Gemeindeverwaltungsverband	57,4%
BW_641	Mühlenbach	Vereinbarte Verwaltungsgemeinschaft	54,9%
BW_643	Mühlhausen im Täle	Gemeindeverwaltungsverband	61,7%
BW_644	Mühlhausen-Ehingen	Vereinbarte Verwaltungsgemeinschaft	53,9%
BW_645	Mühlheim an der Donau, Stadt	Gemeindeverwaltungsverband (Sitz)	54,7%
BW_646	Mühlingen	Vereinbarte Verwaltungsgemeinschaft	57,5%
BW_649	Mundelsheim	Gemeindeverwaltungsverband	64,9%
BW_659	Neckarbischofsheim, Stadt	Gemeindeverwaltungsverband	54,6%
BW_661	Neckargerach	Gemeindeverwaltungsverband (Sitz)	58,7%
BW_663	Neckartailfingen	Gemeindeverwaltungsverband	61,4%
BW_665	Neckarwestheim	Vereinbarte Verwaltungsgemeinschaft	55,6%
BW_666	Neckarzimmern	Vereinbarte Verwaltungsgemeinschaft	58,6%
BW_667	Neenstetten	Gemeindeverwaltungsverband	55,9%
BW_668	Nehren	Gemeindeverwaltungsverband	54,5%
BW_669	Neidenstein	Gemeindeverwaltungsverband	61,8%
BW_670	Neidlingen	Vereinbarte Verwaltungsgemeinschaft	61,9%
BW_671	Nellingen	Gemeindeverwaltungsverband	61,6%
BW_672	Nerenstetten	Gemeindeverwaltungsverband	61,6%
BW_681	Neufra	Gemeindeverwaltungsverband	61,2%
BW_684	Neuhausen ob Eck	Vereinbarte Verwaltungsgemeinschaft	60,5%
BW_685	Neukirch	Vereinbarte Verwaltungsgemeinschaft	56,7%

BW_686	Neuler	Vereinbarte Verwaltungsgemeinschaft	58,4%
BW_689	Neunkirchen	Gemeindeverwaltungsverband	59,7%
BW_691	Neustetten	Vereinbarte Verwaltungsgemeinschaft	59,3%
BW_694	Niedernhall, Stadt	Gemeindeverwaltungsverband (Sitz)	55,3%
BW_696	Niederstotzingen, Stadt	Gemeindeverwaltungsverband	53,4%
BW_699	Nordrach	Vereinbarte Verwaltungsgemeinschaft	59,0%
BW_700	Notzingen	Vereinbarte Verwaltungsgemeinschaft	62,8%
BW_703	Nusplingen	Vereinbarte Verwaltungsgemeinschaft	65,2%
BW_707	Oberdischingen	Vereinbarte Verwaltungsgemeinschaft	64,4%
BW_708	Obergröningen	Gemeindeverwaltungsverband	58,5%
BW_709	Oberharmersbach	Vereinbarte Verwaltungsgemeinschaft	58,4%
BW_713	Obermarchtal	Gemeindeverwaltungsverband	56,4%
BW_715	Obernheim	Vereinbarte Verwaltungsgemeinschaft	54,1%
BW_716	Oberreichenbach	Vereinbarte Verwaltungsgemeinschaft	64,1%
BW_718	Oberriexingen, Stadt	Vereinbarte Verwaltungsgemeinschaft	63,3%
BW_719	Oberrot	Gemeindeverwaltungsverband	48,9%
BW_721	Oberstadion	Gemeindeverwaltungsverband	63,1%
BW_729	Offenau	Vereinbarte Verwaltungsgemeinschaft	51,4%
BW_733	Oggelshausen	Gemeindeverwaltungsverband	68,4%
BW_734	Ohlsbach	Vereinbarte Verwaltungsgemeinschaft	66,0%
BW_735	Ohmden	Vereinbarte Verwaltungsgemeinschaft	65,4%
BW_736	Öhningen	Gemeindeverwaltungsverband	63,2%
BW_738	Ölbronn-Dürrn	Gemeindeverwaltungsverband	55,1%
BW_739	Öllingen	Gemeindeverwaltungsverband	62,6%
BW_740	Öpfingen	Vereinbarte Verwaltungsgemeinschaft	65,6%
BW_742	Oppenweiler	Vereinbarte Verwaltungsgemeinschaft	60,3%
BW_743	Orsingen-Nenzingen	Vereinbarte Verwaltungsgemeinschaft	53,9%
BW_744	Ortenberg	Vereinbarte Verwaltungsgemeinschaft	53,6%
BW_745	Ostelsheim	Gemeindeverwaltungsverband	53,2%
BW_751	Ötisheim	Vereinbarte Verwaltungsgemeinschaft	60,2%
BW_752	Ottenbach	Gemeindeverwaltungsverband	61,0%
BW_753	Ottenhöfen im Schwarzwald	Gemeindeverwaltungsverband	60,3%
BW_755	Owen, Stadt	Gemeindeverwaltungsverband	66,9%
BW_756	Owigen	Vereinbarte Verwaltungsgemeinschaft	62,5%
BW_757	Pfaffenhofen	Gemeindeverwaltungsverband	54,1%

BW_758	Pfaffenweiler	Vereinbarte Verwaltungsgemeinschaft	62,7%
BW_772	Rainau	Vereinbarte Verwaltungsgemeinschaft	62,2%
BW_773	Rammingen	Gemeindeverwaltungsverband	59,1%
BW_776	Ratshausen	Gemeindeverwaltungsverband	65,7%
BW_781	Rechtenstein	Gemeindeverwaltungsverband	75,7%
BW_782	Reichartshausen	Gemeindeverwaltungsverband	59,5%
BW_784	Reichenbach am Heuberg	Gemeindeverwaltungsverband	59,2%
BW_792	Renquishausen	Gemeindeverwaltungsverband	68,6%
BW_793	Reute	Gemeindeverwaltungsverband	66,7%
BW_797	Rheinhausen	Gemeindeverwaltungsverband	64,9%
BW_800	Rickenbach	Vereinbarte Verwaltungsgemeinschaft	53,4%
BW_801	Riederich	Vereinbarte Verwaltungsgemeinschaft	60,6%
BW_802	Riedhausen	Gemeindeverwaltungsverband	74,9%
BW_804	Riegel am Kaiserstuhl	Gemeindeverwaltungsverband	55,0%
BW_806	Riesbürg	Vereinbarte Verwaltungsgemeinschaft	52,6%
BW_807	Rietheim-Weilheim	Vereinbarte Verwaltungsgemeinschaft	58,3%
BW_808	Ringsheim	Vereinbarte Verwaltungsgemeinschaft	62,6%
BW_809	Rohrdorf	Vereinbarte Verwaltungsgemeinschaft	53,2%
BW_810	Roigheim	Vereinbarte Verwaltungsgemeinschaft	62,8%
BW_811	Römerstein	Vereinbarte Verwaltungsgemeinschaft	59,9%
BW_812	Rosenberg	Vereinbarte Verwaltungsgemeinschaft	65,9%
BW_813	Rosenberg	Gemeindeverwaltungsverband	64,9%
BW_818	Rottenacker	Gemeindeverwaltungsverband	59,8%
BW_822	Rümmingen	Gemeindeverwaltungsverband	53,0%
BW_823	Ruppertshofen	Gemeindeverwaltungsverband	51,3%
BW_824	Rust	Vereinbarte Verwaltungsgemeinschaft	56,7%
BW_831	Sasbach am Kaiserstuhl	Gemeindeverwaltungsverband	59,3%
BW_832	Sasbachwalden	Vereinbarte Verwaltungsgemeinschaft	56,9%
BW_834	Sauldorf	Vereinbarte Verwaltungsgemeinschaft	65,8%
BW_835	Schallbach	Gemeindeverwaltungsverband	60,9%
BW_837	Schechingen	Gemeindeverwaltungsverband	51,3%
BW_838	Scheer, Stadt	Gemeindeverwaltungsverband	50,4%
BW_839	Schefflenz	Gemeindeverwaltungsverband	66,3%
BW_842	Schenkenzell	Vereinbarte Verwaltungsgemeinschaft	60,5%
BW_843	Schiltach, Stadt	Vereinbarte Verwaltungsgemeinschaft (Erfüllende Gemeinde)	62,7%
BW_844	Schlaitdorf	Gemeindeverwaltungsverband	62,6%

BW_845	Schlat	Vereinbarte Verwaltungsgemeinschaft	65,0%
BW_847	Schlier	Gemeindeverwaltungsverband	62,6%
BW_848	Schlierbach	Vereinbarte Verwaltungsgemeinschaft	61,9%
BW_850	Schnürpflingen	Gemeindeverwaltungsverband	59,6%
BW_852	Schömburg, Stadt	Gemeindeverwaltungsverband (Sitz)	53,8%
BW_853	Schonach im Schwarzwald	Gemeindeverwaltungsverband	64,0%
BW_855	Schönau im Schwarzwald, Stadt	Gemeindeverwaltungsverband (Sitz)	55,8%
BW_856	Schönau, Stadt	Gemeindeverwaltungsverband (Sitz)	59,5%
BW_857	Schönbrunn	Vereinbarte Verwaltungsgemeinschaft	58,0%
BW_858	Schönenberg	Gemeindeverwaltungsverband	68,4%
BW_860	Schönwald im Schwarzwald	Gemeindeverwaltungsverband	64,1%
BW_862	Schopfloch	Gemeindeverwaltungsverband	59,7%
BW_874	Schwarzach	Gemeindeverwaltungsverband	51,1%
BW_876	Schwenningen	Vereinbarte Verwaltungsgemeinschaft	61,5%
BW_879	Schwörstadt	Vereinbarte Verwaltungsgemeinschaft	61,7%
BW_880	Seckach	Gemeindeverwaltungsverband	57,6%
BW_881	Seebach	Gemeindeverwaltungsverband	65,6%
BW_882	Seekirch	Gemeindeverwaltungsverband	61,2%
BW_883	Seelbach	Vereinbarte Verwaltungsgemeinschaft (Erfüllende Gemeinde)	56,5%
BW_885	Seitingen-Oberflacht	Vereinbarte Verwaltungsgemeinschaft	58,9%
BW_887	Setzingen	Gemeindeverwaltungsverband	67,1%
BW_888	Sexau	Vereinbarte Verwaltungsgemeinschaft	66,2%
BW_889	Siegelsbach	Vereinbarte Verwaltungsgemeinschaft	56,7%
BW_891	Sigmaringendorf	Gemeindeverwaltungsverband	56,8%
BW_892	Simmersfeld	Vereinbarte Verwaltungsgemeinschaft	59,8%
BW_893	Simmozheim	Gemeindeverwaltungsverband	54,3%
BW_899	Sipplingen	Vereinbarte Verwaltungsgemeinschaft	66,6%
BW_900	Sölden	Gemeindeverwaltungsverband	65,6%
BW_904	Spechbach	Gemeindeverwaltungsverband	61,8%
BW_905	Spiegelberg	Gemeindeverwaltungsverband	61,4%
BW_906	Spraitbach	Gemeindeverwaltungsverband	47,3%
BW_911	St. Märgen	Gemeindeverwaltungsverband	63,4%
BW_912	St. Peter	Gemeindeverwaltungsverband (Sitz)	64,4%
BW_913	Staig	Gemeindeverwaltungsverband	65,9%
BW_914	Starzach	Vereinbarte Verwaltungsgemeinschaft	60,9%
BW_916	Stegen	Gemeindeverwaltungsverband	66,0%

BW_917	Steinach	Vereinbarte Verwaltungsgemeinschaft	58,3%
BW_920	Steinhausen an der Rottum	Vereinbarte Verwaltungsgemeinschaft	59,5%
BW_923	Steinmauern	Vereinbarte Verwaltungsgemeinschaft	68,3%
BW_924	Steißlingen	Vereinbarte Verwaltungsgemeinschaft	66,0%
BW_925	Sternenfels	Vereinbarte Verwaltungsgemeinschaft	62,4%
BW_926	Stetten	Gemeindeverwaltungsverband	65,3%
BW_928	Stimpfach	Vereinbarte Verwaltungsgemeinschaft	63,8%
BW_930	Stöttlen	Gemeindeverwaltungsverband	64,6%
BW_931	Straßberg	Vereinbarte Verwaltungsgemeinschaft	62,0%
BW_937	Sulzbach-Laufen	Gemeindeverwaltungsverband	61,3%
BW_938	Sulzburg, Stadt	Gemeindeverwaltungsverband	64,7%
BW_939	Sulzfeld	Vereinbarte Verwaltungsgemeinschaft (Erfüllende Gemeinde)	66,9%
BW_941	Täferrot	Gemeindeverwaltungsverband	64,8%
BW_942	Talheim	Gemeindeverwaltungsverband	64,6%
BW_943	Talheim	Vereinbarte Verwaltungsgemeinschaft	65,9%
BW_945	Tannhausen	Gemeindeverwaltungsverband (Sitz)	63,6%
BW_946	Tannheim	Gemeindeverwaltungsverband	65,7%
BW_951	Tiefenbach	Gemeindeverwaltungsverband	71,3%
BW_954	Todtmoos	Gemeindeverwaltungsverband	63,7%
BW_956	Triberg im Schwarzwald, Stadt	Gemeindeverwaltungsverband (Sitz)	59,9%
BW_960	Tunau	Gemeindeverwaltungsverband	72,1%
BW_961	Tuningen	Vereinbarte Verwaltungsgemeinschaft	57,9%
BW_969	Ummendorf	Vereinbarte Verwaltungsgemeinschaft	63,1%
BW_970	Unlingen	Vereinbarte Verwaltungsgemeinschaft	60,6%
BW_971	Untereisesheim	Vereinbarte Verwaltungsgemeinschaft	56,2%
BW_972	Unterensingen	Vereinbarte Verwaltungsgemeinschaft	58,6%
BW_974	Unterkirnach	Vereinbarte Verwaltungsgemeinschaft	62,0%
BW_975	Untermarchtal	Gemeindeverwaltungsverband	65,3%
BW_976	Untermünkheim	Gemeindeverwaltungsverband	58,2%
BW_977	Unterreichenbach	Vereinbarte Verwaltungsgemeinschaft	54,1%
BW_979	Unterstadion	Gemeindeverwaltungsverband	64,1%
BW_980	Unterwachingen	Gemeindeverwaltungsverband	79,6%
BW_981	Unterwaldhausen	Gemeindeverwaltungsverband	71,6%
BW_983	Uttenweiler	Vereinbarte Verwaltungsgemeinschaft	58,1%
BW_984	Utzenfeld	Gemeindeverwaltungsverband	61,4%

BW_986	Vellberg, Stadt	Gemeindeverwaltungsverband	52,7%
BW_987	Veringenstadt, Stadt	Gemeindeverwaltungsverband	62,3%
BW_988	Villingendorf	Gemeindeverwaltungsverband (Sitz)	60,1%
BW_990	Vogt	Vereinbarte Verwaltungsgemeinschaft (Erfüllende Gemeinde)	56,3%
BW_993	Vöhringen	Vereinbarte Verwaltungsgemeinschaft	55,9%
BW_994	Volkertshausen	Vereinbarte Verwaltungsgemeinschaft	56,6%
BW_995	Vörstetten	Gemeindeverwaltungsverband	62,3%
BW_999	Wain	Vereinbarte Verwaltungsgemeinschaft	65,4%
BW_1000	Wald	Vereinbarte Verwaltungsgemeinschaft	65,9%
BW_1003	Waldbrunn	Gemeindeverwaltungsverband	61,3%
BW_1004	Waldburg	Gemeindeverwaltungsverband	63,3%
BW_1007	Waldenburg, Stadt	Gemeindeverwaltungsverband	61,9%
BW_1011	Walheim	Gemeindeverwaltungsverband	64,1%
BW_1014	Wallhausen	Gemeindeverwaltungsverband	53,3%
BW_1016	Wangen	Vereinbarte Verwaltungsgemeinschaft	57,7%
BW_1020	Wäschenbeuren	Vereinbarte Verwaltungsgemeinschaft	62,1%
BW_1021	Wehingen	Gemeindeverwaltungsverband	57,0%
BW_1023	Weidenstetten	Gemeindeverwaltungsverband	66,0%
BW_1028	Weilen unter den Rinnen	Gemeindeverwaltungsverband	67,1%
BW_1029	Weilheim	Vereinbarte Verwaltungsgemeinschaft	64,6%
BW_1036	Weisenbach	Vereinbarte Verwaltungsgemeinschaft	58,9%
BW_1039	Weißbach	Gemeindeverwaltungsverband	56,4%
BW_1040	Weisweil	Gemeindeverwaltungsverband	63,6%
BW_1041	Wellendingen	Vereinbarte Verwaltungsgemeinschaft	59,4%
BW_1043	Wembach	Gemeindeverwaltungsverband	67,5%
BW_1045	Werbach	Vereinbarte Verwaltungsgemeinschaft	71,3%
BW_1048	Westerheim	Gemeindeverwaltungsverband	68,2%
BW_1049	Westerstetten	Vereinbarte Verwaltungsgemeinschaft	59,3%
BW_1051	Widdern, Stadt	Vereinbarte Verwaltungsgemeinschaft	66,0%
BW_1052	Wieden	Gemeindeverwaltungsverband	67,3%

BW_105 4	Wiesenbach	Gemeindeverwaltungsverband	70,0%
BW_105 5	Wiesensteig, Stadt	Gemeindeverwaltungsverband (Sitz)	63,5%
BW_105 9	Wilhelmsfeld	Gemeindeverwaltungsverband	59,4%
BW_106 1	Wimsheim	Gemeindeverwaltungsverband	68,5%
BW_106 2	Winden im Elztal	Gemeindeverwaltungsverband	60,9%
BW_106 6	Wittighausen	Vereinbarte Verwaltungsgemeinschaft	65,9%
BW_106 7	Wittlingen	Gemeindeverwaltungsverband	62,5%
BW_106 8	Wittnau	Gemeindeverwaltungsverband	72,2%
BW_107 0	Wolfegg	Vereinbarte Verwaltungsgemeinschaft	58,6%
BW_107 2	Wolpertshausen	Gemeindeverwaltungsverband	65,9%
BW_107 3	Wolpertswende	Gemeindeverwaltungsverband (Sitz)	58,8%
BW_107 4	Wörnersberg	Vereinbarte Verwaltungsgemeinschaft	72,1%
BW_107 5	Wört	Vereinbarte Verwaltungsgemeinschaft	64,4%
BW_107 6	Wurmberg	Gemeindeverwaltungsverband	59,2%
BW_107 7	Wurmlingen	Vereinbarte Verwaltungsgemeinschaft	63,9%
BW_107 9	Wutach	Vereinbarte Verwaltungsgemeinschaft	63,5%
BW_108 1	Wyhl am Kaiserstuhl	Gemeindeverwaltungsverband	58,3%
BW_108 2	Zaberfeld	Gemeindeverwaltungsverband	53,4%
BW_108 3	Zaisenhausen	Vereinbarte Verwaltungsgemeinschaft	60,8%
BW_108 6	Zell unter Aichelberg	Gemeindeverwaltungsverband	58,3%
BW_108 8	Zimmern unter der Burg	Gemeindeverwaltungsverband	68,5%
BW_108 9	Zuzenhausen	Vereinbarte Verwaltungsgemeinschaft	60,5%
BW_109 0	Zweiflingen	Vereinbarte Verwaltungsgemeinschaft	61,7%
BW_109 1	Zwiefalten	Gemeindeverwaltungsverband (Sitz)	64,2%
BW_109 2	Zwingenberg	Gemeindeverwaltungsverband	67,5%
BB_002	Alt Tucheband	amtsangehörige Gemeinde	52,4%
BB_003	Alt Zauche-Wußwerk	amtsangehörige Gemeinde	61,5%
BB_005	Althüttendorf	amtsangehörige Gemeinde	65,0%
BB_017	Beetzsee	amtsangehörige Gemeinde	56,2%
BB_018	Beetzseeheide	amtsangehörige Gemeinde	61,8%
BB_019	Beiersdorf-Freudenberg	amtsangehörige Gemeinde	68,2%
BB_020	Bensdorf	amtsangehörige Gemeinde	60,7%
BB_021	Berge	amtsangehörige Gemeinde	70,6%

BB_022	Berkenbrück	amtsangehörige Gemeinde	67,9%
BB_024	Bersteland	amtsangehörige Gemeinde	65,6%
BB_029	Bleyen-Genschmar	amtsangehörige Gemeinde	58,4%
BB_030	Bliesdorf	amtsangehörige Gemeinde	54,9%
BB_032	Borkheide	amtsangehörige Gemeinde	60,4%
BB_033	Borkwalde	amtsangehörige Gemeinde	57,9%
BB_034	Breddin	amtsangehörige Gemeinde	55,1%
BB_035	Breese	amtsangehörige Gemeinde	55,2%
BB_036	Breydin	amtsangehörige Gemeinde	61,7%
BB_038	Briesen	amtsangehörige Gemeinde	67,5%
BB_040	Brieskow-Finkenheerd	amtsangehörige Gemeinde	55,2%
BB_041	Britz	amtsangehörige Gemeinde	52,4%
BB_042	Bronkow	amtsangehörige Gemeinde	67,6%
BB_045	Buckautal	amtsangehörige Gemeinde	59,8%
BB_046	Buckow (Märkische Schweiz)	amtsangehörige Gemeinde	59,9%
BB_047	Burg (Spreewald)	amtsangehörige Gemeinde	57,5%
BB_048	Byhleguhre-Byhlen	amtsangehörige Gemeinde	61,8%
BB_050	Carmzow-Wallmow	amtsangehörige Gemeinde	65,6%
BB_053	Crinitz	amtsangehörige Gemeinde	69,6%
BB_054	Cumlosen	amtsangehörige Gemeinde	66,5%
BB_055	Dabergotz	amtsangehörige Gemeinde	55,8%
BB_057	Dahmetal	amtsangehörige Gemeinde	69,6%
BB_059	Diensdorf-Radlow	amtsangehörige Gemeinde	60,6%
BB_060	Dissen-Striesow	amtsangehörige Gemeinde	67,8%
BB_062	Döbern	amtsangehörige Gemeinde	50,0%
BB_063	Drachhausen	amtsangehörige Gemeinde	59,8%
BB_064	Drahnsdorf	amtsangehörige Gemeinde	60,8%
BB_067	Drehnow	amtsangehörige Gemeinde	71,0%
BB_075	Falkenhagen (Mark)	amtsangehörige Gemeinde	60,6%
BB_078	Felixsee	amtsangehörige Gemeinde	67,9%
BB_079	Fichtenhöhe	amtsangehörige Gemeinde	60,8%
BB_080	Fichtwald	amtsangehörige Gemeinde	73,6%
BB_082	Flieth-Stegelitz	amtsangehörige Gemeinde	69,5%
BB_084	Frauendorf	amtsangehörige Gemeinde	64,9%
BB_087	Friedrichswalde	amtsangehörige Gemeinde	71,4%
BB_092	Garzau-Garzin	amtsangehörige Gemeinde	62,7%
BB_093	Gerdshagen	amtsangehörige Gemeinde	43,0%
BB_096	Gollenberg	amtsangehörige Gemeinde	58,1%
BB_098	Golzow	amtsangehörige Gemeinde	52,1%
BB_099	Golzow	amtsangehörige Gemeinde	55,5%
BB_100	Gorden-Staupitz	amtsangehörige Gemeinde	62,0%
BB_101	Göritz	amtsangehörige Gemeinde	53,1%
BB_103	Gosen-Neu Zittau	amtsangehörige Gemeinde	57,7%
BB_104	Gräben	amtsangehörige Gemeinde	57,4%
BB_107	Gröden	amtsangehörige Gemeinde	58,1%
BB_110	Groß Lindow	amtsangehörige Gemeinde	59,3%

BB_112	Groß Schacksdorf-Simmersdorf	amtsangehörige Gemeinde	55,4%
BB_114	Großderschau	amtsangehörige Gemeinde	64,7%
BB_115	Großkmehlen	amtsangehörige Gemeinde	64,7%
BB_117	Großthiemig	amtsangehörige Gemeinde	57,6%
BB_119	Grünewald	amtsangehörige Gemeinde	60,0%
BB_121	Grünow	amtsangehörige Gemeinde	62,4%
BB_122	Grunow-Dammendorf	amtsangehörige Gemeinde	70,4%
BB_124	Guhrow	amtsangehörige Gemeinde	62,7%
BB_125	Gülitz-Reetz	amtsangehörige Gemeinde	57,5%
BB_127	Gusow-Platkow	amtsangehörige Gemeinde	61,6%
BB_128	Guteborn	amtsangehörige Gemeinde	63,9%
BB_130	Halenbeck-Rohlsdorf	amtsangehörige Gemeinde	58,4%
BB_133	Heckelberg-Brunow	amtsangehörige Gemeinde	55,2%
BB_135	Heideland	amtsangehörige Gemeinde	76,8%
BB_138	Heinersbrück	amtsangehörige Gemeinde	60,9%
BB_140	Hermsdorf	amtsangehörige Gemeinde	61,8%
BB_142	Herzberg (Mark)	amtsangehörige Gemeinde	50,5%
BB_143	Hirschfeld	amtsangehörige Gemeinde	60,7%
BB_145	Hohenbocka	amtsangehörige Gemeinde	55,2%
BB_146	Hohenbucko	amtsangehörige Gemeinde	66,7%
BB_147	Hohenfinow	amtsangehörige Gemeinde	57,0%
BB_149	Hohenleipisch	amtsangehörige Gemeinde	58,4%
BB_150	Hohenselchow-Groß Pinnow	amtsangehörige Gemeinde	54,0%
BB_152	Ihlow	amtsangehörige Gemeinde	73,0%
BB_154	Jamlitz	amtsangehörige Gemeinde	64,8%
BB_155	Jämlitz-Klein Düben	amtsangehörige Gemeinde	64,5%
BB_160	Kasel-Golzig	amtsangehörige Gemeinde	60,6%
BB_163	Kleßen-Görne	amtsangehörige Gemeinde	69,9%
BB_167	Kotzen	amtsangehörige Gemeinde	64,8%
BB_169	Kremitzau	amtsangehörige Gemeinde	65,6%
BB_171	Kroppen	amtsangehörige Gemeinde	68,6%
BB_172	Kümmernitztal	amtsangehörige Gemeinde	66,7%
BB_173	Küstriner Vorland	amtsangehörige Gemeinde	47,7%
BB_175	Langewahl	amtsangehörige Gemeinde	60,4%
BB_178	Lawitz	amtsangehörige Gemeinde	71,8%
BB_180	Lebusa	amtsangehörige Gemeinde	60,5%
BB_182	Legde/Quitze	amtsangehörige Gemeinde	59,1%
BB_184	Lenzerwische	amtsangehörige Gemeinde	66,3%
BB_186	Lichterfeld-Schacksdorf	amtsangehörige Gemeinde	59,4%
BB_189	Liepe	amtsangehörige Gemeinde	52,5%
BB_190	Lietzen	amtsangehörige Gemeinde	57,8%
BB_191	Lindenau	amtsangehörige Gemeinde	67,0%
BB_192	Lindendorf	amtsangehörige Gemeinde	71,1%
BB_194	Linthe	amtsangehörige Gemeinde	71,0%
BB_198	Luckaitztal	amtsangehörige Gemeinde	67,8%

BB_202	Lunow-Stolzenhagen	amtsangehörige Gemeinde	51,6%
BB_205	Marinenwerder	amtsangehörige Gemeinde	63,1%
BB_206	Märkisch Buchholz	amtsangehörige Gemeinde	76,1%
BB_207	Märkisch Linden	amtsangehörige Gemeinde	58,6%
BB_210	Märkische Höhe	amtsangehörige Gemeinde	66,9%
BB_212	Melchow	amtsangehörige Gemeinde	66,5%
BB_213	Merzdorf	amtsangehörige Gemeinde	62,6%
BB_214	Mescherin	amtsangehörige Gemeinde	62,3%
BB_220	Mittenwalde	amtsangehörige Gemeinde	53,6%
BB_221	Mixdorf	amtsangehörige Gemeinde	73,2%
BB_224	Mühlenberge	amtsangehörige Gemeinde	69,5%
BB_231	Neißemünde	amtsangehörige Gemeinde	66,2%
BB_233	Neu Zauche	amtsangehörige Gemeinde	56,2%
BB_237	Neulewin	amtsangehörige Gemeinde	56,8%
BB_238	Neupetershain	amtsangehörige Gemeinde	48,6%
BB_240	Neu-Seeland	amtsangehörige Gemeinde	67,9%
BB_242	Neutrebbin	amtsangehörige Gemeinde	58,1%
BB_245	Niederfinow	amtsangehörige Gemeinde	60,5%
BB_247	Niemegk	amtsangehörige Gemeinde	60,0%
BB_255	Oderberg	amtsangehörige Gemeinde	40,0%
BB_257	Ortrand	amtsangehörige Gemeinde	61,7%
BB_259	Parsteinsee	amtsangehörige Gemeinde	52,1%
BB_260	Paulinenaue	amtsangehörige Gemeinde	61,1%
BB_261	Päwesin	amtsangehörige Gemeinde	67,8%
BB_262	Peitz	amtsangehörige Gemeinde	54,5%
BB_264	Pessin	amtsangehörige Gemeinde	52,8%
BB_266	Pinnow	mitverwaltete Gemeinde	63,2%
BB_267	Pirow	amtsangehörige Gemeinde	59,7%
BB_269	Planetal	amtsangehörige Gemeinde	68,6%
BB_272	Podelzig	amtsangehörige Gemeinde	66,9%
BB_279	Ragow-Merz	amtsangehörige Gemeinde	62,4%
BB_283	Rauen	amtsangehörige Gemeinde	64,3%
BB_285	Reichenow-Möglin	amtsangehörige Gemeinde	62,7%
BB_286	Reichenwalde	amtsangehörige Gemeinde	62,0%
BB_287	Reitwein	amtsangehörige Gemeinde	68,0%
BB_288	Retzow	amtsangehörige Gemeinde	48,7%
BB_290	Rhinow	amtsangehörige Gemeinde	54,0%
BB_292	Rietzneuendorf-Staakow	amtsangehörige Gemeinde	65,2%
BB_293	Röderland	amtsfreie Gemeinde/Einheits- gemeinde	57,5%
BB_295	Roskow	amtsangehörige Gemeinde	57,1%
BB_296	Rückersdorf	amtsangehörige Gemeinde	62,4%
BB_298	Rüdnitz	amtsangehörige Gemeinde	57,6%
BB_299	Ruhland	amtsangehörige Gemeinde	52,5%
BB_300	Rühstädt	amtsangehörige Gemeinde	68,1%
BB_301	Rüthnick	amtsangehörige Gemeinde	64,9%

BB_302	Sallgast	amtsangehörige Gemeinde	59,4%
BB_303	Schenkenberg	amtsangehörige Gemeinde	64,6%
BB_305	Schilda	amtsangehörige Gemeinde	56,4%
BB_308	Schleipzig	amtsangehörige Gemeinde	56,8%
BB_310	Schmogrow-Fehrow	amtsangehörige Gemeinde	69,5%
BB_311	Schönborn	amtsangehörige Gemeinde	57,6%
BB_314	Schönermark	amtsangehörige Gemeinde	51,8%
BB_316	Schönfeld	amtsangehörige Gemeinde	56,7%
BB_317	Schönwald	amtsangehörige Gemeinde	61,7%
BB_320	Schraden	amtsangehörige Gemeinde	59,9%
BB_322	Schwarzbach	amtsangehörige Gemeinde	67,0%
BB_325	Schwerin	amtsangehörige Gemeinde	68,0%
BB_328	Seddiner See	amtsfreie Gemeinde/Einheits- gemeinde	51,0%
BB_329	Seeblick	amtsangehörige Gemeinde	55,4%
BB_333	Sieversdorf-Hohenofen	amtsangehörige Gemeinde	52,5%
BB_337	Spreewaldheide	amtsangehörige Gemeinde	61,5%
BB_343	Steinreich	amtsangehörige Gemeinde	63,9%
BB_344	Storbeck-Frankendorf	amtsangehörige Gemeinde	59,2%
BB_346	Straupitz (Spreewald)	amtsangehörige Gemeinde	57,7%
BB_348	Stüdenitz-Schönermark	amtsangehörige Gemeinde	65,3%
BB_349	Sydower Fließ	amtsangehörige Gemeinde	64,7%
BB_350	Tantow	amtsangehörige Gemeinde	52,5%
BB_352	Tauer	amtsangehörige Gemeinde	72,0%
BB_353	Teichland	amtsangehörige Gemeinde	74,0%
BB_359	Tettau	amtsangehörige Gemeinde	66,5%
BB_360	Teupitz	amtsangehörige Gemeinde	61,1%
BB_362	Treplin	amtsangehörige Gemeinde	71,2%
BB_364	Triglitz	amtsangehörige Gemeinde	58,2%
BB_365	Tröbitz	amtsangehörige Gemeinde	55,1%
BB_366	Tschernitz	amtsangehörige Gemeinde	59,8%
BB_367	Turnow-Preilack	amtsangehörige Gemeinde	68,9%
BB_368	Uckerfelde	amtsangehörige Gemeinde	58,9%
BB_371	Unterspreewald	amtsangehörige Gemeinde	57,6%
BB_374	Vielitzsee	amtsangehörige Gemeinde	63,5%
BB_376	Vogelsang	amtsangehörige Gemeinde	62,9%
BB_377	Waldsieversdorf	amtsangehörige Gemeinde	67,3%
BB_378	Walsleben	amtsangehörige Gemeinde	53,6%
BB_380	Weisen	amtsangehörige Gemeinde	69,9%
BB_381	Welzow	amtsfreie Gemeinde/Einheits- gemeinde	51,8%
BB_382	Wendisch Rietz	amtsangehörige Gemeinde	55,7%
BB_383	Wenzlow	amtsangehörige Gemeinde	65,1%
BB_384	Werben	amtsangehörige Gemeinde	64,9%
BB_387	Wiesenu	amtsangehörige Gemeinde	64,3%
BB_388	Wiesenaue	amtsangehörige Gemeinde	66,0%
BB_394	Wollin	amtsangehörige Gemeinde	56,3%

BB_399	Wusterwitz	amtsangehörige Gemeinde	60,7%
BB_400	Zechin	amtsangehörige Gemeinde	56,3%
BB_402	Zernitz-Lohm	amtsangehörige Gemeinde	53,8%
BB_403	Zeschdorf	amtsangehörige Gemeinde	62,9%
BB_405	Zichow	amtsangehörige Gemeinde	71,3%
BB_407	Ziethen	amtsangehörige Gemeinde	59,9%
BB_408	Ziltendorf	amtsangehörige Gemeinde	60,4%

Quelle:

Eigene Darstellung

Anlage 23: Cluster DC (Landgemeinde mit durchschnittlicher Fläche)

ID	Gemeinden	Gemeindetyp	Durchschnittl. Wahlbeteiligung
SN_007	Arzberg	Verwaltungsgemeinschaft	46,8%
SN_024	Beilrode	Verwaltungsgemeinschaft	50,8%
SN_031	Bernstadt a. d. Eigen, Stadt	Verwaltungsgemeinschaft	63,1%
SN_049	Cavertitz	Einheitsgemeinde	62,8%
SN_058	Dahlen, Stadt	Einheitsgemeinde	55,5%
SN_067	Doberschütz	Einheitsgemeinde	64,0%
SN_077	Ebersbach	Einheitsgemeinde	68,6%
SN_096	Frauenstein, Stadt	Einheitsgemeinde	63,6%
SN_119	Großdubrau	Einheitsgemeinde	63,5%
SN_157	Hohnstein, Stadt	Einheitsgemeinde	64,0%
SN_160	Jahnatal	Einheitsgemeinde	-
SN_162	Jesewitz	Verwaltungsverband	63,0%
SN_166	Käbschütztal	Einheitsgemeinde	61,8%
SN_174	Königsbrück, Stadt	Verwaltungsgemeinschaft	61,2%
SN_188	Lampertswalde	Verwaltungsgemeinschaft	73,6%
SN_192	Laußnitz	Verwaltungsgemeinschaft	68,6%
SN_205	Liebschützberg	Einheitsgemeinde	60,8%
SN_213	Lommatzsch, Stadt	Einheitsgemeinde	58,0%
SN_219	Malschwitz	Einheitsgemeinde	66,5%
SN_221	Markersdorf	Einheitsgemeinde	69,0%
SN_238	Muldenhammer	Einheitsgemeinde	60,2%
SN_286	Pausa-Mühltroff, Stadt	Einheitsgemeinde	64,2%
SN_293	Priestewitz	Einheitsgemeinde	67,3%
SN_303	Radibor	Einheitsgemeinde	65,9%
SN_309	Rechenberg-Bienenmühle	Einheitsgemeinde	67,1%
SN_312	Reichenbach/O.L., Stadt	Verwaltungsgemeinschaft	59,3%
SN_318	Rietschen	Verwaltungsgemeinschaft	64,2%
SN_323	Rosenbach/Vogtl.	Einheitsgemeinde	60,6%
SN_325	Rossau	Einheitsgemeinde	64,2%
SN_328	Rothenburg/O.L., Stadt	Verwaltungsgemeinschaft	54,6%
SN_340	Schöneck/Vogtl., Stadt	Verwaltungsgemeinschaft	62,3%
SN_346	Schwepnitz	Einheitsgemeinde	66,6%
SN_363	Striegistal	Einheitsgemeinde	61,5%
SN_370	Thallwitz	Einheitsgemeinde	59,0%
SN_374	Thiendorf	Einheitsgemeinde	65,5%
SN_382	Trossin	Verwaltungsgemeinschaft	63,1%
SN_387	Waldhufen	Verwaltungsverband	64,9%
SN_391	Weißenberg, Stadt	Einheitsgemeinde	60,3%
SN_393	Weißkeißel	Verwaltungsgemeinschaft	59,6%
SN_410	Zschemplin	Verwaltungsverband	56,6%
BW_013	Ahorn	Vereinbarte Verwaltungsgemeinschaft	60,3%

BW_074	Bad Rippoldsau-Schapbach	Vereinbarte Verwaltungsgemeinschaft	63,3%
BW_157	Braunsbach	Gemeindeverwaltungsverband (Sitz)	58,4%
BW_188	Deggenhausertal	Gemeindeverwaltungsverband	62,3%
BW_205	Dischingen	Einheitsgemeinde	58,9%
BW_232	Eberhardzell	Vereinbarte Verwaltungsgemeinschaft	57,1%
BW_249	Eigeltingen	Vereinbarte Verwaltungsgemeinschaft	53,4%
BW_263	Emmingen-Liptingen	Vereinbarte Verwaltungsgemeinschaft	58,2%
BW_309	Frankenhardt	Vereinbarte Verwaltungsgemeinschaft	58,8%
BW_310	Freiamt	Vereinbarte Verwaltungsgemeinschaft	62,6%
BW_355	Görwihl	Einheitsgemeinde	58,4%
BW_371	Großrinderfeld	Vereinbarte Verwaltungsgemeinschaft	58,3%
BW_376	Gschwend	Einheitsgemeinde	57,3%
BW_405	Hayingen, Stadt	Gemeindeverwaltungsverband	65,6%
BW_445	Hohenstein	Vereinbarte Verwaltungsgemeinschaft	53,6%
BW_455	Hornberg, Stadt	Einheitsgemeinde	58,4%
BW_517	Kleines Wiesental	Einheitsgemeinde	55,5%
BW_523	Königheim	Vereinbarte Verwaltungsgemeinschaft	68,2%
BW_535	Krautheim, Stadt	Gemeindeverwaltungsverband (Sitz)	54,2%
BW_554	Langenenslingen	Vereinbarte Verwaltungsgemeinschaft	67,1%
BW_647	Mulfingen	Gemeindeverwaltungsverband	66,9%
BW_692	Neuweiler	Gemeindeverwaltungsverband	63,9%
BW_717	Oberried	Gemeindeverwaltungsverband	66,9%
BW_725	Oberwolfach	Vereinbarte Verwaltungsgemeinschaft	58,3%
BW_741	Oppenau, Stadt	Gemeindeverwaltungsverband (Sitz)	55,3%
BW_762	Pfronstetten	Gemeindeverwaltungsverband	63,0%
BW_779	Ravenstein, Stadt	Gemeindeverwaltungsverband	63,9%
BW_817	Rot an der Rot	Gemeindeverwaltungsverband (Sitz)	59,4%
BW_849	Schluchsee	Vereinbarte Verwaltungsgemeinschaft (Erfüllende Gemeinde)	52,8%
BW_867	Schuttertal	Vereinbarte Verwaltungsgemeinschaft	55,5%
BW_884	Seewald	Vereinbarte Verwaltungsgemeinschaft	60,1%
BW_894	Simonswald	Vereinbarte Verwaltungsgemeinschaft	59,5%
BW_907	St. Blasien, Stadt	Gemeindeverwaltungsverband (Sitz)	54,3%
BW_927	Stetten am kalten Markt	Vereinbarte Verwaltungsgemeinschaft (Erfüllende Gemeinde)	67,1%
BW_948	Tengen, Stadt	Einheitsgemeinde	61,3%
BW_955	Todtnau, Stadt	Einheitsgemeinde	63,5%

BW_978	Unterschneidheim	Gemeindeverwaltungsverband	59,6%
BW_992	Vöhrenbach, Stadt	Einheitsgemeinde	50,6%
BB_004	Altdöbern	amtsangehörige Gemeinde	54,1%
BB_013	Bad Wilsnack	amtsangehörige Gemeinde	56,0%
BB_043	Brück	amtsangehörige Gemeinde	53,6%
BB_051	Casekow	amtsangehörige Gemeinde	55,3%
BB_066	Dreetz	amtsangehörige Gemeinde	52,0%
BB_073	Falkenberg	amtsangehörige Gemeinde	51,8%
BB_088	Friesack	amtsangehörige Gemeinde	47,6%
BB_091	Gartz (Oder)	amtsangehörige Gemeinde	50,9%
BB_094	Gerswalde	amtsangehörige Gemeinde	54,8%
BB_097	Golßen	amtsangehörige Gemeinde	57,1%
BB_102	Görzke	amtsangehörige Gemeinde	54,2%
BB_105	Gramzow	amtsangehörige Gemeinde	57,9%
BB_108	Groß Köris	amtsangehörige Gemeinde	57,8%
BB_118	Großwoltersdorf	amtsangehörige Gemeinde	63,1%
BB_129	Halbe	amtsangehörige Gemeinde	55,0%
BB_131	Havelaue	amtsangehörige Gemeinde	69,9%
BB_132	Havelsee	amtsangehörige Gemeinde	55,5%
BB_148	Höhenland	amtsangehörige Gemeinde	61,8%
BB_153	Jacobsdorf	amtsangehörige Gemeinde	62,6%
BB_156	Jänschwalde	amtsangehörige Gemeinde	64,9%
BB_168	Krausnick-Groß Wasserburg	amtsangehörige Gemeinde	71,8%
BB_176	Lanz	amtsangehörige Gemeinde	56,8%
BB_179	Lebus, Stadt	amtsangehörige Gemeinde	62,1%
BB_183	Lenzen (Elbe)	amtsangehörige Gemeinde	59,6%
BB_188	Lieberose	amtsangehörige Gemeinde	69,2%
BB_193	Lindow (Mark)	amtsangehörige Gemeinde	52,3%
BB_204	Marienfließ	amtsangehörige Gemeinde	63,7%
BB_208	Märkisch Luch	amtsangehörige Gemeinde	51,9%
BB_211	Massen-Niederlausitz	amtsangehörige Gemeinde	65,0%
BB_215	Meyenburg	amtsangehörige Gemeinde	46,3%
BB_217	Milmersdorf	amtsangehörige Gemeinde	47,2%
BB_222	Mühlberg/Elbe	Ortsgemeinde	53,9%
BB_225	Mühlenfließ	amtsangehörige Gemeinde	67,9%
BB_226	Müllrose	amtsangehörige Gemeinde	58,3%
BB_228	Münchehofe	amtsangehörige Gemeinde	81,0%
BB_230	Neiße-Malxetal	amtsangehörige Gemeinde	61,0%
BB_232	Nennhausen	amtsangehörige Gemeinde	57,2%
BB_235	Neuhardenberg	amtsangehörige Gemeinde	56,8%
BB_241	Neustadt (Dosse)	amtsangehörige Gemeinde	47,2%
BB_251	Oberbarnim	amtsangehörige Gemeinde	59,1%
BB_253	Oberuckersee	amtsangehörige Gemeinde	60,5%
BB_254	Oderaue	amtsangehörige Gemeinde	62,2%
BB_268	Planebruch	amtsangehörige Gemeinde	65,4%

BB_271	Plessa	amtsangehörige Gemeinde	53,2%
BB_276	Prötzel	amtsangehörige Gemeinde	68,2%
BB_278	Rabenstein/Fläming	amtsangehörige Gemeinde	67,0%
BB_280	Randowtal	amtsangehörige Gemeinde	64,6%
BB_294	Rosenau	amtsangehörige Gemeinde	62,1%
BB_307	Schlaubetal	amtsangehörige Gemeinde	62,7%
BB_309	Schlieben	amtsangehörige Gemeinde	59,4%
BB_332	Siehdichum	amtsangehörige Gemeinde	65,4%
BB_334	Sonnenberg	amtsangehörige Gemeinde	58,0%
BB_340	Stechlin	amtsangehörige Gemeinde	62,8%
BB_341	Stechow-Ferchesar	amtsangehörige Gemeinde	66,4%
BB_355	Temmen-Ringenwalde	amtsangehörige Gemeinde	60,2%
BB_356	Temnitzquell	amtsangehörige Gemeinde	57,6%
BB_357	Temnitztal	amtsangehörige Gemeinde	62,0%
BB_375	Vierlinden	amtsangehörige Gemeinde	62,0%
BB_390	Wiesengrund	amtsangehörige Gemeinde	66,5%
BB_406	Ziesar	amtsangehörige Gemeinde	52,0%
NRW_059	Dahlem	Einheitsgemeinde	68,8%
NRW_111	Hallenberg	Einheitsgemeinde	64,1%
NRW_121	Heimbach	Einheitsgemeinde	66,1%
NRW_203	Marienmünster	Einheitsgemeinde	66,8%

Quelle:

Eigene Darstellung

Anlage 24: Cluster DB (Landgemeinde mit großer Fläche)

ID	Gemeinden	Gemeindetyp	Durchschnittl. Wahlbeteiligung
SN_086	Elsterheide	Einheitsgemeinde	68,8%
SN_182	Krauschwitz	Einheitsgemeinde	60,2%
SN_191	Laußig	Einheitsgemeinde	59,0%
SN_353	Spreetal	Einheitsgemeinde	68,0%
BW_182	Creglingen, Stadt	Einheitsgemeinde	59,1%
BW_305	Forbach	Einheitsgemeinde	57,1%
BW_638	Mudau	Einheitsgemeinde	57,0%
BW_695	Niederstetten, Stadt	Einheitsgemeinde	55,7%
BB_039	Briesen (Mark)	amtsangehörige Gemeinde	61,5%
BB_044	Brüssow	amtsangehörige Gemeinde	57,2%
BB_052	Chorin	amtsangehörige Gemeinde	58,0%
BB_056	Dahme/Mark	amtsangehörige Gemeinde	52,4%
BB_086	Friedland	amtsfreie Gemeinde/Einheitsgemeinde	66,7%
BB_134	Heideblick	amtsfreie Gemeinde/Einheitsgemeinde	61,5%
BB_157	Joachimsthal	amtsangehörige Gemeinde	46,9%
BB_185	Letschin	amtsfreie Gemeinde/Einheitsgemeinde	62,1%
BB_187	Liebenwalde	amtsfreie Gemeinde/Einheitsgemeinde	58,3%
BB_203	Lychen	amtsfreie Gemeinde/Einheitsgemeinde	58,6%
BB_218	Milower Land	amtsfreie Gemeinde/Einheitsgemeinde	56,6%
BB_236	Neuhausen/Spree	amtsfreie Gemeinde/Einheitsgemeinde	67,9%
BB_243	Neuzelle	amtsangehörige Gemeinde	65,0%
BB_244	Niederer Fläming	amtsangehörige Gemeinde	59,1%
BB_277	Putlitz	amtsangehörige Gemeinde	48,6%
BB_291	Rietz-Neuendorf	amtsfreie Gemeinde/Einheitsgemeinde	62,0%
BB_315	Schönwalde	amtsfreie Gemeinde/Einheitsgemeinde	60,0%
BB_326	Schwielochsee	amtsangehörige Gemeinde	73,2%
BB_335	Sonnwalde	amtsfreie Gemeinde/Einheitsgemeinde	64,1%
BB_336	Spreenhagen	amtsangehörige Gemeinde	55,6%
BB_342	Steinhöfel	amtsangehörige Gemeinde	57,0%
BB_351	Tauche	amtsfreie Gemeinde/Einheitsgemeinde	60,1%
BB_369	Uckerland	amtsfreie Gemeinde/Einheitsgemeinde	59,6%

Quelle:

Eigene Darstellung

Anlage 25: Cluster DA (Landgemeinde mit sehr großer Fläche)

ID	Gemeinden	Gemeindetyp	Durchschnittl. Wahlbeteiligung
SN_041	Boxberg/O.L.	Einheitsgemeinde	65,3%
BB_014	Baruth/Mark	amtsfreie Gemeinde/Einheitsgemeinde	54,7%
BB_031	Boitzenburger Land	amtsfreie Gemeinde/Einheitsgemeinde	54,6%
BB_111	Groß Pankow (Prignitz)	amtsfreie Gemeinde/Einheitsgemeinde	54,6%
BB_126	Gumtow	amtsfreie Gemeinde/Einheitsgemeinde	59,0%
BB_137	Heiligengrabe	amtsfreie Gemeinde/Einheitsgemeinde	54,7%
BB_209	Märkische Heide	amtsfreie Gemeinde/Einheitsgemeinde	66,3%
BB_248	Nordwestuckermark	amtsfreie Gemeinde/Einheitsgemeinde	56,4%
BB_270	Plattenburg	amtsfreie Gemeinde/Einheitsgemeinde	52,8%
BB_304	Schenkendöbern	amtsfreie Gemeinde/Einheitsgemeinde	64,6%
BB_389	Wiesenburg/Mark	amtsfreie Gemeinde/Einheitsgemeinde	58,8%

Quelle:

Eigene Darstellung

Anlage 26: Cluster CD (Kleinstadt mit kaum Fläche)

ID	Gemeinden	Gemeindetyp	Durchschnittl. Wahlbeteiligung
SN_005	Annaberg-Buchholz, Stadt	Einheitsgemeinde	52,4%
SN_008	Aue-Bad Schlema, Stadt	Einheitsgemeinde	60,2%
SN_013	Bad Dübén, Stadt	Einheitsgemeinde	49,5%
SN_020	Bannewitz	Einheitsgemeinde	64,3%
SN_027	Bennewitz	Einheitsgemeinde	62,3%
SN_033	Bischofswerda, Stadt	Verwaltungsgemeinschaft	54,2%
SN_036	Böhlen, Stadt	Einheitsgemeinde	48,5%
SN_039	Borsdorf	Einheitsgemeinde	59,4%
SN_042	Brand-Erbisdorf, Stadt	Einheitsgemeinde	48,7%
SN_043	Brandis, Stadt	Einheitsgemeinde	52,7%
SN_045	Burgstädt, Stadt	Verwaltungsgemeinschaft	55,1%
SN_047	Burkhardtsdorf	Verwaltungsgemeinschaft	58,7%
SN_069	Dohna, Stadt	Verwaltungsgemeinschaft	61,8%
SN_073	Drebach	Einheitsgemeinde	63,6%
SN_078	Ebersbach-Neugersdorf, Stadt	Einheitsgemeinde	51,8%
SN_082	Eilenburg, Stadt	Einheitsgemeinde	47,3%
SN_092	Falkenstein/Vogtl., Stadt	Verwaltungsgemeinschaft	50,7%
SN_093	Flöha, Stadt	Einheitsgemeinde	56,7%
SN_116	Gröditz, Stadt	Einheitsgemeinde	51,8%
SN_125	Großpösna	Einheitsgemeinde	65,2%
SN_127	Großröhrsdorf, Stadt	Einheitsgemeinde	57,0%
SN_130	Großschönau	Verwaltungsgemeinschaft	57,9%
SN_134	Grünhain-Beierfeld, Stadt	Einheitsgemeinde	53,6%
SN_139	Halsbrücke	Einheitsgemeinde	62,1%
SN_146	Heidenau, Stadt	Einheitsgemeinde	51,8%
SN_155	Hohenstein-Ernstthal, Stadt	Einheitsgemeinde	50,2%
SN_161	Jahnsdorf/Erzgeb.	Einheitsgemeinde	62,2%
SN_168	Kirchberg, Stadt	Verwaltungsgemeinschaft	52,3%
SN_169	Kitzscher, Stadt	Einheitsgemeinde	52,3%
SN_181	Kottmar	Einheitsgemeinde	63,1%
SN_193	Lauta, Stadt	Einheitsgemeinde	48,3%
SN_194	Lauter-Bernsbach, Stadt	Einheitsgemeinde	54,9%
SN_197	Lengenfeld, Stadt	Einheitsgemeinde	53,1%
SN_200	Lichtenau	Einheitsgemeinde	63,8%
SN_203	Lichtenstein/Sa., Stadt	Verwaltungsgemeinschaft	55,9%
SN_204	Lichtentanne	Einheitsgemeinde	59,7%
SN_215	Lößnitz, Stadt	Einheitsgemeinde	53,6%
SN_216	Lugau/Erzgeb., Stadt	Verwaltungsgemeinschaft	53,4%
SN_218	Machern	Einheitsgemeinde	61,1%
SN_225	Meerane, Stadt	Verwaltungsgemeinschaft	52,7%
SN_229	Mittweida, Stadt	Verwaltungsgemeinschaft	54,9%

SN_231	Moritzburg	Einheitsgemeinde	64,8%
SN_239	Mülsen	Einheitsgemeinde	60,5%
SN_241	Naunhof, Stadt	Verwaltungsgemeinschaft	58,8%
SN_251	Neukirchen/Erzgeb.	Einheitsgemeinde	60,6%
SN_264	Nünchritz	Verwaltungsgemeinschaft	61,1%
SN_266	Oberlungwitz, Stadt	Einheitsgemeinde	55,8%
SN_272	Oelsnitz/Erzgeb., Stadt	Einheitsgemeinde	51,1%
SN_281	Ottendorf-Okrilla	Einheitsgemeinde	61,6%
SN_287	Pegau, Stadt	Verwaltungsgemeinschaft	54,3%
SN_294	Pulsnitz, Stadt	Verwaltungsgemeinschaft	59,7%
SN_299	Rackwitz	Einheitsgemeinde	53,7%
SN_300	Radeberg, Stadt	Einheitsgemeinde	57,5%
SN_315	Reinsdorf	Einheitsgemeinde	57,4%
SN_319	Rochlitz, Stadt	Verwaltungsgemeinschaft	57,3%
SN_321	Rodewisch, Stadt	Einheitsgemeinde	53,0%
SN_326	Roßwein, Stadt	Einheitsgemeinde	53,3%
SN_327	Rötha, Stadt	Einheitsgemeinde	50,8%
SN_331	Schirgiswalde-Kirschau, Stadt	Einheitsgemeinde	64,3%
SN_336	Schneeberg, Stadt	Einheitsgemeinde	54,9%
SN_345	Schwarzenberg/Erzgeb., Stadt	Einheitsgemeinde	53,0%
SN_349	Sehmatal	Einheitsgemeinde	60,1%
SN_352	Sohland a. d. Spree	Einheitsgemeinde	64,1%
SN_360	Stollberg/Erzgeb., Stadt	Verwaltungsgemeinschaft	52,3%
SN_367	Taucha, Stadt	Einheitsgemeinde	52,8%
SN_369	Thalheim/Erzgeb., Stadt	Einheitsgemeinde	56,0%
SN_375	Thum, Stadt	Einheitsgemeinde	63,2%
SN_380	Treuen, Stadt	Verwaltungsgemeinschaft	54,4%
SN_386	Waldheim, Stadt	Einheitsgemeinde	53,4%
SN_389	Weinböhla	Einheitsgemeinde	62,0%
SN_400	Wilkau-Haßlau, Stadt	Einheitsgemeinde	49,4%
SN_411	Zschopau, Stadt	Verwaltungsgemeinschaft	53,5%
SN_412	Zschorlau	Verwaltungsgemeinschaft	64,0%
SN_413	Zwenkau, Stadt	Einheitsgemeinde	57,5%
BW_007	Achstetten	Vereinbarte Verwaltungsgemeinschaft	63,1%
BW_010	Adelsheim, Stadt	Gemeindeverwaltungsverband (Sitz)	57,9%
BW_017	Aichtal, Stadt	Einheitsgemeinde	60,7%
BW_018	Aichwald	Einheitsgemeinde	63,8%
BW_019	Aidlingen	Gemeindeverwaltungsverband (Sitz)	58,3%
BW_022	Albbruck	Einheitsgemeinde	56,5%
BW_025	Aldingen	Vereinbarte Verwaltungsgemeinschaft	56,6%
BW_027	Allensbach	Vereinbarte Verwaltungsgemeinschaft	61,3%
BW_033	Altbach	Gemeindeverwaltungsverband	56,1%

BW_041	Althengstett	Gemeindeverwaltungsverband (Sitz)	58,2%
BW_043	Altlußheim	Vereinbarte Verwaltungsgemeinschaft	61,1%
BW_045	Ammerbuch	Einheitsgemeinde	61,2%
BW_048	Angelbachtal	Vereinbarte Verwaltungsgemeinschaft	63,0%
BW_049	Appenweier	Einheitsgemeinde	54,4%
BW_051	Aspach	Vereinbarte Verwaltungsgemeinschaft	57,2%
BW_052	Asperg, Stadt	Einheitsgemeinde	57,2%
BW_058	Auenwald	Vereinbarte Verwaltungsgemeinschaft	54,9%
BW_063	Bad Boll	Gemeindeverwaltungsverband (Sitz)	55,6%
BW_067	Bad Friedrichshall, Stadt	Vereinbarte Verwaltungsgemeinschaft (Erfüllende Gemeinde)	49,6%
BW_068	Bad Herrenalb, Stadt	Vereinbarte Verwaltungsgemeinschaft (Erfüllende Gemeinde)	54,1%
BW_070	Bad Liebenzell, Stadt	Vereinbarte Verwaltungsgemeinschaft (Erfüllende Gemeinde)	55,9%
BW_075	Bad Säckingen, Stadt	Vereinbarte Verwaltungsgemeinschaft (Erfüllende Gemeinde)	52,4%
BW_077	Bad Schönborn	Vereinbarte Verwaltungsgemeinschaft (Erfüllende Gemeinde)	59,4%
BW_084	Bad Wimpfen, Stadt	Einheitsgemeinde	61,1%
BW_088	Baienfurt	Gemeindeverwaltungsverband	47,1%
BW_090	Baindt	Gemeindeverwaltungsverband	49,7%
BW_095	Baltmannsweiler	Gemeindeverwaltungsverband	56,4%
BW_097	Bammental	Gemeindeverwaltungsverband	60,6%
BW_100	Beilstein, Stadt	Gemeindeverwaltungsverband	65,7%
BW_103	Benningen am Neckar	Gemeindeverwaltungsverband	56,5%
BW_108	Berglen	Einheitsgemeinde	59,0%
BW_113	Besigheim, Stadt	Gemeindeverwaltungsverband (Sitz)	56,0%
BW_120	Bietigheim	Gemeindeverwaltungsverband	60,0%
BW_122	Billigheim	Gemeindeverwaltungsverband (Sitz)	56,5%
BW_127	Birkenfeld	Einheitsgemeinde	51,5%
BW_129	Bisingen	Vereinbarte Verwaltungsgemeinschaft (Erfüllende Gemeinde)	51,4%
BW_138	Bodelshausen	Vereinbarte Verwaltungsgemeinschaft	53,4%
BW_145	Bondorf	Gemeindeverwaltungsverband	55,9%

BW_147	Bönningheim, Stadt	Gemeindeverwaltungsverband (Sitz)	55,3%
BW_153	Bötzingen	Gemeindeverwaltungsverband (Sitz)	61,7%
BW_155	Brackenheim, Stadt	Vereinbarte Verwaltungsgemeinschaft (Erfüllende Gemeinde)	54,6%
BW_163	Brigachtal	Vereinbarte Verwaltungsgemeinschaft	57,6%
BW_165	Brühl	Einheitsgemeinde	54,7%
BW_172	Bühlertal	Einheitsgemeinde	55,2%
BW_189	Deggingen	Vereinbarte Verwaltungsgemeinschaft (Erfüllende Gemeinde)	54,3%
BW_191	Deißlingen	Vereinbarte Verwaltungsgemeinschaft	58,0%
BW_192	Deizisau	Gemeindeverwaltungsverband	57,2%
BW_193	Denkendorf	Einheitsgemeinde	50,1%
BW_195	Denzlingen	Gemeindeverwaltungsverband (Sitz)	56,5%
BW_196	Dettenhausen	Einheitsgemeinde	59,6%
BW_197	Dettenheim	Vereinbarte Verwaltungsgemeinschaft	51,1%
BW_199	Dettingen an der Erms	Einheitsgemeinde	53,3%
BW_201	Dettingen unter Teck	Vereinbarte Verwaltungsgemeinschaft	56,8%
BW_202	Dielheim	Vereinbarte Verwaltungsgemeinschaft	55,8%
BW_203	Dietenheim, Stadt	Gemeindeverwaltungsverband (Sitz)	55,5%
BW_210	Donzdorf, Stadt	Gemeindeverwaltungsverband (Sitz)	56,9%
BW_212	Dornhan, Stadt	Einheitsgemeinde	55,1%
BW_214	Dornstetten, Stadt	Gemeindeverwaltungsverband (Sitz)	54,0%
BW_216	Dossenheim	Einheitsgemeinde	64,1%
BW_219	Dunningen	Vereinbarte Verwaltungsgemeinschaft (Erfüllende Gemeinde)	56,7%
BW_225	Durmersheim	Gemeindeverwaltungsverband (Sitz)	54,8%
BW_228	Dußlingen	Gemeindeverwaltungsverband	56,3%
BW_231	Eberdingen	Vereinbarte Verwaltungsgemeinschaft	55,0%
BW_233	Ebersbach an der Fils, Stadt	Vereinbarte Verwaltungsgemeinschaft (Erfüllende Gemeinde)	60,6%
BW_238	Edingen-Neckarhausen	Einheitsgemeinde	63,1%
BW_239	Efringen-Kirchen	Einheitsgemeinde	56,2%
BW_242	Eggenstein-Leopoldshafen	Einheitsgemeinde	54,6%
BW_245	Ehningen	Gemeindeverwaltungsverband	60,6%
BW_246	Ehrenkirchen	Vereinbarte Verwaltungsgemeinschaft (Erfüllende Gemeinde)	50,0%

BW_259	Elztal	Vereinbarte Verwaltungsgemeinschaft	58,5%
BW_265	Endingen am Kaiserstuhl, Stadt	Gemeindeverwaltungsverband (Sitz)	53,6%
BW_268	Engstingen	Vereinbarte Verwaltungsgemeinschaft (Erfüllende Gemeinde)	60,0%
BW_269	Eningen unter Achalm	Einheitsgemeinde	54,8%
BW_273	Eppelheim, Stadt	Einheitsgemeinde	52,1%
BW_276	Erdmannhausen	Gemeindeverwaltungsverband	62,9%
BW_279	Erlenbach	Vereinbarte Verwaltungsgemeinschaft	60,9%
BW_283	Ertingen	Vereinbarte Verwaltungsgemeinschaft	54,8%
BW_291	Ettenheim, Stadt	Vereinbarte Verwaltungsgemeinschaft (Erfüllende Gemeinde)	56,2%
BW_293	Eutingen im Gäu	Vereinbarte Verwaltungsgemeinschaft	49,6%
BW_302	Flein	Gemeindeverwaltungsverband (Sitz)	64,6%
BW_307	Forchtenberg, Stadt	Gemeindeverwaltungsverband	61,1%
BW_308	Forst	Vereinbarte Verwaltungsgemeinschaft	59,3%
BW_311	Freiberg am Neckar, Stadt	Vereinbarte Verwaltungsgemeinschaft (Erfüllende Gemeinde)	57,4%
BW_315	Frickenhausen	Vereinbarte Verwaltungsgemeinschaft	57,0%
BW_320	Friesenheim	Einheitsgemeinde	52,3%
BW_333	Gärtringen	Gemeindeverwaltungsverband (Sitz)	66,5%
BW_334	Gäufelden	Gemeindeverwaltungsverband (Sitz)	56,8%
BW_338	Geislingen, Stadt	Vereinbarte Verwaltungsgemeinschaft	59,6%
BW_339	Gemmingen	Vereinbarte Verwaltungsgemeinschaft	55,0%
BW_343	Gerlingen, Stadt	Einheitsgemeinde	57,9%
BW_346	Giengen an der Brenz, Stadt	Vereinbarte Verwaltungsgemeinschaft (Erfüllende Gemeinde)	50,0%
BW_352	Gomaringen	Gemeindeverwaltungsverband (Sitz)	56,9%
BW_358	Gottmadingen	Vereinbarte Verwaltungsgemeinschaft (Erfüllende Gemeinde)	54,6%
BW_359	Graben-Neudorf	Vereinbarte Verwaltungsgemeinschaft (Erfüllende Gemeinde)	55,4%
BW_361	Grafenau	Gemeindeverwaltungsverband	60,8%
BW_364	Grenzach-Wyhlen	Einheitsgemeinde	51,7%
BW_368	Großbottwar, Stadt	Einheitsgemeinde	58,6%
BW_378	Güglingen, Stadt	Gemeindeverwaltungsverband (Sitz)	55,8%

BW_379	Gundelfingen	Vereinbarte Verwaltungsgemeinschaft (Erfüllende Gemeinde)	60,0%
BW_380	Gundelsheim, Stadt	Einheitsgemeinde	59,5%
BW_389	Haiterbach, Stadt	Vereinbarte Verwaltungsgemeinschaft	54,4%
BW_390	Hambrücken	Vereinbarte Verwaltungsgemeinschaft	62,3%
BW_396	Haslach im Kinzigtal, Stadt	Vereinbarte Verwaltungsgemeinschaft (Erfüllende Gemeinde)	57,4%
BW_397	Haßmersheim	Vereinbarte Verwaltungsgemeinschaft (Erfüllende Gemeinde)	61,2%
BW_399	Hausach, Stadt	Vereinbarte Verwaltungsgemeinschaft (Erfüllende Gemeinde)	57,3%
BW_408	Heddesheim	Einheitsgemeinde	55,2%
BW_412	Heimsheim, Stadt	Gemeindeverwaltungsverband	60,6%
BW_413	Heiningen	Gemeindeverwaltungsverband (Sitz)	55,1%
BW_414	Heitersheim, Stadt	Vereinbarte Verwaltungsgemeinschaft (Erfüllende Gemeinde)	61,8%
BW_416	Hemmingen	Gemeindeverwaltungsverband	53,0%
BW_417	Hemsbach, Stadt	Vereinbarte Verwaltungsgemeinschaft (Erfüllende Gemeinde)	59,5%
BW_419	Herbolzheim, Stadt	Gemeindeverwaltungsverband	54,1%
BW_428	Heubach, Stadt	Gemeindeverwaltungsverband (Sitz)	53,6%
BW_435	Hirschberg an der Bergstraße	Einheitsgemeinde	67,7%
BW_442	Hohberg	Vereinbarte Verwaltungsgemeinschaft	59,0%
BW_448	Holzgerlingen, Stadt	Gemeindeverwaltungsverband (Sitz)	59,9%
BW_459	Hügelsheim	Vereinbarte Verwaltungsgemeinschaft	51,3%
BW_462	Hüttlingen	Vereinbarte Verwaltungsgemeinschaft	63,6%
BW_464	Iffezheim	Vereinbarte Verwaltungsgemeinschaft	57,0%
BW_465	Igersheim	Vereinbarte Verwaltungsgemeinschaft	56,7%
BW_467	Ihringen	Vereinbarte Verwaltungsgemeinschaft	59,7%
BW_470	Illingen	Einheitsgemeinde	61,7%
BW_472	Ilsfeld	Gemeindeverwaltungsverband (Sitz)	57,8%
BW_474	Ilvesheim	Einheitsgemeinde	60,2%
BW_476	Immenstaad am Bodensee	Vereinbarte Verwaltungsgemeinschaft	63,7%
BW_477	Ingelfingen, Stadt	Vereinbarte Verwaltungsgemeinschaft	62,0%
BW_478	Ingersheim	Vereinbarte Verwaltungsgemeinschaft	62,4%

BW_484	Ispringen	Einheitsgemeinde	54,7%
BW_488	Jestetten	Gemeindeverwaltungsverband (Sitz)	57,9%
BW_489	Jettingen	Gemeindeverwaltungsverband	54,8%
BW_492	Kämpfelbach	Gemeindeverwaltungsverband	55,9%
BW_495	Kappel-Grafenhausen	Vereinbarte Verwaltungsgemeinschaft	59,7%
BW_496	Kappelrodeck	Gemeindeverwaltungsverband (Sitz)	61,7%
BW_497	Karlsbad	Einheitsgemeinde	56,2%
BW_498	Karlsdorf-Neuthard	Vereinbarte Verwaltungsgemeinschaft	55,9%
BW_500	Keltern	Einheitsgemeinde	54,2%
BW_501	Kenzingen, Stadt	Gemeindeverwaltungsverband (Sitz)	49,1%
BW_502	Kernen im Remstal	Einheitsgemeinde	56,8%
BW_503	Ketsch	Einheitsgemeinde	56,4%
BW_505	Kippenheim	Vereinbarte Verwaltungsgemeinschaft	53,6%
BW_506	Kirchardt	Vereinbarte Verwaltungsgemeinschaft	51,2%
BW_511	Kirchentellinsfurt	Einheitsgemeinde	56,1%
BW_512	Kirchheim am Neckar	Gemeindeverwaltungsverband	55,2%
BW_515	Kirchzarten	Gemeindeverwaltungsverband (Sitz)	63,4%
BW_518	Klettgau	Einheitsgemeinde	59,8%
BW_519	Knittlingen, Stadt	Einheitsgemeinde	47,1%
BW_522	Köngen	Gemeindeverwaltungsverband	60,3%
BW_524	Königsbach-Stein	Gemeindeverwaltungsverband (Sitz)	58,2%
BW_525	Königsbronn	Einheitsgemeinde	55,6%
BW_527	Königsfeld im Schwarzwald	Einheitsgemeinde	62,1%
BW_530	Korb	Einheitsgemeinde	60,5%
BW_531	Korntal-Münchingen, Stadt	Einheitsgemeinde	59,2%
BW_534	Krauchenwies	Gemeindeverwaltungsverband	56,3%
BW_537	Kressbronn am Bodensee	Gemeindeverwaltungsverband (Sitz)	59,7%
BW_538	Kronau	Vereinbarte Verwaltungsgemeinschaft	53,6%
BW_539	Kuchen	Vereinbarte Verwaltungsgemeinschaft	56,0%
BW_543	Kuppenheim, Stadt	Gemeindeverwaltungsverband (Sitz)	52,4%
BW_545	Küssaberg	Gemeindeverwaltungsverband (Sitz)	60,5%
BW_546	Kusterdingen	Einheitsgemeinde	60,3%
BW_547	Ladenburg, Stadt	Einheitsgemeinde	56,7%
BW_550	Langenargen	Gemeindeverwaltungsverband	67,9%
BW_556	Lauchringen	Vereinbarte Verwaltungsgemeinschaft	60,8%

BW_558	Laudenbach	Vereinbarte Verwaltungsgemeinschaft	64,6%
BW_560	Laufenburg (Baden), Stadt	Einheitsgemeinde	52,8%
BW_561	Lauffen am Neckar, Stadt	Vereinbarte Verwaltungsgemeinschaft (Erfüllende Gemeinde)	62,0%
BW_571	Leingarten	Einheitsgemeinde	56,1%
BW_573	Lenningen	Gemeindeverwaltungsverband (Sitz)	58,9%
BW_576	Leutenbach	Gemeindeverwaltungsverband	62,0%
BW_579	Lichtenstein	Einheitsgemeinde	57,7%
BW_582	Linkenheim-Hochstetten	Einheitsgemeinde	52,1%
BW_584	Löchgau	Gemeindeverwaltungsverband	63,4%
BW_587	Lonsee	Gemeindeverwaltungsverband (Sitz)	62,2%
BW_588	Lorch, Stadt	Einheitsgemeinde	55,3%
BW_594	Magstadt	Einheitsgemeinde	52,2%
BW_595	Mahlberg, Stadt	Vereinbarte Verwaltungsgemeinschaft	61,3%
BW_602	Marbach am Neckar, Stadt	Gemeindeverwaltungsverband (Sitz)	60,9%
BW_603	March	Gemeindeverwaltungsverband (Sitz)	55,3%
BW_604	Markdorf, Stadt	Gemeindeverwaltungsverband (Sitz)	58,1%
BW_605	Markgröningen, Stadt	Einheitsgemeinde	56,2%
BW_610	Maulbronn, Stadt	Vereinbarte Verwaltungsgemeinschaft (Erfüllende Gemeinde)	59,9%
BW_612	Meckenbeuren	Einheitsgemeinde	56,7%
BW_613	Meckesheim	Gemeindeverwaltungsverband (Sitz)	60,8%
BW_614	Meersburg, Stadt	Gemeindeverwaltungsverband (Sitz)	60,6%
BW_617	Mengen, Stadt	Gemeindeverwaltungsverband (Sitz)	59,3%
BW_620	Merzhausen	Gemeindeverwaltungsverband (Sitz)	65,3%
BW_628	Möckmühl, Stadt	Vereinbarte Verwaltungsgemeinschaft (Erfüllende Gemeinde)	56,3%
BW_630	Möglingen	Einheitsgemeinde	59,0%
BW_639	Muggensturm	Vereinbarte Verwaltungsgemeinschaft	57,7%
BW_642	Mühlhausen	Gemeindeverwaltungsverband	51,6%
BW_650	Munderkingen, Stadt	Gemeindeverwaltungsverband (Sitz)	55,6%
BW_653	Murg	Vereinbarte Verwaltungsgemeinschaft	58,1%
BW_654	Murr	Gemeindeverwaltungsverband	60,8%
BW_656	Mutlangen	Gemeindeverwaltungsverband (Sitz)	55,8%

BW_658	Nattheim	Vereinbarte Verwaltungsgemeinschaft	57,8%
BW_660	Neckargemünd, Stadt	Gemeindeverwaltungsverband (Sitz)	59,4%
BW_664	Neckartenzlingen	Gemeindeverwaltungsverband (Sitz)	59,2%
BW_674	Neubulach, Stadt	Gemeindeverwaltungsverband	62,5%
BW_675	Neudenaу, Stadt	Einheitsgemeinde	58,6%
BW_676	Neuenburg am Rhein, Stadt	Einheitsgemeinde	50,9%
BW_677	Neuenbürg, Stadt	Vereinbarte Verwaltungsgemeinschaft (Erfüllende Gemeinde)	55,3%
BW_678	Neuenstadt am Kocher, Stadt	Vereinbarte Verwaltungsgemeinschaft (Erfüllende Gemeinde)	55,1%
BW_679	Neuenstein, Stadt	Gemeindeverwaltungsverband (Sitz)	57,2%
BW_680	Neuffen, Stadt	Vereinbarte Verwaltungsgemeinschaft (Erfüllende Gemeinde)	64,9%
BW_682	Neuhausen	Gemeindeverwaltungsverband	54,7%
BW_683	Neuhausen auf den Fildern	Einheitsgemeinde	54,1%
BW_687	Neulingen	Gemeindeverwaltungsverband (Sitz)	50,5%
BW_688	Neulußheim	Vereinbarte Verwaltungsgemeinschaft	57,5%
BW_693	Niedereschach	Vereinbarte Verwaltungsgemeinschaft	54,3%
BW_697	Niefern-Öschelbronn	Einheitsgemeinde	55,3%
BW_698	Nordheim	Vereinbarte Verwaltungsgemeinschaft	56,7%
BW_701	Nufringen	Vereinbarte Verwaltungsgemeinschaft	63,0%
BW_704	Nußloch	Einheitsgemeinde	58,2%
BW_705	Oberboihingen	Vereinbarte Verwaltungsgemeinschaft	56,6%
BW_706	Oberderdingen	Vereinbarte Verwaltungsgemeinschaft (Erfüllende Gemeinde)	54,0%
BW_710	Oberhausen-Rheinhausen	Gemeindeverwaltungsverband	53,3%
BW_712	Oberkochen, Stadt	Einheitsgemeinde	53,3%
BW_722	Oberstenfeld	Einheitsgemeinde	58,3%
BW_723	Obersulm	Vereinbarte Verwaltungsgemeinschaft (Erfüllende Gemeinde)	54,9%
BW_724	Oberteuringen	Gemeindeverwaltungsverband	60,7%
BW_726	Obrigheim	Vereinbarte Verwaltungsgemeinschaft	60,7%
BW_728	Oedheim	Vereinbarte Verwaltungsgemeinschaft	53,9%
BW_731	Ofterdingen	Vereinbarte Verwaltungsgemeinschaft	62,9%
BW_732	Oftersheim	Einheitsgemeinde	54,2%

BW_746	Osterburken, Stadt	Gemeindeverwaltungsverband (Sitz)	53,1%
BW_750	Ötigheim	Vereinbarte Verwaltungsgemeinschaft	58,7%
BW_754	Ottersweier	Vereinbarte Verwaltungsgemeinschaft	55,6%
BW_759	Pfalzgrafenweiler	Vereinbarte Verwaltungsgemeinschaft (Erfüllende Gemeinde)	55,6%
BW_760	Pfedelbach	Vereinbarte Verwaltungsgemeinschaft	59,4%
BW_761	Pfinztal	Einheitsgemeinde	55,7%
BW_764	Pfullingen, Stadt	Einheitsgemeinde	43,3%
BW_766	Plankstadt	Einheitsgemeinde	57,6%
BW_767	Pleidelsheim	Vereinbarte Verwaltungsgemeinschaft	57,9%
BW_768	Pliezhausen	Vereinbarte Verwaltungsgemeinschaft (Erfüllende Gemeinde)	57,0%
BW_769	Plochingen, Stadt	Gemeindeverwaltungsverband (Sitz)	57,5%
BW_770	Plüderhausen	Gemeindeverwaltungsverband (Sitz)	55,4%
BW_774	Rangendingen	Vereinbarte Verwaltungsgemeinschaft	59,2%
BW_777	Rauenberg, Stadt	Gemeindeverwaltungsverband (Sitz)	67,7%
BW_780	Rechberghausen	Gemeindeverwaltungsverband (Sitz)	58,2%
BW_783	Reichenau	Vereinbarte Verwaltungsgemeinschaft	63,1%
BW_785	Reichenbach an der Fils	Gemeindeverwaltungsverband (Sitz)	56,0%
BW_786	Reilingen	Vereinbarte Verwaltungsgemeinschaft	53,9%
BW_787	Remchingen	Einheitsgemeinde	54,8%
BW_789	Remshalden	Einheitsgemeinde	60,4%
BW_790	Renchen, Stadt	Vereinbarte Verwaltungsgemeinschaft	61,7%
BW_791	Renningen, Stadt	Einheitsgemeinde	59,4%
BW_798	Rheinmünster	Gemeindeverwaltungsverband (Sitz)	66,0%
BW_805	Rielasingen-Worblingen	Vereinbarte Verwaltungsgemeinschaft	56,1%
BW_815	Rosengarten	Vereinbarte Verwaltungsgemeinschaft	58,8%
BW_821	Rudersberg	Einheitsgemeinde	66,1%
BW_825	Rutesheim, Stadt	Einheitsgemeinde	53,2%
BW_827	Salach	Gemeindeverwaltungsverband	50,4%
BW_829	Sandhausen	Einheitsgemeinde	50,3%
BW_830	Sasbach	Vereinbarte Verwaltungsgemeinschaft	53,8%
BW_833	Satteldorf	Vereinbarte Verwaltungsgemeinschaft	48,4%

BW_836	Schallstadt	Vereinbarte Verwaltungsgemeinschaft (Erfüllende Gemeinde)	59,4%
BW_846	Schliengen	Vereinbarte Verwaltungsgemeinschaft (Erfüllende Gemeinde)	67,1%
BW_851	Schömberg	Einheitsgemeinde	61,5%
BW_854	Schönaich	Einheitsgemeinde	51,8%
BW_865	Schriesheim, Stadt	Einheitsgemeinde	55,9%
BW_868	Schutterwald	Vereinbarte Verwaltungsgemeinschaft	61,6%
BW_871	Schwaigern, Stadt	Vereinbarte Verwaltungsgemeinschaft (Erfüllende Gemeinde)	58,1%
BW_872	Schwaikheim	Gemeindeverwaltungsverband	58,7%
BW_873	Schwanau	Vereinbarte Verwaltungsgemeinschaft (Erfüllende Gemeinde)	61,4%
BW_875	Schwendi	Vereinbarte Verwaltungsgemeinschaft (Erfüllende Gemeinde)	56,9%
BW_878	Schwieberdingen	Gemeindeverwaltungsverband (Sitz)	61,5%
BW_886	Sersheim	Vereinbarte Verwaltungsgemeinschaft	57,2%
BW_898	Sinzheim	Vereinbarte Verwaltungsgemeinschaft (Erfüllende Gemeinde)	56,0%
BW_902	Sontheim an der Brenz	Gemeindeverwaltungsverband (Sitz)	60,2%
BW_903	Spaichingen, Stadt	Vereinbarte Verwaltungsgemeinschaft (Erfüllende Gemeinde)	63,1%
BW_910	St. Leon-Rot	Einheitsgemeinde	62,8%
BW_915	Staufen im Breisgau, Stadt	Gemeindeverwaltungsverband (Sitz)	64,4%
BW_918	Steinen	Einheitsgemeinde	67,9%
BW_919	Steinenbronn	Gemeindeverwaltungsverband	62,0%
BW_922	Steinheim an der Murr, Stadt	Gemeindeverwaltungsverband (Sitz)	53,4%
BW_932	Straubenhardt	Einheitsgemeinde	53,5%
BW_936	Sulzbach an der Murr	Gemeindeverwaltungsverband (Sitz)	52,7%
BW_940	Süßen, Stadt	Gemeindeverwaltungsverband	56,1%
BW_944	Tamm	Vereinbarte Verwaltungsgemeinschaft	58,5%
BW_949	Teningen	Vereinbarte Verwaltungsgemeinschaft	60,9%
BW_952	Tiefenbronn	Gemeindeverwaltungsverband (Sitz)	63,5%
BW_958	Trossingen, Stadt	Vereinbarte Verwaltungsgemeinschaft (Erfüllende Gemeinde)	52,8%
BW_964	Ubstadt-Weiher	Einheitsgemeinde	63,9%

BW_965	Uhingen, Stadt	Vereinbarte Verwaltungsgemeinschaft (Erfüllende Gemeinde)	58,1%
BW_966	Uhldingen-Mühlhofen	Gemeindeverwaltungsverband	60,0%
BW_968	Umkirch	Gemeindeverwaltungsverband	52,3%
BW_973	Untergruppenbach	Gemeindeverwaltungsverband	59,4%
BW_982	Urbach	Gemeindeverwaltungsverband	59,0%
BW_991	Vogtsburg im Kaiserstuhl, Stadt	Einheitsgemeinde	63,3%
BW_998	Waibstadt, Stadt	Gemeindeverwaltungsverband (Sitz)	63,8%
BW_1001	Waldachtal	Gemeindeverwaltungsverband	59,2%
BW_1002	Waldbronn	Einheitsgemeinde	63,5%
BW_1005	Walddorfhäslach	Vereinbarte Verwaltungsgemeinschaft	64,7%
BW_1006	Waldenbuch, Stadt	Gemeindeverwaltungsverband (Sitz)	61,6%
BW_1010	Waldstetten	Vereinbarte Verwaltungsgemeinschaft	55,6%
BW_1012	Walldorf, Stadt	Einheitsgemeinde	62,0%
BW_1015	Walzbachtal	Einheitsgemeinde	60,3%
BW_1018	Wannweil	Einheitsgemeinde	59,3%
BW_1019	Warthausen	Vereinbarte Verwaltungsgemeinschaft	59,8%
BW_1022	Wehr, Stadt	Einheitsgemeinde	55,1%
BW_1026	Weil der Stadt, Stadt	Einheitsgemeinde	56,7%
BW_1027	Weil im Schönbuch	Einheitsgemeinde	57,6%
BW_1030	Weilheim an der Teck, Stadt	Vereinbarte Verwaltungsgemeinschaft (Erfüllende Gemeinde)	57,4%
BW_1031	Weingarten (Baden)	Einheitsgemeinde	64,8%
BW_1034	Weinsberg, Stadt	Gemeindeverwaltungsverband (Sitz)	51,9%
BW_1037	Weissach	Einheitsgemeinde	58,0%
BW_1038	Weissach im Tal	Vereinbarte Verwaltungsgemeinschaft	56,2%
BW_1042	Welzheim, Stadt	Vereinbarte Verwaltungsgemeinschaft (Erfüllende Gemeinde)	60,0%
BW_1044	Wendlingen am Neckar, Stadt	Gemeindeverwaltungsverband (Sitz)	62,3%
BW_1046	Wernau (Neckar), Stadt	Einheitsgemeinde	57,1%
BW_1050	Westhausen	Gemeindeverwaltungsverband (Sitz)	60,2%
BW_1053	Wiernsheim	Gemeindeverwaltungsverband	54,8%
BW_1058	Wilhelmsdorf	Vereinbarte Verwaltungsgemeinschaft (Erfüllende Gemeinde)	62,6%
BW_1064	Winterbach	Vereinbarte Verwaltungsgemeinschaft	62,4%
BW_1071	Wolfschlugen	Vereinbarte Verwaltungsgemeinschaft	58,1%

BW_1078	Wüstenrot	Einheitsgemeinde	52,5%
BW_1080	Wutöschingen	Vereinbarte Verwaltungsgemeinschaft (Erfüllende Gemeinde)	53,4%
BW_1084	Zell am Harmersbach, Stadt	Vereinbarte Verwaltungsgemeinschaft (Erfüllende Gemeinde)	55,8%
BW_1085	Zell im Wiesental, Stadt	Vereinbarte Verwaltungsgemeinschaft (Erfüllende Gemeinde)	60,6%
BW_1087	Zimmern ob Rottweil	Vereinbarte Verwaltungsgemeinschaft	56,4%
BB_025	Bestensee	amtsfreie Gemeinde/Einheitsgemeinde	54,2%
BB_027	Birkenwerder	amtsfreie Gemeinde/Einheitsgemeinde	64,4%
BB_037	Brieselang	amtsfreie Gemeinde/Einheitsgemeinde	54,3%
BB_069	Eichwalde	amtsfreie Gemeinde/Einheitsgemeinde	63,2%
BB_071	Elsterwerda	amtsfreie Gemeinde/Einheitsgemeinde	47,8%
BB_072	Erkner	amtsfreie Gemeinde/Einheitsgemeinde	50,9%
BB_085	Fredersdorf-Vogelsdorf	amtsfreie Gemeinde/Einheitsgemeinde	52,4%
BB_095	Glienicke/Nordbahn	amtsfreie Gemeinde/Einheitsgemeinde	60,9%
BB_123	Guben	amtsfreie Gemeinde/Einheitsgemeinde	46,7%
BB_151	Hoppegarten	amtsfreie Gemeinde/Einheitsgemeinde	53,3%
BB_181	Leegebruch	amtsfreie Gemeinde/Einheitsgemeinde	62,5%
BB_234	Neuenhagen bei Berlin	amtsfreie Gemeinde/Einheitsgemeinde	54,3%
BB_249	Nuthetal	amtsfreie Gemeinde/Einheitsgemeinde	64,0%
BB_265	Petershagen/Eggersdorf	amtsfreie Gemeinde/Einheitsgemeinde	56,3%
BB_273	Premnitz	amtsfreie Gemeinde/Einheitsgemeinde	49,0%
BB_281	Rangsdorf	amtsfreie Gemeinde/Einheitsgemeinde	59,0%
BB_284	Rehfelde	amtsangehörige Gemeinde	58,1%
BB_313	Schöneiche bei Berlin	amtsfreie Gemeinde/Einheitsgemeinde	59,8%
BB_321	Schulzendorf	amtsfreie Gemeinde/Einheitsgemeinde	58,8%
BB_323	Schwarzheide	amtsfreie Gemeinde/Einheitsgemeinde	48,9%
BB_330	Seelow	amtsfreie Gemeinde/Einheitsgemeinde	46,2%
BB_339	Stahnsdorf	amtsfreie Gemeinde/Einheitsgemeinde	63,6%
BB_372	Velten	amtsfreie Gemeinde/Einheitsgemeinde	50,1%
BB_391	Wildau	amtsfreie Gemeinde/Einheitsgemeinde	54,4%

BB_395	Woltersdorf	amtsfreie Gemeinde/Einheits- gemeinde	63,8%
BB_404	Zeuthen	amtsfreie Gemeinde/Einheits- gemeinde	62,7%
NRW_003	Aldenhoven	Einheitsgemeinde	55,4%
NRW_007	Altena	Einheitsgemeinde	49,7%
NRW_014	Augustdorf	Einheitsgemeinde	50,5%
NRW_031	Beelen	Einheitsgemeinde	64,6%
NRW_035	Bergneustadt	Einheitsgemeinde	54,0%
NRW_042	Bönen	Einheitsgemeinde	51,5%
NRW_056	Burscheid	Einheitsgemeinde	52,4%
NRW_064	Dörentrup	Einheitsgemeinde	57,1%
NRW_095	Gangelt	Einheitsgemeinde	56,0%
NRW_103	Grefrath	Einheitsgemeinde	54,7%
NRW_132	Hiddenhausen	Einheitsgemeinde	58,1%
NRW_136	Holzwickede	Einheitsgemeinde	55,8%
NRW_140	Horstmar	Einheitsgemeinde	67,9%
NRW_145	Hüllhorst	Einheitsgemeinde	58,7%
NRW_150	Inden	Einheitsgemeinde	61,3%
NRW_152	Isselburg	Einheitsgemeinde	51,6%
NRW_168	Kirchlengern	Einheitsgemeinde	57,5%
NRW_173	Kreuzau	Einheitsgemeinde	59,6%
NRW_177	Laer	Einheitsgemeinde	67,7%
NRW_179	Langenberg	Einheitsgemeinde	60,5%
NRW_181	Langerwehe	Einheitsgemeinde	61,1%
NRW_187	Leopoldshöhe	Einheitsgemeinde	59,5%
NRW_196	Lotte	Einheitsgemeinde	47,5%
NRW_212	Merzenich	Einheitsgemeinde	59,1%
NRW_214	Metelen	Einheitsgemeinde	67,4%
NRW_215	Mettingen	Einheitsgemeinde	70,2%
NRW_224	Nachrodt-Wiblingwerde	Einheitsgemeinde	50,9%
NRW_228	Neuenkirchen	Einheitsgemeinde	63,7%
NRW_231	Neunkirchen	Einheitsgemeinde	59,7%
NRW_245	Odenthal	Einheitsgemeinde	64,8%
NRW_248	Oerlinghausen	Einheitsgemeinde	57,4%
NRW_274	Rheurdt	Einheitsgemeinde	63,1%
NRW_276	Rödinghausen	Einheitsgemeinde	62,2%
NRW_277	Roetgen	Einheitsgemeinde	67,1%
NRW_287	Schalksmühle	Einheitsgemeinde	54,5%
NRW_295	Schwalmtal	Einheitsgemeinde	54,1%
NRW_298	Selfkant	Einheitsgemeinde	48,7%
NRW_307	Spenge	Einheitsgemeinde	60,8%
NRW_316	Südlohn	Einheitsgemeinde	63,5%
NRW_337	Wachtendonk	Einheitsgemeinde	57,6%
NRW_340	Waldfeucht	Einheitsgemeinde	63,5%
NRW_345	Wassenberg	Einheitsgemeinde	53,3%
NRW_351	Werdohl	Einheitsgemeinde	46,3%

NRW_355	Werther (Westf.)	Einheitsgemeinde	62,8%
NRW_361	Wickede (Ruhr)	Einheitsgemeinde	52,1%

Quelle:

- Eigene Darstellung

Anlage 27: Cluster CC (Kleinstadt mit durchschnittlicher Fläche)

ID	Gemeinden	Gemeindetyp	Durchschnittl. Wahlbeteiligung
SN_010	Auerbach/Vogtl., Stadt	Einheitsgemeinde	50,2%
SN_015	Bad Gottleuba-Berggießhübel, Stadt	Verwaltungsgemeinschaft	57,9%
SN_016	Bad Lausick, Stadt	Verwaltungsgemeinschaft	56,2%
SN_030	Bernsdorf, Stadt	Einheitsgemeinde	56,4%
SN_034	Bobritzsch-Hilbersdorf	Einheitsgemeinde	63,4%
SN_037	Borna, Stadt	Einheitsgemeinde	49,9%
SN_044	Breitenbrunn/Erzgeb.	Einheitsgemeinde	54,8%
SN_051	Colditz, Stadt	Einheitsgemeinde	55,4%
SN_053	Crimmitschau, Stadt	Verwaltungsgemeinschaft	50,6%
SN_094	Frankenberg/Sa., Stadt	Einheitsgemeinde	55,2%
SN_102	Geithain, Stadt	Einheitsgemeinde	56,7%
SN_107	Glashütte, Stadt	Einheitsgemeinde	66,9%
SN_117	Groitzsch, Stadt	Einheitsgemeinde	54,9%
SN_129	Großschirma, Stadt	Einheitsgemeinde	61,0%
SN_138	Hainichen, Stadt	Einheitsgemeinde	55,7%
SN_141	Hartha, Stadt	Einheitsgemeinde	51,7%
SN_150	Herrnhut, Stadt	Einheitsgemeinde	59,9%
SN_167	Kamenz, Stadt	Einheitsgemeinde	53,7%
SN_170	Klingenberg	Verwaltungsgemeinschaft	65,0%
SN_171	Klingenthal, Stadt	Einheitsgemeinde	50,6%
SN_196	Leisnig, Stadt	Einheitsgemeinde	56,3%
SN_209	Löbau, Stadt	Verwaltungsgemeinschaft	52,8%
SN_223	Markneukirchen, Stadt	Einheitsgemeinde	56,3%
SN_224	Markranstädt, Stadt	Einheitsgemeinde	55,2%
SN_233	Mügeln, Stadt	Einheitsgemeinde	54,3%
SN_248	Neukieritzsch	Einheitsgemeinde	55,8%
SN_255	Neustadt i. Sa., Stadt	Einheitsgemeinde	56,2%
SN_262	Niesky, Stadt	Einheitsgemeinde	55,1%
SN_271	Oederan, Stadt	Einheitsgemeinde	62,4%
SN_273	Oelsnitz/Vogtl., Stadt	Verwaltungsgemeinschaft	49,0%
SN_278	Oschatz, Stadt	Einheitsgemeinde	47,8%
SN_288	Penig, Stadt	Einheitsgemeinde	56,6%
SN_291	Pockau-Lengefeld, Stadt	Einheitsgemeinde	64,5%
SN_302	Radeburg, Stadt	Einheitsgemeinde	59,5%
SN_332	Schkeuditz, Stadt	Einheitsgemeinde	46,2%
SN_347	Sebnitz, Stadt	Einheitsgemeinde	60,0%
SN_361	Stolpen, Stadt	Einheitsgemeinde	63,6%
SN_371	Tharandt, Stadt	Verwaltungsgemeinschaft	67,6%
SN_394	Weißwasser/O.L., Stadt	Verwaltungsgemeinschaft	44,9%
SN_398	Wiedemar	Einheitsgemeinde	50,7%
SN_401	Wilsdruff, Stadt	Einheitsgemeinde	61,4%

SN_403	Wittichenau, Stadt	Einheitsgemeinde	71,5%
SN_406	Wurzen, Stadt	Einheitsgemeinde	48,4%
SN_407	Zeithain	Einheitsgemeinde	58,7%
SN_415	Zwönitz, Stadt	Verwaltungsgemeinschaft	61,1%
BW_004	Abtsgmünd	Einheitsgemeinde	53,2%
BW_026	Alfdorf	Einheitsgemeinde	59,3%
BW_032	Alpirsbach, Stadt	Einheitsgemeinde	58,2%
BW_037	Altensteig, Stadt	Vereinbarte Verwaltungsgemeinschaft (Erfüllende Gemeinde)	55,4%
BW_050	Argenbühl	Einheitsgemeinde	63,0%
BW_060	Aulendorf, Stadt	Einheitsgemeinde	58,4%
BW_066	Bad Dürrenheim, Stadt	Einheitsgemeinde	59,1%
BW_076	Bad Saulgau, Stadt	Vereinbarte Verwaltungsgemeinschaft (Erfüllende Gemeinde)	57,7%
BW_078	Bad Schussenried, Stadt	Vereinbarte Verwaltungsgemeinschaft (Erfüllende Gemeinde)	56,5%
BW_081	Bad Urach, Stadt	Vereinbarte Verwaltungsgemeinschaft (Erfüllende Gemeinde)	56,5%
BW_132	Blaubeuren, Stadt	Vereinbarte Verwaltungsgemeinschaft (Erfüllende Gemeinde)	58,9%
BW_133	Blaufelden	Einheitsgemeinde	59,4%
BW_134	Blaustein, Stadt	Einheitsgemeinde	60,6%
BW_135	Blumberg, Stadt	Einheitsgemeinde	53,6%
BW_141	Böhmenkirch	Einheitsgemeinde	60,3%
BW_146	Bonndorf im Schwarzwald, Stadt	Vereinbarte Verwaltungsgemeinschaft (Erfüllende Gemeinde)	57,2%
BW_148	Bopfingen, Stadt	Vereinbarte Verwaltungsgemeinschaft (Erfüllende Gemeinde)	55,2%
BW_156	Bräunlingen, Stadt	Gemeindeverwaltungsverband	60,8%
BW_158	Breisach am Rhein, Stadt	Vereinbarte Verwaltungsgemeinschaft (Erfüllende Gemeinde)	56,1%
BW_162	Bretzfeld	Einheitsgemeinde	52,3%
BW_213	Dornstadt	Vereinbarte Verwaltungsgemeinschaft (Erfüllende Gemeinde)	55,1%
BW_230	Eberbach, Stadt	Vereinbarte Verwaltungsgemeinschaft (Erfüllende Gemeinde)	56,1%
BW_258	Elzach, Stadt	Gemeindeverwaltungsverband (Sitz)	59,0%
BW_267	Engen, Stadt	Vereinbarte Verwaltungsgemeinschaft (Erfüllende Gemeinde)	60,1%
BW_275	Erbach, Stadt	Einheitsgemeinde	61,3%
BW_289	Essingen	Vereinbarte Verwaltungsgemeinschaft	57,2%
BW_325	Furtwangen im Schwarzwald, Stadt	Vereinbarte Verwaltungsgemeinschaft (Erfüllende Gemeinde)	54,9%
BW_329	Gaildorf, Stadt	Gemeindeverwaltungsverband (Sitz)	54,0%
BW_332	Gammertingen, Stadt	Gemeindeverwaltungsverband (Sitz)	58,2%
BW_336	Geisingen, Stadt	Gemeindeverwaltungsverband (Sitz)	60,5%
BW_341	Gengenbach, Stadt	Vereinbarte Verwaltungsgemeinschaft (Erfüllende Gemeinde)	59,5%
BW_344	Gernsbach, Stadt	Vereinbarte Verwaltungsgemeinschaft (Erfüllende Gemeinde)	51,2%

BW_345	Gerstetten	Einheitsgemeinde	53,7%
BW_388	Haigerloch, Stadt	Einheitsgemeinde	56,1%
BW_391	Hardheim	Gemeindeverwaltungsverband	59,2%
BW_406	Hechingen, Stadt	Vereinbarte Verwaltungsgemeinschaft (Erfüllende Gemeinde)	55,4%
BW_420	Herbrechtingen, Stadt	Einheitsgemeinde	58,0%
BW_432	Hilzingen	Einheitsgemeinde	60,3%
BW_454	Horgenzell	Vereinbarte Verwaltungsgemeinschaft	59,7%
BW_458	Hüfingen, Stadt	Gemeindeverwaltungsverband	59,2%
BW_473	Illshofen, Stadt	Gemeindeverwaltungsverband (Sitz)	59,6%
BW_475	Immendingen	Gemeindeverwaltungsverband	58,0%
BW_483	Isny im Allgäu, Stadt	Einheitsgemeinde	52,5%
BW_493	Kandern, Stadt	Vereinbarte Verwaltungsgemeinschaft (Erfüllende Gemeinde)	58,5%
BW_516	Kißlegg	Einheitsgemeinde	54,9%
BW_533	Kraichtal, Stadt	Einheitsgemeinde	57,4%
BW_540	Külshheim, Stadt	Einheitsgemeinde	58,7%
BW_541	Künzelsau, Stadt	Vereinbarte Verwaltungsgemeinschaft (Erfüllende Gemeinde)	53,4%
BW_542	Kupferzell	Gemeindeverwaltungsverband	57,2%
BW_549	Laichingen, Stadt	Gemeindeverwaltungsverband (Sitz)	56,7%
BW_551	Langenau, Stadt	Gemeindeverwaltungsverband (Sitz)	57,0%
BW_557	Lauda-Königshofen, Stadt	Einheitsgemeinde	54,8%
BW_574	Lenzkirch	Einheitsgemeinde	64,5%
BW_586	Löffingen, Stadt	Vereinbarte Verwaltungsgemeinschaft (Erfüllende Gemeinde)	62,5%
BW_590	Loßburg	Einheitsgemeinde	58,8%
BW_597	Mainhardt	Einheitsgemeinde	57,8%
BW_599	Malsch	Gemeindeverwaltungsverband	60,0%
BW_621	Meßkirch, Stadt	Vereinbarte Verwaltungsgemeinschaft (Erfüllende Gemeinde)	56,2%
BW_622	Meßstetten, Stadt	Vereinbarte Verwaltungsgemeinschaft (Erfüllende Gemeinde)	55,9%
BW_648	Müllheim, Stadt	Gemeindeverwaltungsverband (Sitz)	57,7%
BW_652	Münstertal/Schwarzwald	Gemeindeverwaltungsverband	57,3%
BW_655	Murrhardt, Stadt	Einheitsgemeinde	56,3%
BW_690	Neuried	Einheitsgemeinde	56,5%
BW_711	Oberkirch, Stadt	Vereinbarte Verwaltungsgemeinschaft (Erfüllende Gemeinde)	55,1%
BW_714	Oberndorf am Neckar, Stadt	Vereinbarte Verwaltungsgemeinschaft (Erfüllende Gemeinde)	54,6%
BW_720	Obersontheim	Gemeindeverwaltungsverband (Sitz)	62,0%
BW_727	Ochsenhausen, Stadt	Vereinbarte Verwaltungsgemeinschaft (Erfüllende Gemeinde)	55,5%
BW_749	Östringen, Stadt	Einheitsgemeinde	56,5%
BW_763	Pfullendorf, Stadt	Vereinbarte Verwaltungsgemeinschaft (Erfüllende Gemeinde)	56,5%

BW_765	Philippsburg, Stadt	Gemeindeverwaltungsverband (Sitz)	56,9%
BW_795	Rheinau, Stadt	Einheitsgemeinde	55,4%
BW_803	Riedlingen, Stadt	Vereinbarte Verwaltungsgemeinschaft (Erfüllende Gemeinde)	58,5%
BW_814	Rosenfeld, Stadt	Einheitsgemeinde	60,4%
BW_816	Rot am See	Gemeindeverwaltungsverband (Sitz)	61,0%
BW_826	Sachsenheim, Stadt	Einheitsgemeinde	52,9%
BW_828	Salem	Gemeindeverwaltungsverband (Sitz)	60,5%
BW_840	Schelklingen, Stadt	Einheitsgemeinde	60,5%
BW_841	Schemmerhofen	Einheitsgemeinde	55,7%
BW_859	Schöntal	Einheitsgemeinde	65,8%
BW_861	Schopfheim, Stadt	Vereinbarte Verwaltungsgemeinschaft (Erfüllende Gemeinde)	58,7%
BW_890	Sigmaringen, Stadt	Gemeindeverwaltungsverband (Sitz)	50,8%
BW_901	Sonnenbühl	Einheitsgemeinde	54,0%
BW_908	St. Georgen im Schwarzwald, Stadt	Einheitsgemeinde	57,3%
BW_909	St. Johann	Einheitsgemeinde	62,7%
BW_921	Steinheim am Albuch	Einheitsgemeinde	57,4%
BW_929	Stockach, Stadt	Vereinbarte Verwaltungsgemeinschaft (Erfüllende Gemeinde)	57,8%
BW_933	Stühlingen, Stadt	Einheitsgemeinde	60,6%
BW_935	Sulz am Neckar, Stadt	Vereinbarte Verwaltungsgemeinschaft (Erfüllende Gemeinde)	58,0%
BW_947	Tauberbischofsheim, Stadt	Vereinbarte Verwaltungsgemeinschaft (Erfüllende Gemeinde)	57,4%
BW_950	Tettngang, Stadt	Vereinbarte Verwaltungsgemeinschaft (Erfüllende Gemeinde)	67,1%
BW_953	Titisee-Neustadt, Stadt	Vereinbarte Verwaltungsgemeinschaft (Erfüllende Gemeinde)	63,8%
BW_957	Trochtelfingen, Stadt	Einheitsgemeinde	62,1%
BW_967	Ühlingen-Birkendorf	Gemeindeverwaltungsverband (Sitz)	52,3%
BW_1024	Weikersheim, Stadt	Einheitsgemeinde	64,8%
BW_1057	Wildberg, Stadt	Einheitsgemeinde	57,3%
BW_1060	Willstätt	Einheitsgemeinde	50,9%
BW_1065	Winterlingen	Vereinbarte Verwaltungsgemeinschaft (Erfüllende Gemeinde)	61,3%
BW_1069	Wolfach, Stadt	Vereinbarte Verwaltungsgemeinschaft (Erfüllende Gemeinde)	59,8%
BB_001	Ahrensfelde	amtsfreie Gemeinde/Einheitsgemeinde	57,9%
BB_012	Bad Saarow	amtsangehörige Gemeinde	59,5%
BB_016	Beeskow	amtsfreie Gemeinde/Einheitsgemeinde	51,8%
BB_026	Biesenthal	amtsangehörige Gemeinde	53,6%
BB_058	Dallgow-Döberitz	amtsfreie Gemeinde/Einheitsgemeinde	56,1%
BB_074	Falkenberg/Elster	Ortsgemeinde	52,1%
BB_081	Finsterwalde	amtsfreie Gemeinde/Einheitsgemeinde	48,3%

BB_109	Groß Kreutz (Havel)	amtsfreie Gemeinde/Einheitsgemeinde	53,2%
BB_113	Großbeeren	amtsfreie Gemeinde/Einheitsgemeinde	53,5%
BB_116	Großräschen	amtsfreie Gemeinde/Einheitsgemeinde	47,7%
BB_161	Ketzin/Havel	amtsfreie Gemeinde/Einheitsgemeinde	46,7%
BB_177	Lauchhammer	amtsfreie Gemeinde/Einheitsgemeinde	44,0%
BB_216	Michendorf	amtsfreie Gemeinde/Einheitsgemeinde	52,7%
BB_219	Mittenwalde	amtsfreie Gemeinde/Einheitsgemeinde	57,9%
BB_223	Mühlenbecker Land	amtsfreie Gemeinde/Einheitsgemeinde	59,4%
BB_297	Rüdersdorf bei Berlin	amtsfreie Gemeinde/Einheitsgemeinde	41,9%
BB_306	Schipkau	amtsfreie Gemeinde/Einheitsgemeinde	54,5%
BB_312	Schönefeld	amtsfreie Gemeinde/Einheitsgemeinde	47,6%
BB_318	Schönwalde-Glien	amtsfreie Gemeinde/Einheitsgemeinde	62,7%
BB_327	Schwielowsee	amtsfreie Gemeinde/Einheitsgemeinde	60,4%
BB_392	Wittenberge	amtsfreie Gemeinde/Einheitsgemeinde	40,4%
BB_396	Wriezen	amtsfreie Gemeinde/Einheitsgemeinde	46,6%
BB_398	Wustermark	amtsfreie Gemeinde/Einheitsgemeinde	51,8%
NRW_005	Alpen	Einheitsgemeinde	63,0%
NRW_008	Altenbeken	Einheitsgemeinde	59,8%
NRW_009	Altenberge	Einheitsgemeinde	68,4%
NRW_010	Anröchte	Einheitsgemeinde	55,5%
NRW_019	Bad Lippspringe	Einheitsgemeinde	48,2%
NRW_023	Bad Sassendorf	Einheitsgemeinde	57,4%
NRW_026	Balve	Einheitsgemeinde	57,8%
NRW_027	Barntrup	Einheitsgemeinde	60,0%
NRW_030	Bedburg-Hau	Einheitsgemeinde	58,2%
NRW_036	Bestwig	Einheitsgemeinde	57,3%
NRW_037	Beverungen	Einheitsgemeinde	53,3%
NRW_038	Billerbeck	Einheitsgemeinde	67,4%
NRW_040	Blomberg	Einheitsgemeinde	58,9%
NRW_043	Borchen	Einheitsgemeinde	63,2%
NRW_045	Borgholzhausen	Einheitsgemeinde	56,3%
NRW_049	Breckerfeld	Einheitsgemeinde	58,8%
NRW_051	Brüggen	Einheitsgemeinde	55,7%
NRW_054	Burbach	Einheitsgemeinde	51,4%
NRW_068	Drolshagen	Einheitsgemeinde	58,0%
NRW_071	Eitorf	Einheitsgemeinde	55,5%
NRW_075	Engelskirchen	Einheitsgemeinde	55,3%

NRW_079	Ense	Einheitsgemeinde	55,7%
NRW_083	Erndtebrück	Einheitsgemeinde	63,7%
NRW_084	Erwitte	Einheitsgemeinde	57,3%
NRW_089	Everswinkel	Einheitsgemeinde	67,0%
NRW_090	Extertal	Einheitsgemeinde	55,1%
NRW_093	Freudenberg	Einheitsgemeinde	58,2%
NRW_098	Gescher	Einheitsgemeinde	60,5%
NRW_113	Halver	Einheitsgemeinde	49,1%
NRW_117	Havixbeck	Einheitsgemeinde	68,1%
NRW_118	Heek	Einheitsgemeinde	72,9%
NRW_119	Heiden	Einheitsgemeinde	64,3%
NRW_128	Herscheid	Einheitsgemeinde	53,6%
NRW_130	Herzebrock-Clarholz	Einheitsgemeinde	54,9%
NRW_133	Hilchenbach	Einheitsgemeinde	57,4%
NRW_137	Hopsten	Einheitsgemeinde	68,1%
NRW_138	Horn-Bad Meinberg	Einheitsgemeinde	54,0%
NRW_141	Hövelhof	Einheitsgemeinde	56,2%
NRW_144	Hückeswagen	Einheitsgemeinde	51,4%
NRW_147	Hürtgenwald	Einheitsgemeinde	67,4%
NRW_153	Issum	Einheitsgemeinde	57,2%
NRW_157	Kalkar	Einheitsgemeinde	55,7%
NRW_158	Kall	Einheitsgemeinde	58,7%
NRW_163	Kerken	Einheitsgemeinde	58,0%
NRW_166	Kierspe	Einheitsgemeinde	45,1%
NRW_172	Kranenburg	Einheitsgemeinde	48,5%
NRW_175	Kürten	Einheitsgemeinde	59,2%
NRW_176	Ladbergen	Einheitsgemeinde	66,6%
NRW_182	Legden	Einheitsgemeinde	64,3%
NRW_189	Lienen	Einheitsgemeinde	55,9%
NRW_191	Linnich	Einheitsgemeinde	58,6%
NRW_200	Lügde	Einheitsgemeinde	59,2%
NRW_202	Marienheide	Einheitsgemeinde	55,1%
NRW_221	Monschau	Einheitsgemeinde	62,0%
NRW_222	Morsbach	Einheitsgemeinde	54,9%
NRW_223	Much	Einheitsgemeinde	56,4%
NRW_226	Nettersheim	Einheitsgemeinde	66,9%
NRW_229	Neuenrade	Einheitsgemeinde	57,9%
NRW_232	Neunkirchen-Seelscheid	Einheitsgemeinde	61,3%
NRW_234	Nideggen	Einheitsgemeinde	59,8%
NRW_236	Niederkrüchten	Einheitsgemeinde	51,2%
NRW_237	Niederzier	Einheitsgemeinde	62,5%
NRW_238	Nieheim	Einheitsgemeinde	68,4%
NRW_239	Nordkirchen	Einheitsgemeinde	64,1%
NRW_240	Nordwalde	Einheitsgemeinde	63,7%
NRW_241	Nörvenich	Einheitsgemeinde	55,3%
NRW_242	Nottuln	Einheitsgemeinde	62,3%

NRW_243	Nümbrecht	Einheitsgemeinde	50,8%
NRW_249	Olfen	Einheitsgemeinde	55,0%
NRW_252	Ostbevern	Einheitsgemeinde	67,2%
NRW_258	Preußisch Oldendorf	Einheitsgemeinde	54,6%
NRW_261	Raesfeld	Einheitsgemeinde	64,5%
NRW_264	Recke	Einheitsgemeinde	64,7%
NRW_268	Reken	Einheitsgemeinde	59,7%
NRW_270	Rhede	Einheitsgemeinde	62,9%
NRW_278	Rommerskirchen	Einheitsgemeinde	63,9%
NRW_279	Rosendahl	Einheitsgemeinde	62,8%
NRW_281	Ruppichterath	Einheitsgemeinde	53,9%
NRW_283	Saerbeck	Einheitsgemeinde	65,9%
NRW_286	Sassenberg	Einheitsgemeinde	56,6%
NRW_289	Schieder-Schwalenberg	Einheitsgemeinde	55,1%
NRW_290	Schlangen	Einheitsgemeinde	53,9%
NRW_294	Schöppingen	Einheitsgemeinde	58,6%
NRW_301	Sendenhorst	Einheitsgemeinde	60,2%
NRW_306	Sonsbeck	Einheitsgemeinde	59,5%
NRW_312	Steinheim	Einheitsgemeinde	57,0%
NRW_315	Straelen	Einheitsgemeinde	54,1%
NRW_318	Swisttal	Einheitsgemeinde	59,4%
NRW_319	Tecklenburg	Einheitsgemeinde	60,6%
NRW_320	Telgte	Einheitsgemeinde	63,9%
NRW_321	Titz	Einheitsgemeinde	62,1%
NRW_325	Uedem	Einheitsgemeinde	56,5%
NRW_328	Velen	Einheitsgemeinde	61,5%
NRW_331	Vettweiß	Einheitsgemeinde	59,4%
NRW_333	Vlotho	Einheitsgemeinde	53,9%
NRW_339	Waldbröl	Einheitsgemeinde	47,7%
NRW_346	Weeze	Einheitsgemeinde	44,6%
NRW_348	Weilerswist	Einheitsgemeinde	52,9%
NRW_349	Welper	Einheitsgemeinde	64,0%
NRW_350	Wenden	Einheitsgemeinde	56,0%
NRW_358	Westerkappeln	Einheitsgemeinde	60,3%
NRW_360	Wettringen	Einheitsgemeinde	66,9%
NRW_365	Wilnsdorf	Einheitsgemeinde	62,1%

Quelle:

- Eigene Darstellung

Anlage 28: Cluster CB (Kleinstadt mit großer Fläche)

ID	Gemeinden	Gemeindetyp	Durchschnittl. Wahlbeteiligung
SN_002	Altenberg, Stadt	Verwaltungsgemeinschaft	68,7%
SN_025	Belgern-Schildau, Stadt	Einheitsgemeinde	49,6%
SN_064	Dippoldiswalde, Stadt	Einheitsgemeinde	64,2%
SN_080	Eibenstock, Stadt	Einheitsgemeinde	54,4%
SN_100	Frohburg, Stadt	Einheitsgemeinde	56,7%
SN_120	Großenhain, Stadt	Einheitsgemeinde	54,4%
SN_172	Klipphausen	Einheitsgemeinde	63,4%
SN_212	Lohsa	Einheitsgemeinde	63,1%
SN_214	Lossatal	Einheitsgemeinde	59,3%
SN_220	Marienberg, Stadt	Einheitsgemeinde	56,3%
SN_230	Mockrehna	Einheitsgemeinde	57,6%
SN_263	Nossen, Stadt	Einheitsgemeinde	53,4%
SN_275	Olbernhau, Stadt	Einheitsgemeinde	59,3%
SN_377	Torgau, Stadt	Verwaltungsgemeinschaft	45,5%
SN_390	Weischlitz	Einheitsgemeinde	66,4%
SN_397	Wermsdorf	Einheitsgemeinde	57,7%
BW_083	Bad Wildbad, Stadt	Vereinbarte Verwaltungsgemeinschaft (Erfüllende Gemeinde)	56,9%
BW_085	Bad Wurzach, Stadt	Einheitsgemeinde	56,0%
BW_089	Baiersbronn	Einheitsgemeinde	57,5%
BW_154	Boxberg, Stadt	Vereinbarte Verwaltungsgemeinschaft (Erfüllende Gemeinde)	57,0%
BW_167	Buchen (Odenwald), Stadt	Einheitsgemeinde	52,2%
BW_177	Burladingen, Stadt	Einheitsgemeinde	55,1%
BW_651	Münsingen, Stadt	Vereinbarte Verwaltungsgemeinschaft (Erfüllende Gemeinde)	63,7%
BW_673	Neresheim, Stadt	Einheitsgemeinde	53,4%
BW_748	Ostrach	Einheitsgemeinde	56,5%
BW_866	Schrozberg, Stadt	Einheitsgemeinde	58,2%
BW_1013	Walldürn, Stadt	Gemeindeverwaltungsverband (Sitz)	60,8%
BB_006	Altlandsberg	amtsfreie Gemeinde/Einheitsgemeinde	54,3%
BB_007	Am Mellensee	amtsfreie Gemeinde/Einheitsgemeinde	53,7%
BB_010	Bad Freienwalde (Oder)	amtsfreie Gemeinde/Einheitsgemeinde	43,3%
BB_011	Bad Liebenwerda	Ortsgemeinde	52,9%
BB_015	Beelitz	amtsfreie Gemeinde/Einheitsgemeinde	55,1%
BB_049	Calau	amtsfreie Gemeinde/Einheitsgemeinde	54,0%
BB_061	Doberlug-Kirchhain	amtsfreie Gemeinde/Einheitsgemeinde	54,3%
BB_065	Drebkau	amtsfreie Gemeinde/Einheitsgemeinde	56,8%
BB_083	Forst (Lausitz)	amtsfreie Gemeinde/Einheitsgemeinde	46,3%
BB_106	Gransee	amtsangehörige Gemeinde	49,2%
BB_120	Grünheide (Mark)	amtsfreie Gemeinde/Einheitsgemeinde	57,9%
BB_136	Heidesee	amtsfreie Gemeinde/Einheitsgemeinde	61,0%
BB_141	Herzberg (Elster)	amtsfreie Gemeinde/Einheitsgemeinde	54,8%

BB_158	Jüterbog	amtsfreie Gemeinde/Einheitsgemeinde	51,1%
BB_165	Kolkwitz	amtsfreie Gemeinde/Einheitsgemeinde	63,4%
BB_174	Kyritz	amtsfreie Gemeinde/Einheitsgemeinde	46,6%
BB_196	Lübben (Spreewald)	amtsfreie Gemeinde/Einheitsgemeinde	51,2%
BB_197	Lübbenau/Spreewald	amtsfreie Gemeinde/Einheitsgemeinde	50,9%
BB_227	Müncheberg	amtsfreie Gemeinde/Einheitsgemeinde	53,1%
BB_252	Oberkrämer	amtsfreie Gemeinde/Einheitsgemeinde	58,8%
BB_263	Perleberg	amtsfreie Gemeinde/Einheitsgemeinde	45,1%
BB_274	Prenzlau	amtsfreie Gemeinde/Einheitsgemeinde	40,2%
BB_275	Pritzwalk	amtsfreie Gemeinde/Einheitsgemeinde	42,1%
BB_345	Storkow (Mark)	amtsfreie Gemeinde/Einheitsgemeinde	58,9%
BB_361	Trebbin	amtsfreie Gemeinde/Einheitsgemeinde	54,6%
BB_370	Uebigau-Wahrenbrück	Ortsgemeinde	62,2%
BB_373	Vetschau/Spreewald	amtsfreie Gemeinde/Einheitsgemeinde	52,8%
BB_386	Werneuchen	amtsfreie Gemeinde/Einheitsgemeinde	51,2%
BB_397	Wusterhausen/Dosse	amtsfreie Gemeinde/Einheitsgemeinde	49,4%
NRW_012	Ascheberg	Einheitsgemeinde	62,4%
NRW_016	Bad Driburg	Einheitsgemeinde	54,2%
NRW_018	Bad Laasphe	Einheitsgemeinde	59,6%
NRW_020	Bad Münstereifel	Einheitsgemeinde	57,5%
NRW_024	Bad Wünnenberg	Einheitsgemeinde	58,0%
NRW_039	Blankenheim	Einheitsgemeinde	64,9%
NRW_044	Borgentreich	Einheitsgemeinde	65,6%
NRW_067	Drensteinfurt	Einheitsgemeinde	66,2%
NRW_078	Ennigerloh	Einheitsgemeinde	54,9%
NRW_086	Eslohe (Sauerland)	Einheitsgemeinde	63,5%
NRW_091	Finnentrop	Einheitsgemeinde	52,8%
NRW_123	Hellenthal	Einheitsgemeinde	61,9%
NRW_135	Hille	Einheitsgemeinde	61,6%
NRW_146	Hünxe	Einheitsgemeinde	61,4%
NRW_159	Kalletal	Einheitsgemeinde	57,0%
NRW_167	Kirchhundem	Einheitsgemeinde	59,5%
NRW_188	Lichtenau	Einheitsgemeinde	65,3%
NRW_192	Lippetal	Einheitsgemeinde	61,2%
NRW_205	Marsberg	Einheitsgemeinde	56,7%
NRW_208	Medebach	Einheitsgemeinde	56,9%
NRW_219	Möhnesee	Einheitsgemeinde	57,8%
NRW_244	Ochtrup	Einheitsgemeinde	65,8%
NRW_251	Olsberg	Einheitsgemeinde	57,9%
NRW_262	Rahden	Einheitsgemeinde	54,7%
NRW_267	Reichshof	Einheitsgemeinde	50,7%
NRW_282	Rüthen	Einheitsgemeinde	62,3%
NRW_288	Schermbach	Einheitsgemeinde	63,8%
NRW_291	Schleiden	Einheitsgemeinde	52,2%
NRW_304	Simmerath	Einheitsgemeinde	63,4%
NRW_313	Stemwede	Einheitsgemeinde	52,9%

NRW_338	Wadersloh	Einheitsgemeinde	61,5%
NRW_363	Willebadessen	Einheitsgemeinde	62,2%
NRW_366	Windeck	Einheitsgemeinde	50,8%
NRW_367	Winterberg	Einheitsgemeinde	60,9%

Quelle:

- Eigene Darstellung

Anlage 29: Cluster CA (Kleinstadt mit sehr großer Fläche)

ID	Gemeinden	Gemeindetyp	Durchschnittl. Wahlbeteiligung
BB_008	Angermünde	amtsfreie Gemeinde/Einheitsgemeinde	47,8%
BB_009	Bad Belzig	amtsfreie Gemeinde/Einheitsgemeinde	48,9%
BB_077	Fehrbellin	amtsfreie Gemeinde/Einheitsgemeinde	48,5%
BB_089	Fürstenberg/Havel	amtsfreie Gemeinde/Einheitsgemeinde	53,7%
BB_159	Karstädt	amtsfreie Gemeinde/Einheitsgemeinde	54,2%
BB_164	Kloster Lehnin	amtsfreie Gemeinde/Einheitsgemeinde	53,7%
BB_170	Kremmen	amtsfreie Gemeinde/Einheitsgemeinde	56,2%
BB_195	Löwenberger Land	amtsfreie Gemeinde/Einheitsgemeinde	56,3%
BB_199	Luckau	amtsfreie Gemeinde/Einheitsgemeinde	56,0%
BB_229	Nauen	amtsfreie Gemeinde/Einheitsgemeinde	40,8%
BB_246	Niedergörsdorf	amtsfreie Gemeinde/Einheitsgemeinde	51,6%
BB_250	Nuthe-Urstromtal	amtsfreie Gemeinde/Einheitsgemeinde	59,4%
BB_289	Rheinsberg	amtsfreie Gemeinde/Einheitsgemeinde	55,0%
BB_319	Schorfheide	amtsfreie Gemeinde/Einheitsgemeinde	51,7%
BB_358	Templin	amtsfreie Gemeinde/Einheitsgemeinde	50,0%
BB_363	Treuenbrietzen	amtsfreie Gemeinde/Einheitsgemeinde	54,7%
BB_393	Wittstock/Dosse	amtsfreie Gemeinde/Einheitsgemeinde	42,4%
BB_401	Zehdenick	amtsfreie Gemeinde/Einheitsgemeinde	45,1%
NRW_015	Bad Berleburg	Einheitsgemeinde	60,4%
NRW_048	Brakel	Einheitsgemeinde	57,9%

Quelle:

- Eigene Darstellung

Anlage 30: Cluster BD (Mittelstadt mit kaum Fläche)

ID	Gemeinden	Gemeindetyp	Durchschnittl. Wahlbeteiligung
SN_052	Coswig, Stadt	Einheitsgemeinde	54,7%
SN_098	Freiberg, Stadt	Einheitsgemeinde	54,8%
SN_099	Freital, Stadt	Einheitsgemeinde	55,2%
SN_222	Markkleeberg, Stadt	Einheitsgemeinde	56,4%
SN_226	Meißen, Stadt	Einheitsgemeinde	48,4%
SN_301	Radebeul, Stadt	Einheitsgemeinde	62,1%
SN_311	Reichenbach im Vogtland, Stadt	Verwaltungsgemeinschaft	48,6%
BW_061	Backnang, Stadt	Vereinbarte Verwaltungsgemeinschaft (Erfüllende Gemeinde)	55,3%
BW_069	Bad Krozingen, Stadt	Vereinbarte Verwaltungsgemeinschaft (Erfüllende Gemeinde)	54,5%
BW_121	Bietigheim-Bissingen, Stadt	Vereinbarte Verwaltungsgemeinschaft (Erfüllende Gemeinde)	54,5%
BW_137	Böblingen, Stadt	Einheitsgemeinde	52,0%
BW_206	Ditzingen, Stadt	Einheitsgemeinde	57,3%
BW_253	Eislingen/Fils, Stadt	Gemeindeverwaltungsverband (Sitz)	44,0%
BW_262	Emmendingen, Stadt	Vereinbarte Verwaltungsgemeinschaft (Erfüllende Gemeinde)	56,3%
BW_290	Esslingen am Neckar, Stadt	Einheitsgemeinde	57,0%
BW_296	Fellbach, Stadt	Einheitsgemeinde	52,5%
BW_299	Filderstadt, Stadt	Einheitsgemeinde	55,4%
BW_439	Hockenheim, Stadt	Vereinbarte Verwaltungsgemeinschaft (Erfüllende Gemeinde)	53,9%
BW_514	Kirchheim unter Teck, Stadt	Vereinbarte Verwaltungsgemeinschaft (Erfüllende Gemeinde)	53,6%
BW_532	Kornwestheim, Stadt	Einheitsgemeinde	52,7%
BW_569	Leimen, Stadt	Einheitsgemeinde	53,6%
BW_570	Leinfelden-Echterdingen, Stadt	Einheitsgemeinde	55,1%
BW_575	Leonberg, Stadt	Einheitsgemeinde	57,4%
BW_589	Lörrach, Stadt	Vereinbarte Verwaltungsgemeinschaft (Erfüllende Gemeinde)	60,2%
BW_593	Ludwigsburg, Stadt	Einheitsgemeinde	48,9%
BW_623	Metzingen, Stadt	Vereinbarte Verwaltungsgemeinschaft (Erfüllende Gemeinde)	50,7%
BW_662	Neckarsulm, Stadt	Vereinbarte Verwaltungsgemeinschaft (Erfüllende Gemeinde)	56,7%
BW_702	Nürtingen, Stadt	Vereinbarte Verwaltungsgemeinschaft (Erfüllende Gemeinde)	54,7%
BW_747	Ostfildern, Stadt	Einheitsgemeinde	56,9%
BW_788	Remseck am Neckar, Stadt	Einheitsgemeinde	49,9%
BW_799	Rheinstetten, Stadt	Einheitsgemeinde	56,5%
BW_877	Schwetzingen, Stadt	Einheitsgemeinde	52,3%
BW_934	Stutensee, Stadt	Einheitsgemeinde	63,4%
BW_996	Waghäusel, Stadt	Einheitsgemeinde	60,1%
BW_997	Waiblingen, Stadt	Einheitsgemeinde	50,7%

BW_1008	Waldkirch, Stadt	Vereinbarte Verwaltungsgemeinschaft (Erfüllende Gemeinde)	57,0%
BW_1025	Weil am Rhein, Stadt	Einheitsgemeinde	50,9%
BW_1032	Weingarten, Stadt	Gemeindeverwaltungsverband	50,7%
BW_1035	Weinstadt, Stadt	Einheitsgemeinde	54,7%
BW_1056	Wiesloch, Stadt	Vereinbarte Verwaltungsgemeinschaft (Erfüllende Gemeinde)	62,4%
BW_1063	Winnenden, Stadt	Gemeindeverwaltungsverband (Sitz)	54,6%
BB_076	Falkensee	amtsfreie Gemeinde/Einheitsgemeinde	56,0%
BB_139	Hennigsdorf	amtsfreie Gemeinde/Einheitsgemeinde	47,3%
BB_144	Hohen Neuendorf	amtsfreie Gemeinde/Einheitsgemeinde	59,0%
BB_162	Kleinmachnow	amtsfreie Gemeinde/Einheitsgemeinde	71,2%
BB_200	Luckenwalde	amtsfreie Gemeinde/Einheitsgemeinde	43,4%
BB_258	Panketal	amtsfreie Gemeinde/Einheitsgemeinde	58,6%
BB_354	Teltow	amtsfreie Gemeinde/Einheitsgemeinde	53,9%
NRW_004	Alfter	Einheitsgemeinde	57,8%
NRW_006	Alsdorf	Einheitsgemeinde	48,3%
NRW_017	Bad Honnef	Einheitsgemeinde	58,6%
NRW_025	Baesweiler	Einheitsgemeinde	51,7%
NRW_034	Bergkamen	Einheitsgemeinde	45,5%
NRW_052	Brühl	Einheitsgemeinde	54,0%
NRW_063	Dinslaken	Einheitsgemeinde	49,8%
NRW_076	Enger	Einheitsgemeinde	54,5%
NRW_082	Erkrath	Einheitsgemeinde	50,9%
NRW_092	Frechen	Einheitsgemeinde	50,3%
NRW_100	Gevelsberg	Einheitsgemeinde	53,5%
NRW_101	Gladbeck	Einheitsgemeinde	47,4%
NRW_109	Haan	Einheitsgemeinde	55,2%
NRW_120	Heiligenhaus	Einheitsgemeinde	51,3%
NRW_126	Herdecke	Einheitsgemeinde	57,0%
NRW_129	Herten	Einheitsgemeinde	48,2%
NRW_131	Herzogenrath	Einheitsgemeinde	50,7%
NRW_134	Hilden	Einheitsgemeinde	51,9%
NRW_156	Kaarst	Einheitsgemeinde	58,3%
NRW_160	Kamen	Einheitsgemeinde	50,1%
NRW_180	Langenfeld (Rheinland)	Einheitsgemeinde	56,7%
NRW_183	Leichlingen (Rheinland)	Einheitsgemeinde	60,5%
NRW_207	Meckenheim	Einheitsgemeinde	56,4%
NRW_216	Mettmann	Einheitsgemeinde	52,0%
NRW_220	Monheim am Rhein	Einheitsgemeinde	57,8%
NRW_230	Neukirchen-Vluyn	Einheitsgemeinde	53,1%
NRW_235	Niederkassel	Einheitsgemeinde	57,1%

NRW_247	Oer-Erkenschwick	Einheitsgemeinde	44,6%
NRW_280	Rösrath	Einheitsgemeinde	56,4%
NRW_285	Sankt Augustin	Einheitsgemeinde	54,8%
NRW_296	Schwelm	Einheitsgemeinde	49,0%
NRW_302	Siegburg	Einheitsgemeinde	53,6%
NRW_308	Sprockhövel	Einheitsgemeinde	58,1%
NRW_322	Tönisvorst	Einheitsgemeinde	54,2%
NRW_324	Übach-Palenberg	Einheitsgemeinde	51,0%
NRW_336	Wachtberg	Einheitsgemeinde	62,5%
NRW_341	Waltrop	Einheitsgemeinde	56,8%
NRW_357	Wesseling	Einheitsgemeinde	48,2%
NRW_359	Wetter (Ruhr)	Einheitsgemeinde	51,2%
NRW_370	Wülfrath	Einheitsgemeinde	54,4%
NRW_371	Würselen	Einheitsgemeinde	53,1%

Quelle:

- Eigene Darstellung

Anlage 31: Cluster BC (Mittelstadt mit durchschnittlicher Fläche)

ID	Gemeinden	Gemeindetyp	Durchschnittl. Wahlbeteiligung
SN_022	Bautzen, Stadt	Einheitsgemeinde	53,3%
SN_059	Delitzsch, Stadt	Einheitsgemeinde	48,1%
SN_065	Döbeln, Stadt	Einheitsgemeinde	52,8%
SN_109	Glauchau, Stadt	Einheitsgemeinde	51,5%
SN_112	Görlitz, Stadt	Einheitsgemeinde	51,4%
SN_159	Hoyerswerda, Stadt	Einheitsgemeinde	46,7%
SN_208	Limbach-Oberfrohna, Stadt	Verwaltungsgemeinschaft	55,1%
SN_289	Pirna, Stadt	Verwaltungsgemeinschaft	55,1%
SN_317	Riesa, Stadt	Einheitsgemeinde	48,9%
SN_396	Werdau, Stadt	Einheitsgemeinde	51,1%
SN_409	Zittau, Stadt	Einheitsgemeinde	50,9%
BW_006	Achern, Stadt	Vereinbarte Verwaltungsgemeinschaft (Erfüllende Gemeinde)	63,3%
BW_073	Bad Rappenau, Stadt	Vereinbarte Verwaltungsgemeinschaft (Erfüllende Gemeinde)	54,8%
BW_092	Balingen, Stadt	Vereinbarte Verwaltungsgemeinschaft (Erfüllende Gemeinde)	56,8%
BW_118	Biberach an der Riß, Stadt	Vereinbarte Verwaltungsgemeinschaft (Erfüllende Gemeinde)	58,1%
BW_161	Bretten, Stadt	Vereinbarte Verwaltungsgemeinschaft (Erfüllende Gemeinde)	56,5%
BW_164	Bruchsal, Stadt	Vereinbarte Verwaltungsgemeinschaft (Erfüllende Gemeinde)	52,8%
BW_171	Bühl, Stadt	Vereinbarte Verwaltungsgemeinschaft (Erfüllende Gemeinde)	53,8%
BW_179	Calw, Stadt	Vereinbarte Verwaltungsgemeinschaft (Erfüllende Gemeinde)	45,4%
BW_274	Eppingen, Stadt	Vereinbarte Verwaltungsgemeinschaft (Erfüllende Gemeinde)	55,9%
BW_292	Ettlingen, Stadt	Einheitsgemeinde	48,9%
BW_313	Freudenstadt, Stadt	Vereinbarte Verwaltungsgemeinschaft (Erfüllende Gemeinde)	53,6%
BW_319	Friedrichshafen, Stadt	Vereinbarte Verwaltungsgemeinschaft (Erfüllende Gemeinde)	53,0%
BW_326	Gaggenau, Stadt	Einheitsgemeinde	52,4%
BW_337	Geislingen an der Steige, Stadt	Vereinbarte Verwaltungsgemeinschaft (Erfüllende Gemeinde)	54,5%

BW_354	Göppingen, Stadt	Vereinbarte Verwaltungsgemeinschaft (Erfüllende Gemeinde)	48,2%
BW_424	Herrenberg, Stadt	Vereinbarte Verwaltungsgemeinschaft (Erfüllende Gemeinde)	58,4%
BW_499	Kehl, Stadt	Einheitsgemeinde	53,5%
BW_529	Konstanz, Universitätsstadt	Vereinbarte Verwaltungsgemeinschaft (Erfüllende Gemeinde)	54,2%
BW_548	Lahr/Schwarzwald, Stadt	Vereinbarte Verwaltungsgemeinschaft (Erfüllende Gemeinde)	53,5%
BW_562	Laupheim, Stadt	Vereinbarte Verwaltungsgemeinschaft (Erfüllende Gemeinde)	58,3%
BW_635	Mosbach, Stadt	Vereinbarte Verwaltungsgemeinschaft (Erfüllende Gemeinde)	52,6%
BW_636	Mössingen, Stadt	Vereinbarte Verwaltungsgemeinschaft (Erfüllende Gemeinde)	62,1%
BW_640	Mühlacker, Stadt	Vereinbarte Verwaltungsgemeinschaft (Erfüllende Gemeinde)	46,4%
BW_657	Nagold, Stadt	Vereinbarte Verwaltungsgemeinschaft (Erfüllende Gemeinde)	49,8%
BW_730	Offenburg, Stadt	Vereinbarte Verwaltungsgemeinschaft (Erfüllende Gemeinde)	54,7%
BW_737	Öhringen, Stadt	Vereinbarte Verwaltungsgemeinschaft (Erfüllende Gemeinde)	54,7%
BW_771	Radolfzell am Bodensee, Stadt	Einheitsgemeinde	56,5%
BW_775	Rastatt, Stadt	Vereinbarte Verwaltungsgemeinschaft (Erfüllende Gemeinde)	44,0%
BW_778	Ravensburg, Stadt	Gemeindeverwaltungsverband (Sitz)	55,5%
BW_796	Rheinfeldern (Baden), Stadt	Vereinbarte Verwaltungsgemeinschaft (Erfüllende Gemeinde)	50,0%
BW_820	Rottweil, Stadt	Vereinbarte Verwaltungsgemeinschaft (Erfüllende Gemeinde)	56,4%
BW_863	Schorndorf, Stadt	Vereinbarte Verwaltungsgemeinschaft (Erfüllende Gemeinde)	55,8%
BW_864	Schramberg, Stadt	Vereinbarte Verwaltungsgemeinschaft (Erfüllende Gemeinde)	52,8%
BW_895	Sindelfingen, Stadt	Einheitsgemeinde	50,3%
BW_896	Singen (Hohentwiel), Stadt	Vereinbarte Verwaltungsgemeinschaft (Erfüllende Gemeinde)	52,1%
BW_962	Tuttlingen, Stadt	Vereinbarte Verwaltungsgemeinschaft (Erfüllende Gemeinde)	53,2%

BW_963	Überlingen, Stadt	Vereinbarte Verwaltungsgemeinschaft (Erfüllende Gemeinde)	69,4%
BW_985	Vaihingen an der Enz, Stadt	Vereinbarte Verwaltungsgemeinschaft (Erfüllende Gemeinde)	54,3%
BW_1009	Waldshut-Tiengen, Stadt	Vereinbarte Verwaltungsgemeinschaft (Erfüllende Gemeinde)	56,6%
BW_1033	Weinheim, Stadt	Einheitsgemeinde	59,7%
BB_028	Blankenfelde-Mahlow	amtsfreie Gemeinde/Einheitsgemeinde	51,9%
BB_068	Eberswalde	amtsfreie Gemeinde/Einheitsgemeinde	39,5%
BB_070	Eisenhüttenstadt	amtsfreie Gemeinde/Einheitsgemeinde	42,4%
BB_090	Fürstenwalde/Spree	amtsfreie Gemeinde/Einheitsgemeinde	41,1%
BB_166	Königs Wusterhausen	amtsfreie Gemeinde/Einheitsgemeinde	51,7%
BB_347	Strausberg	amtsfreie Gemeinde/Einheitsgemeinde	46,5%
NRW_013	Attendorn	Einheitsgemeinde	55,5%
NRW_021	Bad Oeynhausen	Einheitsgemeinde	47,2%
NRW_022	Bad Salzuflen	Einheitsgemeinde	49,4%
NRW_029	Bedburg	Einheitsgemeinde	58,8%
NRW_032	Bergheim	Einheitsgemeinde	47,0%
NRW_047	Bornheim	Einheitsgemeinde	56,1%
NRW_053	Bünde	Einheitsgemeinde	51,6%
NRW_057	Castrop-Rauxel	Einheitsgemeinde	43,5%
NRW_060	Datteln	Einheitsgemeinde	47,7%
NRW_065	Dormagen	Einheitsgemeinde	51,3%
NRW_070	Düren	Einheitsgemeinde	42,9%
NRW_072	Elsdorf	Einheitsgemeinde	51,3%
NRW_073	Emmerich am Rhein	Einheitsgemeinde	44,2%
NRW_074	Emsdetten	Einheitsgemeinde	60,1%
NRW_077	Ennepetal	Einheitsgemeinde	48,1%
NRW_085	Eschweiler	Einheitsgemeinde	51,5%
NRW_087	Espelkamp	Einheitsgemeinde	49,3%
NRW_094	Fröndenberg/Ruhr	Einheitsgemeinde	55,3%
NRW_096	Geilenkirchen	Einheitsgemeinde	54,7%
NRW_097	Geldern	Einheitsgemeinde	48,9%
NRW_099	Geseke	Einheitsgemeinde	50,8%
NRW_106	Gronau (Westf.)	Einheitsgemeinde	41,1%
NRW_107	Gummersbach	Einheitsgemeinde	48,0%
NRW_110	Halle (Westf.)	Einheitsgemeinde	56,8%
NRW_115	Harsewinkel	Einheitsgemeinde	55,5%
NRW_116	Hattingen	Einheitsgemeinde	51,0%
NRW_122	Heinsberg	Einheitsgemeinde	50,0%
NRW_124	Hemer	Einheitsgemeinde	43,9%
NRW_127	Herford	Einheitsgemeinde	47,6%

NRW_143	Hückelhoven	Einheitsgemeinde	49,4%
NRW_148	Hürth	Einheitsgemeinde	52,0%
NRW_154	Jüchen	Einheitsgemeinde	51,0%
NRW_155	Jülich	Einheitsgemeinde	55,3%
NRW_161	Kamp-Lintfort	Einheitsgemeinde	45,5%
NRW_162	Kempen	Einheitsgemeinde	58,0%
NRW_165	Kevelaer	Einheitsgemeinde	51,7%
NRW_169	Kleve	Einheitsgemeinde	42,5%
NRW_170	Königswinter	Einheitsgemeinde	60,9%
NRW_171	Korschenbroich	Einheitsgemeinde	58,8%
NRW_174	Kreuztal	Einheitsgemeinde	52,0%
NRW_178	Lage	Einheitsgemeinde	49,8%
NRW_184	Lemgo	Einheitsgemeinde	54,7%
NRW_185	Lengerich	Einheitsgemeinde	47,5%
NRW_190	Lindlar	Einheitsgemeinde	57,5%
NRW_194	Lohmar	Einheitsgemeinde	59,6%
NRW_195	Löhne	Einheitsgemeinde	48,2%
NRW_197	Lübbecke	Einheitsgemeinde	50,1%
NRW_198	Lüdenscheid	Einheitsgemeinde	40,3%
NRW_201	Lünen	Einheitsgemeinde	42,8%
NRW_204	Marl	Einheitsgemeinde	44,1%
NRW_209	Meerbusch	Einheitsgemeinde	57,1%
NRW_211	Menden (Sauerland)	Einheitsgemeinde	44,8%
NRW_227	Nettetal	Einheitsgemeinde	48,8%
NRW_250	Olpe	Einheitsgemeinde	54,2%
NRW_253	Overath	Einheitsgemeinde	57,3%
NRW_256	Plettenberg	Einheitsgemeinde	41,1%
NRW_259	Pulheim	Einheitsgemeinde	57,6%
NRW_260	Radevormwald	Einheitsgemeinde	51,5%
NRW_263	Ratingen	Einheitsgemeinde	53,3%
NRW_269	Rheda-Wiedenbrück	Einheitsgemeinde	48,7%
NRW_271	Rheinbach	Einheitsgemeinde	60,6%
NRW_272	Rheinberg	Einheitsgemeinde	53,1%
NRW_292	Schloß Holte-Stukenbrock	Einheitsgemeinde	52,5%
NRW_297	Schwerte	Einheitsgemeinde	52,8%
NRW_299	Selm	Einheitsgemeinde	50,1%
NRW_305	Soest	Einheitsgemeinde	50,8%
NRW_309	Stadtlohn	Einheitsgemeinde	62,3%
NRW_311	Steinhagen	Einheitsgemeinde	59,7%
NRW_314	Stolberg (Rhld.)	Einheitsgemeinde	49,8%
NRW_323	Troisdorf	Einheitsgemeinde	50,0%
NRW_326	Unna	Einheitsgemeinde	52,1%
NRW_327	Velbert	Einheitsgemeinde	47,5%
NRW_329	Verl	Einheitsgemeinde	54,0%
NRW_330	Versmold	Einheitsgemeinde	51,1%
NRW_332	Viersen	Einheitsgemeinde	44,4%

NRW_334	Voerde (Niederrhein)	Einheitsgemeinde	52,7%
NRW_347	Wegberg	Einheitsgemeinde	57,0%
NRW_352	Werl	Einheitsgemeinde	47,9%
NRW_353	Wermelskirchen	Einheitsgemeinde	54,3%
NRW_354	Werne	Einheitsgemeinde	53,2%
NRW_362	Wiehl	Einheitsgemeinde	52,3%
NRW_364	Willich	Einheitsgemeinde	56,4%
NRW_369	Witten	Einheitsgemeinde	47,0%
NRW_372	Xanten	Einheitsgemeinde	60,9%

Quelle:

- Eigene Darstellung

Anlage 32: Cluster BB (Mittelstadt mit großer Fläche)

ID	Gemeinden	Gemeindetyp	Durchschnittl. Wahlbeteiligung
SN_290	Plauen, Stadt	Einheitsgemeinde	51,4%
SN_414	Zwickau, Stadt	Einheitsgemeinde	48,1%
BW_002	Aalen, Stadt	Vereinbarte Verwaltungsgemeinschaft (Erfüllende Gemeinde)	54,2%
BW_024	Albstadt, Stadt	Vereinbarte Verwaltungsgemeinschaft (Erfüllende Gemeinde)	50,9%
BW_071	Bad Mergentheim, Stadt	Vereinbarte Verwaltungsgemeinschaft (Erfüllende Gemeinde)	58,8%
BW_082	Bad Waldsee, Stadt	Vereinbarte Verwaltungsgemeinschaft (Erfüllende Gemeinde)	55,5%
BW_181	Crailsheim, Stadt	Vereinbarte Verwaltungsgemeinschaft (Erfüllende Gemeinde)	42,9%
BW_209	Donaueschingen, Stadt	Gemeindeverwaltungsverband (Sitz)	53,4%
BW_244	Ehingen (Donau), Stadt	Vereinbarte Verwaltungsgemeinschaft (Erfüllende Gemeinde)	54,0%
BW_257	Ellwangen (Jagst), Stadt	Vereinbarte Verwaltungsgemeinschaft (Erfüllende Gemeinde)	52,3%
BW_409	Heidenheim an der Brenz, Stadt	Vereinbarte Verwaltungsgemeinschaft (Erfüllende Gemeinde)	52,8%
BW_452	Horb am Neckar, Stadt	Vereinbarte Verwaltungsgemeinschaft (Erfüllende Gemeinde)	60,3%
BW_577	Leutkirch im Allgäu, Stadt	Vereinbarte Verwaltungsgemeinschaft (Erfüllende Gemeinde)	54,0%
BW_819	Rottenburg am Neckar, Stadt	Vereinbarte Verwaltungsgemeinschaft (Erfüllende Gemeinde)	57,2%
BW_869	Schwäbisch Gmünd, Stadt	Vereinbarte Verwaltungsgemeinschaft (Erfüllende Gemeinde)	49,5%
BW_870	Schwäbisch Hall, Stadt	Vereinbarte Verwaltungsgemeinschaft (Erfüllende Gemeinde)	53,6%
BW_897	Sinsheim, Stadt	Vereinbarte Verwaltungsgemeinschaft (Erfüllende Gemeinde)	56,4%
BW_959	Tübingen, Universitätsstadt	Einheitsgemeinde	62,3%
BW_989	Villingen-Schwenningen, Stadt	Vereinbarte Verwaltungsgemeinschaft (Erfüllende Gemeinde)	62,1%
BW_1017	Wangen im Allgäu, Stadt	Vereinbarte Verwaltungsgemeinschaft (Erfüllende Gemeinde)	54,0%

BW_1047	Wertheim, Stadt	Einheitsgemeinde	66,8%
BB_023	Bernau bei Berlin	amtsfreie Gemeinde/Einheits- gemeinde	50,3%
BB_201	Ludwigsfelde	amtsfreie Gemeinde/Einheits- gemeinde	46,2%
BB_256	Oranienburg	amtsfreie Gemeinde/Einheits- gemeinde	48,9%
BB_282	Rathenow	amtsfreie Gemeinde/Einheits- gemeinde	45,7%
BB_331	Senftenberg	amtsfreie Gemeinde/Einheits- gemeinde	47,5%
BB_379	Wandlitz	amtsfreie Gemeinde/Einheits- gemeinde	56,1%
BB_385	Werder (Havel)	amtsfreie Gemeinde/Einheits- gemeinde	53,8%
BB_409	Zossen	amtsfreie Gemeinde/Einheits- gemeinde	49,1%
NRW_001	Ahaus	Einheitsgemeinde	58,5%
NRW_002	Ahlen	Einheitsgemeinde	47,7%
NRW_011	Arnsberg	Einheitsgemeinde	48,7%
NRW_028	Beckum	Einheitsgemeinde	47,7%
NRW_041	Bocholt	Einheitsgemeinde	53,1%
NRW_046	Borken	Einheitsgemeinde	55,1%
NRW_055	Büren	Einheitsgemeinde	53,8%
NRW_058	Coesfeld	Einheitsgemeinde	59,0%
NRW_061	Delbrück	Einheitsgemeinde	53,7%
NRW_062	Detmold	Einheitsgemeinde	52,0%
NRW_066	Dorsten	Einheitsgemeinde	52,8%
NRW_069	Dülmen	Einheitsgemeinde	56,6%
NRW_080	Erfstadt	Einheitsgemeinde	53,5%
NRW_081	Erkelenz	Einheitsgemeinde	54,4%
NRW_088	Euskirchen	Einheitsgemeinde	45,9%
NRW_102	Goch	Einheitsgemeinde	46,9%
NRW_104	Greven	Einheitsgemeinde	52,9%
NRW_105	Grevenbroich	Einheitsgemeinde	49,0%
NRW_112	Haltern am See	Einheitsgemeinde	61,3%
NRW_114	Hamminkeln	Einheitsgemeinde	59,0%
NRW_125	Hennef (Sieg)	Einheitsgemeinde	56,7%
NRW_139	Hörstel	Einheitsgemeinde	59,4%
NRW_142	Höxter	Einheitsgemeinde	59,4%
NRW_149	Ibbenbüren	Einheitsgemeinde	54,5%
NRW_151	Iserlohn	Einheitsgemeinde	44,6%
NRW_164	Kerpen	Einheitsgemeinde	48,7%
NRW_186	Lennestadt	Einheitsgemeinde	53,8%
NRW_193	Lippstadt	Einheitsgemeinde	46,7%
NRW_199	Lüdinghausen	Einheitsgemeinde	60,8%
NRW_206	Mechernich	Einheitsgemeinde	55,6%
NRW_210	Meinerzhagen	Einheitsgemeinde	45,3%
NRW_217	Minden	Einheitsgemeinde	46,4%

NRW_225	Netphen	Einheitsgemeinde	59,2%
NRW_246	Oelde	Einheitsgemeinde	57,4%
NRW_257	Porta Westfalica	Einheitsgemeinde	50,6%
NRW_266	Rees	Einheitsgemeinde	53,2%
NRW_273	Rheine	Einheitsgemeinde	47,5%
NRW_275	Rietberg	Einheitsgemeinde	55,0%
NRW_284	Salzkotten	Einheitsgemeinde	58,5%
NRW_300	Senden	Einheitsgemeinde	60,6%
NRW_310	Steinfurt	Einheitsgemeinde	54,6%
NRW_317	Sundern (Sauerland)	Einheitsgemeinde	56,7%
NRW_335	Vreden	Einheitsgemeinde	63,0%
NRW_342	Warburg	Einheitsgemeinde	56,5%
NRW_343	Warendorf	Einheitsgemeinde	60,5%
NRW_344	Warstein	Einheitsgemeinde	52,3%
NRW_356	Wesel	Einheitsgemeinde	50,4%
NRW_368	Wipperfürth	Einheitsgemeinde	59,3%
NRW_373	Zülpich	Einheitsgemeinde	52,3%

Quelle:

- Eigene Darstellung

Anlage 33: Cluster BA (Mittelstadt mit sehr großer Fläche)

ID	Gemeinden	Gemeindetyp	Durchschnittl. Wahlbeteiligung
SN_115	Grimma, Stadt	Einheitsgemeinde	51,1%
BB_239	Neuruppin	amtsfreie Gemeinde/Einheitsgemeinde	41,8%
BB_324	Schwedt/Oder	mitverwaltende Gemeinde	41,1%
BB_338	Spremberg	amtsfreie Gemeinde/Einheitsgemeinde	51,7%
NRW_050	Brilon	Einheitsgemeinde	58,5%
NRW_213	Meschede	Einheitsgemeinde	53,2%
NRW_255	Petershagen	Einheitsgemeinde	59,0%
NRW_293	Schmallenberg	Einheitsgemeinde	59,5%

Quelle:

- Eigene Darstellung

Anlage 34: Cluster AC (Großstadt mit durchschnittlicher Fläche)

ID	Gemeinden	Gemeindetyp	Durchschnittl. Wahlbeteiligung
BW_794	Reutlingen, Stadt	Einheitsgemeinde	46,8%
NRW_033	Bergisch Gladbach	Einheitsgemeinde	54,3%
NRW_218	Moers	Einheitsgemeinde	48,8%
NRW_233	Neuss	Einheitsgemeinde	46,8%
NRW_265	Recklinghausen	Einheitsgemeinde	48,1%

Quelle:

- Eigene Darstellung

Anlage 35: Cluster AB (Großstadt mit großer Fläche)

ID	Gemeinden	Gemeindetyp	Durchschnittl. Wahlbeteiligung
NRW_108	Gütersloh	Einheitsgemeinde	46,6%
NRW_254	Paderborn	Einheitsgemeinde	47,0%
NRW_303	Siegen	Einheitsgemeinde	48,2%

Quelle:

- Eigene Darstellung

Anlage 36: Durchschnittliche Wahlbeteiligung der Gemeindeklassen in Sachsen, Baden-Württemberg, Brandenburg und Nordrhein-Westfalen

Gemeindeklasse/Cluster-ID	Wahlbeteiligung der Cluster je Bundesland			
	Sachsen	Baden-Württemberg	Brandenburg	Nordrhein-Westfalen
Landgemeinde mit kaum Fläche (DD)	63,4%	61,1%	61,4%	-
Landgemeinde mit durchschnittlicher Fläche (DC)	62,3%	59,8%	59,4%	66,4%
Landgemeinde mit großer Fläche (DB)	64,0%	57,2%	59,7%	-
Landgemeinde mit sehr großer Fläche (DA)	-	-	57,7%	-
Kleinstadt mit kaum Fläche (CD)	56,4%	57,7%	56,1%	58,1%
Kleinstadt mit durchschnittlicher Fläche (CC)	56,5%	57,8%	52,2%	58,8%
Kleinstadt mit großer Fläche (CB)	58,1%	57,0%	52,6%	59,4%
Kleinstadt mit sehr großer Fläche (CA)	-	-	51,4%	-
Mittelstadt mit kaum Fläche (BD)	54,3%	54,6%	55,6%	53,3%
Mittelstadt mit durchschnittlicher Fläche (BC)	51,3%	54,3%	45,5%	51,4%
Mittelstadt mit großer Fläche (BB)	-	55,3%	49,7%	53,9%
Mittelstadt mit sehr großer Fläche (BA)	-	-	44,9%	57,5%
Großstadt mit kaum Fläche (AD)	-	-	-	-
Großstadt mit durchschnittlicher Fläche (AC)	-	-	-	49,5%
Großstadt mit großer Fläche (AB)	-	-	-	47,2%
Großstadt mit sehr großer Fläche (AA)	-	-	-	-

Quelle:

- Eigene Darstellung

Erläuterung:

In den jeweiligen Clustern wurden für die zugeordneten Gemeinden getrennt nach Bundesland die durchschnittliche Wahlbeteiligung bestimmt. Die durchschnittliche Wahlbeteiligung wurde erst ab Vorhandensein von mind. drei Gemeinden eines Bundeslandes in einem Cluster bestimmt.

Anlage 37: Durchschnittliche Wahlbeteiligung der Gemeindeklassen in den Ländern getrennt nach Einheitsgemeinde (EG) und Verwaltungsgemeinschaft/ -kooperation (VG/VK)

Gemeinde- klasse/Clus- ter-ID	Wahlbeteiligung der Cluster je Bundesland							
	Sachsen		Baden-Württemberg		Brandenburg		Nordrhein-Westfalen	
	EG	VG/VK	EG	VG/VK	EG	VG/VK	EG	VG/VK
DD	62,4%	64,0%	62,4%	61,1%	53,4%	61,5%	-	-
DC	63,3%	60,8%	58,0%	60,3%	-	59,4%	66,4%	-
DB	64,0%	-	57,2%	-	61,5%	57,7%	-	-
DA	-	-	-	-	57,7%	-	-	-
CD	56,5%	56,1%	57,2%	57,9%	56,1%	-	58,1%	-
CC	56,6%	56,1%	57,9%	57,7%	51,7%	55,1%	58,8%	-
CB	58,3%	-	55,5%	59,6%	52,3%	54,8%	59,4%	-
CA	-	-	-	-	51,4%	-	-	-
BD	55,2%	-	54,6%	54,6%	55,6%	-	53,3%	-
BC	50,5%	-	53,5%	54,5%	45,5%	-	51,4%	-
BB	-	-	-	54,2%	49,7%	-	53,9%	-
BA	-	-	-	-	-	-	57,5%	-
AD	-	-	-	-	-	-	-	-
AC	-	-	-	-	-	-	49,5%	-
AB	-	-	-	-	-	-	47,2%	-
AA	-	-	-	-	-	-	-	-

Quelle:

- Eigene Darstellung

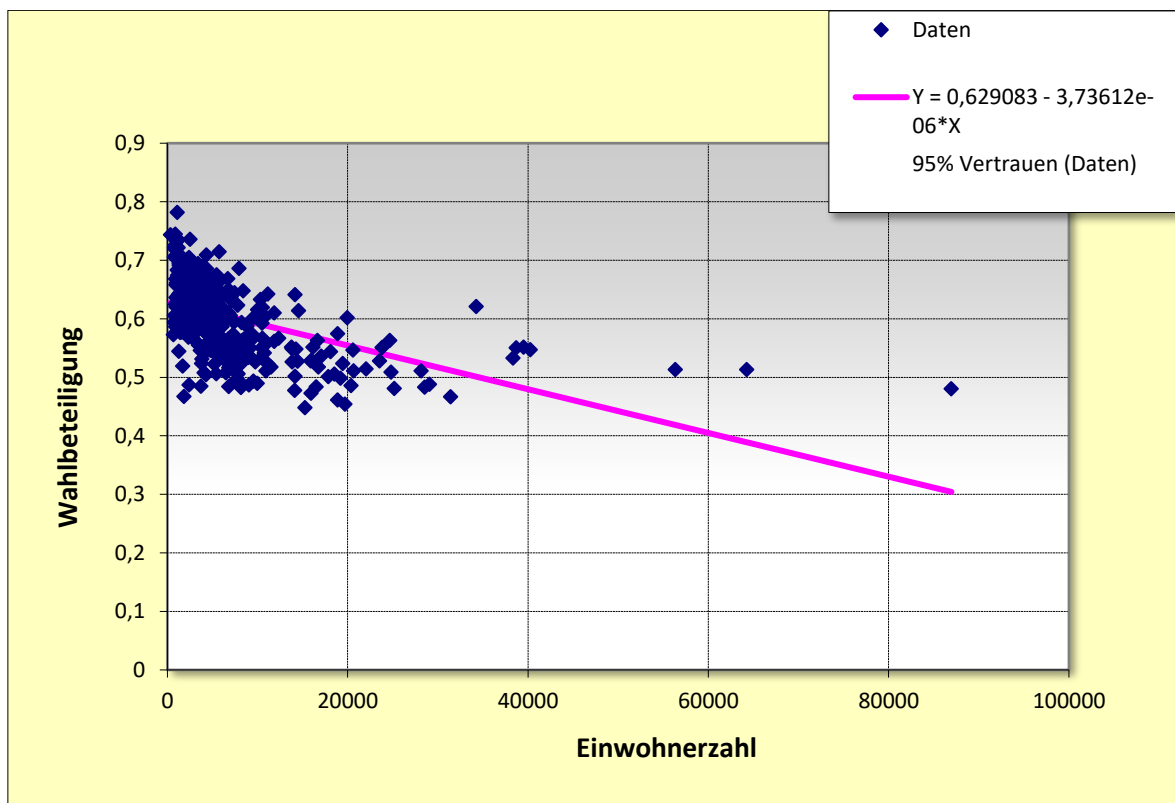
Erläuterung:

In den jeweiligen Clustern wurden für die zugeordneten Gemeinden getrennt nach Bundesland und dem Gemeindetyp (Einheitsgemeinde oder Verwaltungsgemeinschaft/ -kooperation) die durchschnittliche Wahlbeteiligung bestimmt. Die durchschnittliche Wahlbeteiligung wurde erst ab Vorhandensein von mind. drei Gemeinden eines Bundeslandes und gleichem Gemeindetyp in einem Cluster bestimmt.

EG – Einheitsgemeinde

VG/VK – Verwaltungsgemeinschaft/ -kooperation

Anlage 38: Regressionsanalyse – Sachsen I



Quelle:

- Eigene Darstellung

Erläuterung:

In dieser Regressionsanalyse werden zur Untersuchung einer Beziehung bzw. Abhängigkeit die Variablen aktuelle Einwohnerzahl der sächsischen Gemeinden (abhängige Variable) und die Wahlbeteiligung, hier die durchschnittliche Wahlbeteiligung der letzten vier Gemeinderatswahlen, (unabhängige Variable) in den Gemeinden herangezogen.

X- Variable: Einwohnerzahl

Y-Variable: Wahlbeteiligung (in Prozent)

	N	A	B	R	R-Quadrat
Y = A + B*X	414	0,629083172	-3,73612E-06	0,515253447	0,265486115

N – Gesamtanzahl der Grundgesamtheit

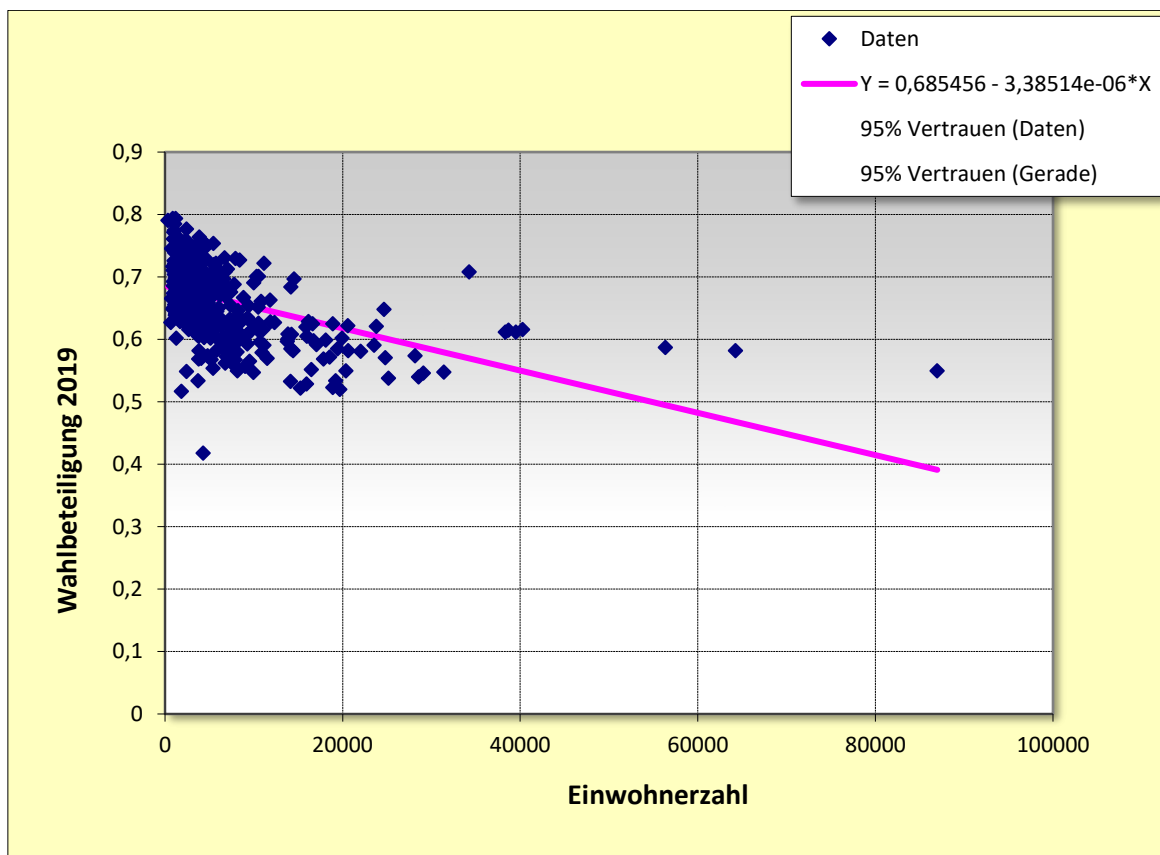
A – Regressionskonstante

B – Regressionskoeffizient

R - Korrelationskoeffizient

R-Quadrat – Determinationskoeffizient (erklärt Streuung/Gesamtstreuung)

Anlage 39: Regressionsanalyse – Sachsen II



Quelle:

- Eigene Darstellung

Erläuterung:

In dieser Regressionsanalyse werden zur Untersuchung einer Beziehung bzw. Abhängigkeit die Variablen aktuelle Einwohnerzahl der sächsischen Gemeinden (abhängige Variable) und die Wahlbeteiligung, hier die Wahlbeteiligung der letzten Gemeinderatswahl 2019, (unabhängige Variable) in den Gemeinden herangezogen.

X- Variable: Einwohnerzahl

Y-Variable: Wahlbeteiligung 2019 (in Prozent)

	N	A	B	R	R-Quadrat
Y = A + B*X	414	0,685456158	-3,38514E-06	0,481378729	0,231725481

N – Gesamtanzahl der Grundgesamtheit

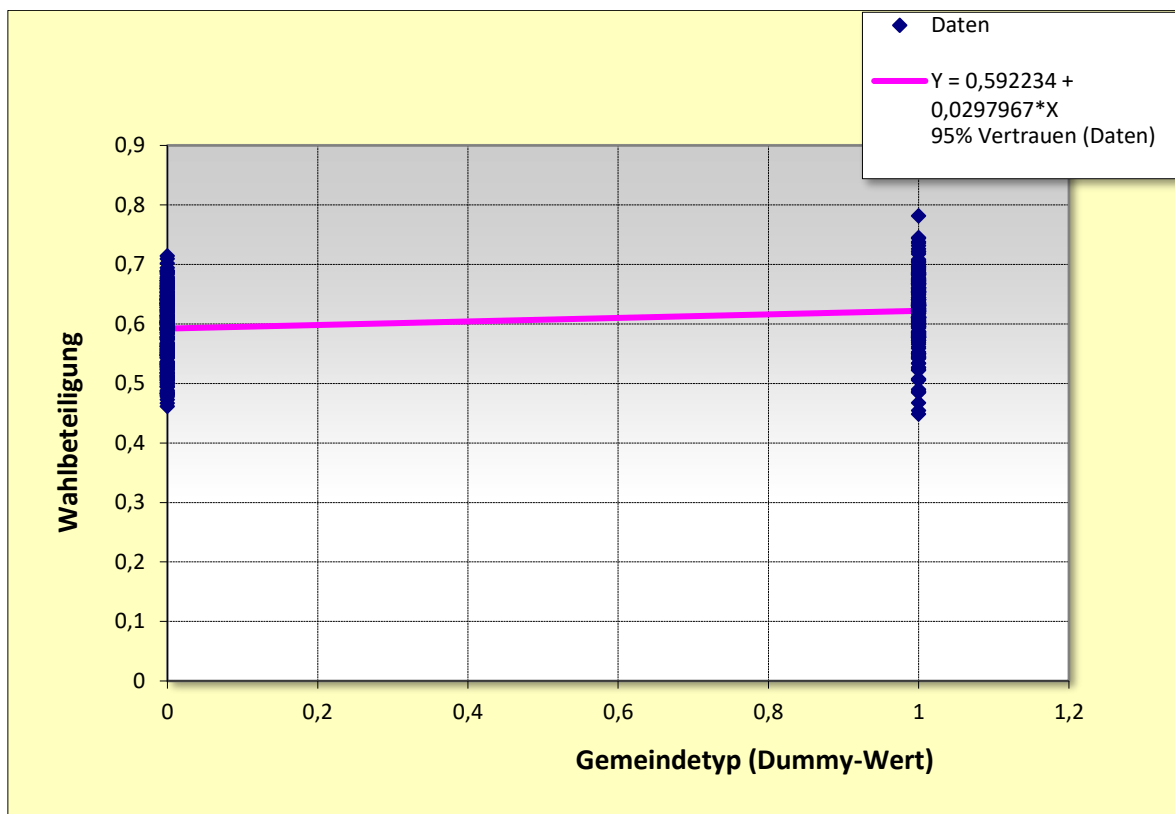
A – Regressionskonstante

B – Regressionskoeffizient

R - Korrelationskoeffizient

R-Quadrat – Determinationskoeffizient (erklärt Streuung/Gesamtstreuung)

Anlage 40: Regressionsanalyse – Sachsen III



Quelle:

- Eigene Darstellung

Erläuterung:

In dieser Regressionsanalyse werden zur Untersuchung einer Beziehung bzw. Abhängigkeit die Variablen Gemeindetyp, Einheitsgemeinde oder Verwaltungsgemeinschaft/ -kooperation) (abhängige Variable) und die Wahlbeteiligung, hier die durchschnittliche Wahlbeteiligung der letzten vier Gemeinderatswahlen, (unabhängige Variable) in den sächsischen Gemeinden herangezogen.

X- Variable: Gemeindetyp (Einheitsgemeinde = 0; Verwaltungsgemeinschaft/ -kooperation = 1)

Y-Variable: Wahlbeteiligung (in Prozent)

	N	A	B	R	R-Quadrat
Y = A + B*X	414	0,592234043	0,029796684	0,241455329	0,058300676

N – Gesamtanzahl der Grundgesamtheit

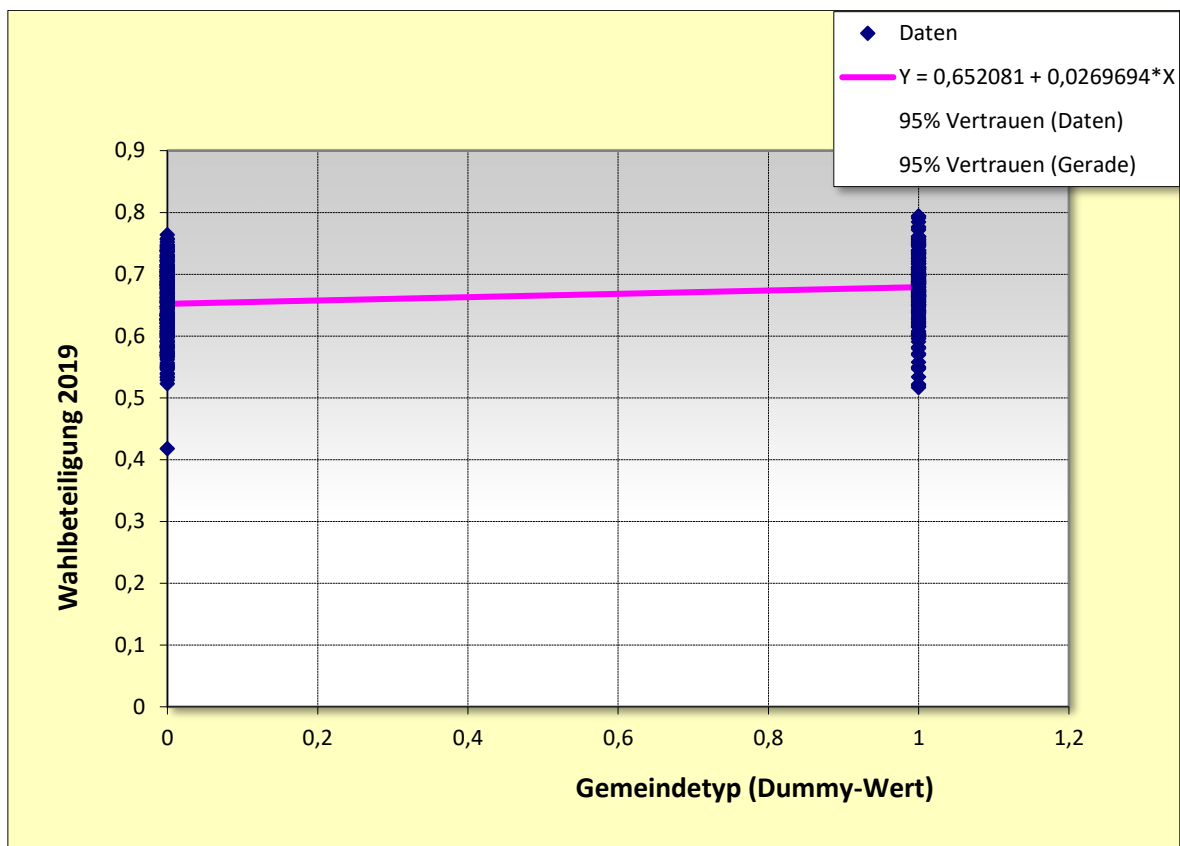
A – Regressionskonstante

B – Regressionskoeffizient

R - Korrelationskoeffizient

R-Quadrat – Determinationskoeffizient (erklärt Streuung/Gesamtstreuung)

Anlage 41: Regressionsanalyse – Sachsen IV



Quelle:

- Eigene Darstellung

Erläuterung:

In dieser Regressionsanalyse werden zur Untersuchung einer Beziehung bzw. Abhängigkeit die Variablen Gemeindetyp, Einheitsgemeinde oder Verwaltungsgemeinschaft/ -kooperation) (abhängige Variable) und die Wahlbeteiligung, hier die Wahlbeteiligung der letzten Gemeinderatswahl 2019, (unabhängige Variable) in den sächsischen Gemeinden herangezogen.

X- Variable: Gemeindetyp (Einheitsgemeinde = 0; Verwaltungsgemeinschaft/ -kooperation = 1)

Y-Variable: Wahlbeteiligung 2019 (in Prozent)

	N	A	B	R	R-Quadrat
Y = A + B*X	414	0,652080851	0,026969428	0,225346324	0,050780966

N – Gesamtanzahl der Grundgesamtheit

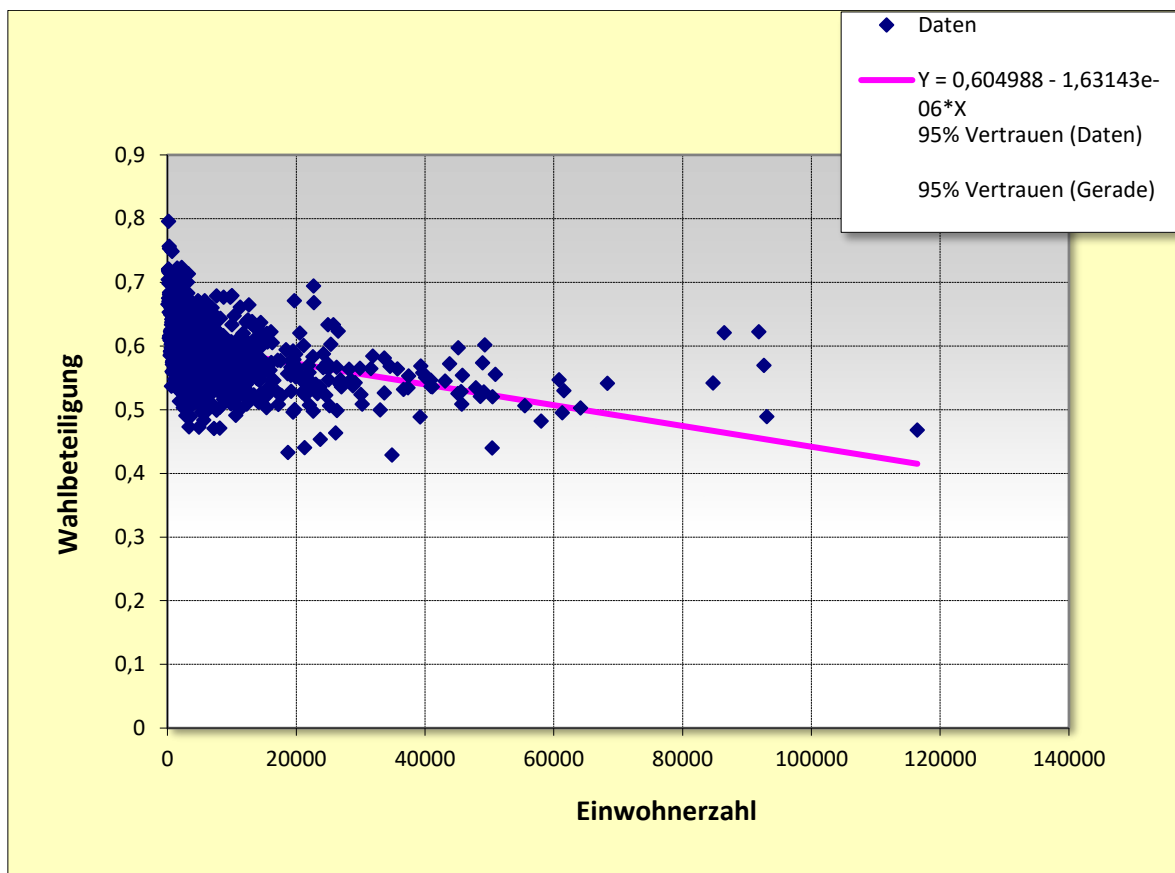
A – Regressionskonstante

B – Regressionskoeffizient

R - Korrelationskoeffizient

R-Quadrat – Determinationskoeffizient (erklärt Streuung/Gesamtstreuung)

Anlage 42: Regressionsanalyse – Baden-Württemberg I



Quelle:

- Eigene Darstellung

Erläuterung:

In dieser Regressionsanalyse werden zur Untersuchung einer Beziehung bzw. Abhängigkeit die Variablen aktuelle Einwohnerzahl der baden-württembergischen Gemeinden (abhängige Variable) und die Wahlbeteiligung, hier die durchschnittliche Wahlbeteiligung der letzten vier Gemeinderatswahlen, (unabhängige Variable) in den Gemeinden herangezogen.

X- Variable: Einwohnerzahl

Y-Variable: Wahlbeteiligung (in Prozent)

	N	A	B	R	R-Quadrat
Y = A + B * X	1092	0,604987683	-1,63143E-06	0,380752005	0,14497209

N – Gesamtanzahl der Grundgesamtheit

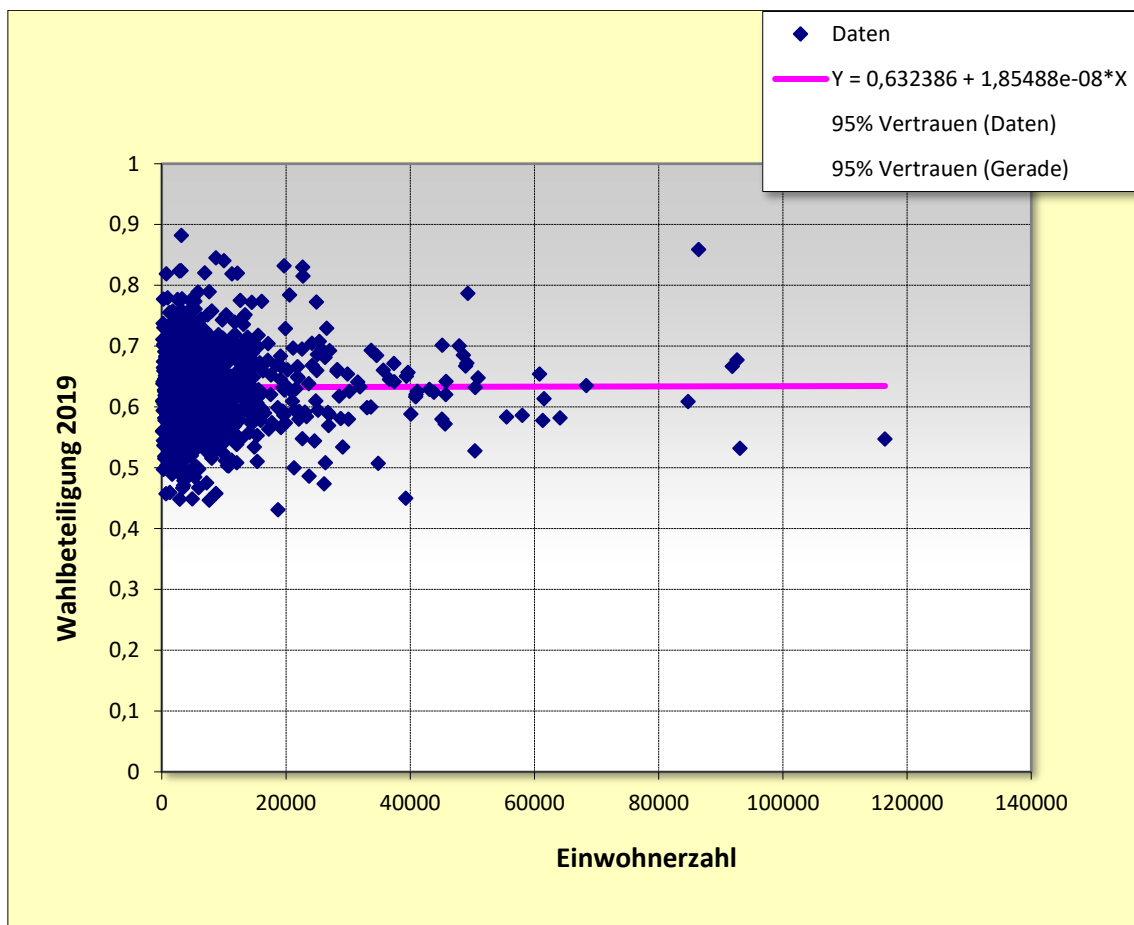
A – Regressionskonstante

B – Regressionskoeffizient

R - Korrelationskoeffizient

R-Quadrat – Determinationskoeffizient (erklärt Streuung/Gesamtstreuung)

Anlage 43: Regressionsanalyse – Baden-Württemberg II



Quelle:

- Eigene Darstellung

Erläuterung:

In dieser Regressionsanalyse werden zur Untersuchung einer Beziehung bzw. Abhängigkeit die Variablen aktuelle Einwohnerzahl der baden-württembergischen Gemeinden (abhängige Variable) und die Wahlbeteiligung, hier die Wahlbeteiligung der letzten Gemeinderatswahl 2019, (unabhängige Variable) in den Gemeinden herangezogen.

X- Variable: Einwohnerzahl

Y-Variable: Wahlbeteiligung 2019 (in Prozent)

	N	A	B	R	R-Quadrat
$Y = A + B * X$	1092	0,63238581	1,85488E-08	0,003179266	1,01077E-05

N – Gesamtanzahl der Grundgesamtheit

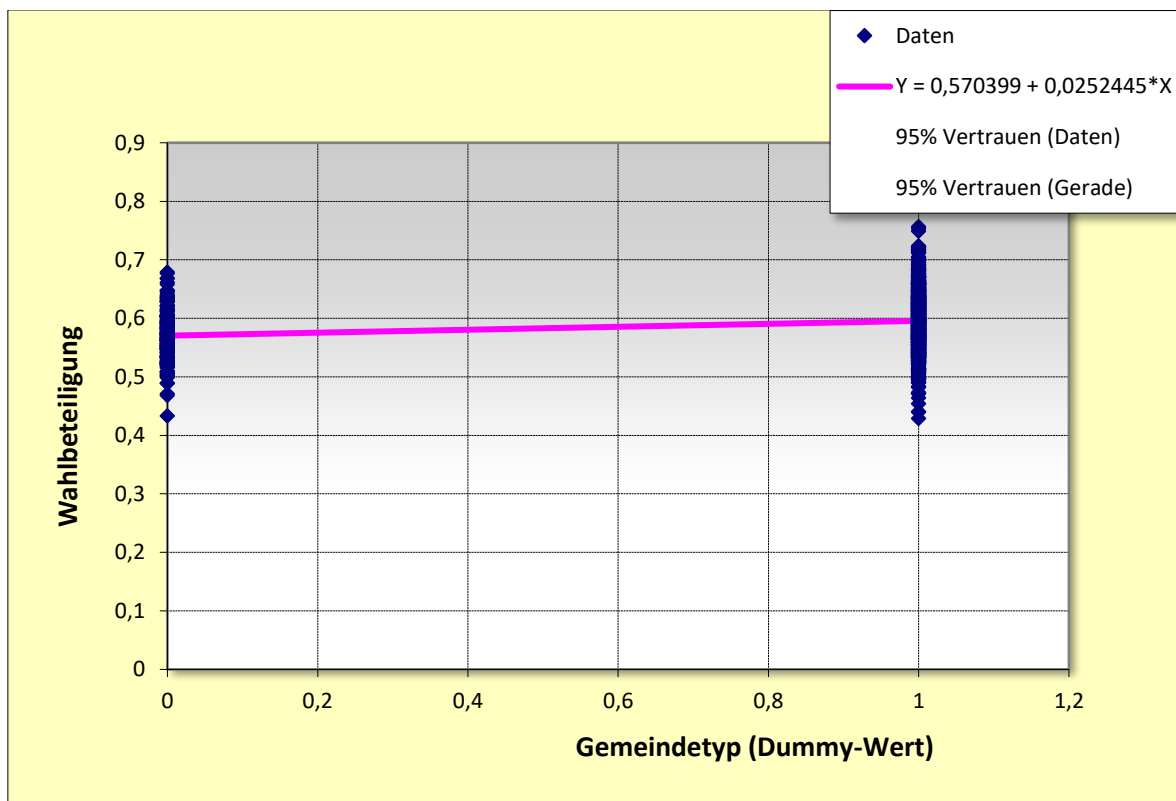
A – Regressionskonstante

B – Regressionskoeffizient

R - Korrelationskoeffizient

R-Quadrat – Determinationskoeffizient (erklärt Streuung/Gesamtstreuung)

Anlage 44: Regressionsanalyse – Baden-Württemberg III



Quelle:

- Eigene Darstellung

Erläuterung:

In dieser Regressionsanalyse werden zur Untersuchung einer Beziehung bzw. Abhängigkeit die Variablen Gemeindetyp, Einheitsgemeinde oder Verwaltungsgemeinschaft/ -kooperation) (abhängige Variable) und die Wahlbeteiligung, hier die durchschnittliche Wahlbeteiligung der letzten vier Gemeinderatswahlen, (unabhängige Variable) in den baden-württembergischen Gemeinden herangezogen.

X- Variable: Gemeindetyp (Einheitsgemeinde = 0; Verwaltungsgemeinschaft/ -kooperation = 1)

Y-Variable: Wahlbeteiligung (in Prozent)

	N	A	B	R	R-Quadrat
Y = A + B*X	1092	0,570398971	0,025244467	0,192933278	0,03722325

N – Gesamtanzahl der Grundgesamtheit

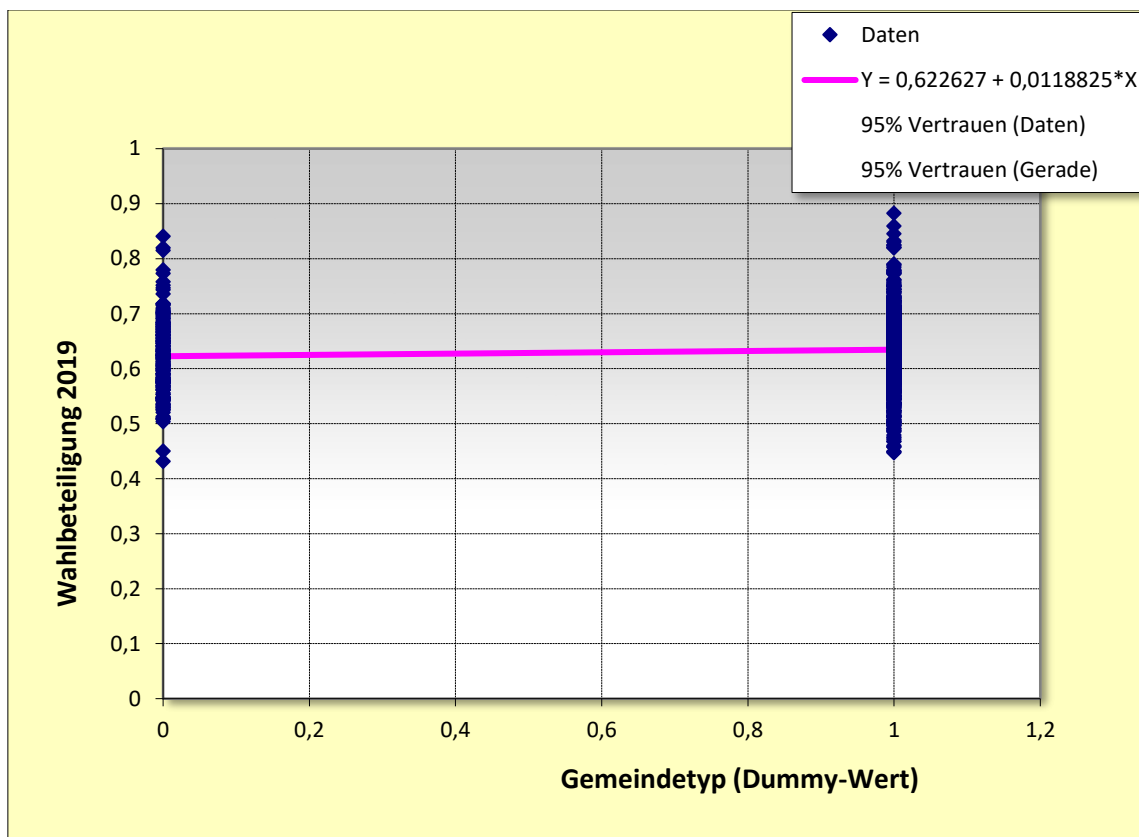
A – Regressionskonstante

B – Regressionskoeffizient

R - Korrelationskoeffizient

R-Quadrat – Determinationskoeffizient (erklärt Streuung/Gesamtstreuung)

Anlage 45: Regressionsanalyse – Baden-Württemberg IV



Quelle:

- Eigene Darstellung

Erläuterung:

In dieser Regressionsanalyse werden zur Untersuchung einer Beziehung bzw. Abhängigkeit die Variablen Gemeindetyp, Einheitsgemeinde oder Verwaltungsgemeinschaft/ -kooperation) (abhängige Variable) und die Wahlbeteiligung, hier die Wahlbeteiligung der letzten Gemeinderatswahl 2019, (unabhängige Variable) in den baden-württembergischen Gemeinden herangezogen.

X- Variable: Gemeindetyp (Einheitsgemeinde = 0; Verwaltungsgemeinschaft/ -kooperation = 1)

Y-Variable: Wahlbeteiligung 2019 (in Prozent)

	N	A	B	R	R-Quadrat
Y = A + B*X	1092	0,62262667	0,011882487	0,06669407	0,004448099

N – Gesamtanzahl der Grundgesamtheit

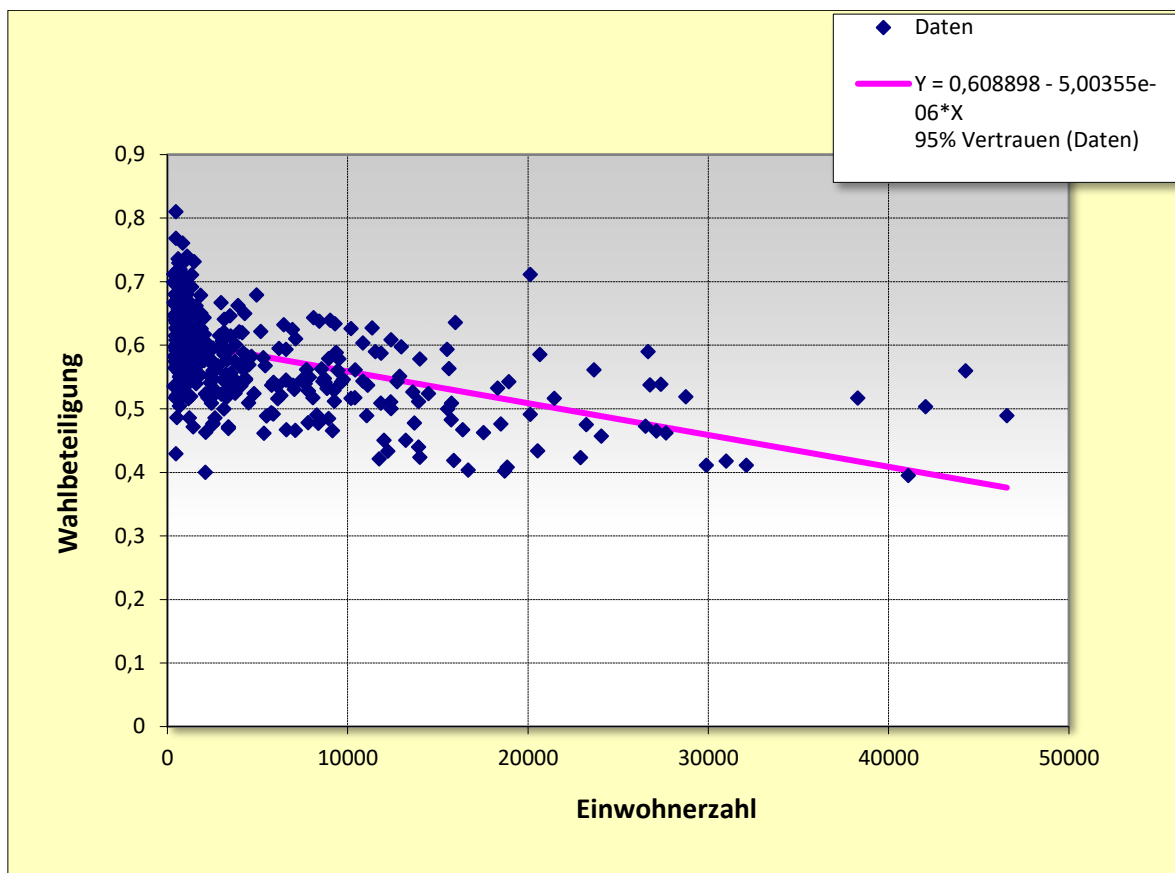
A – Regressionskonstante

B – Regressionskoeffizient

R - Korrelationskoeffizient

R-Quadrat – Determinationskoeffizient (erklärt Streuung/Gesamtstreuung)

Anlage 46: Regressionsanalyse – Brandenburg I



Quelle:

- Eigene Darstellung

Erläuterung:

In dieser Regressionsanalyse werden zur Untersuchung einer Beziehung bzw. Abhängigkeit die Variablen aktuelle Einwohnerzahl der brandenburgischen Gemeinden (abhängige Variable) und die Wahlbeteiligung, hier die durchschnittliche Wahlbeteiligung der letzten vier Gemeinderatswahlen, (unabhängige Variable) in den Gemeinden herangezogen.

X- Variable: Einwohnerzahl

Y-Variable: Wahlbeteiligung (in Prozent)

	N	A	B	R	R-Quadrat
<u>Y = A + B*X</u>	409	0,608897504	-5,00355E-06	0,51288155	0,263047484

N – Gesamtanzahl der Grundgesamtheit

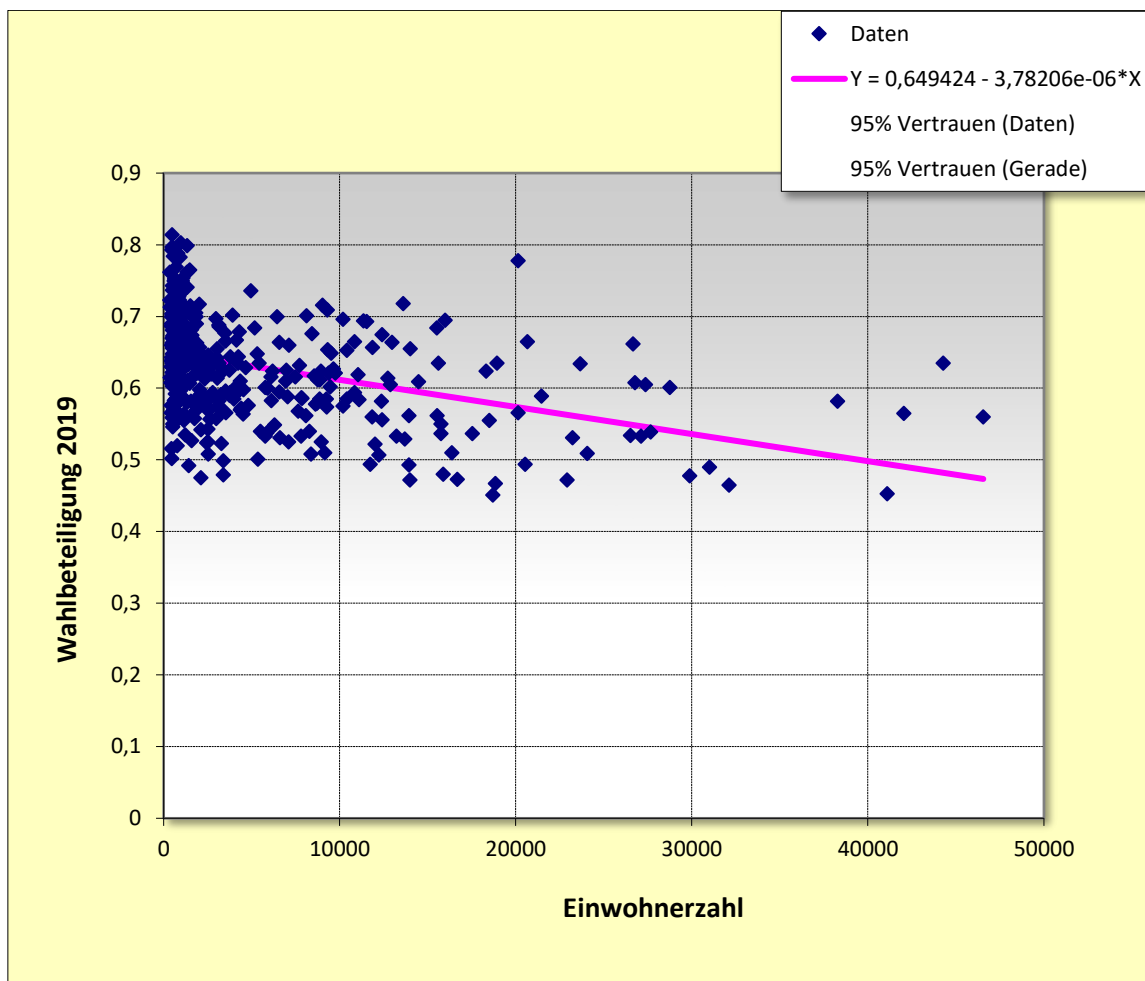
A – Regressionskonstante

B – Regressionskoeffizient

R - Korrelationskoeffizient

R-Quadrat – Determinationskoeffizient (erklärt Streuung/Gesamtstreuung)

Anlage 47: Regressionsanalyse – Brandenburg II



Quelle:

- Eigene Darstellung

Erläuterung:

In dieser Regressionsanalyse werden zur Untersuchung einer Beziehung bzw. Abhängigkeit die Variablen aktuelle Einwohnerzahl der brandenburgischen Gemeinden (abhängige Variable) und die Wahlbeteiligung, hier die Wahlbeteiligung der letzten Gemeinderatswahl 2019, (unabhängige Variable) in den Gemeinden herangezogen.

X- Variable: Einwohnerzahl

Y-Variable: Wahlbeteiligung 2019 (in Prozent)

	N	A	B	R	R-Quadrat
Y = A + B*X	409	0,649424208	-3,78206E-06	0,404649247	0,163741013

N – Gesamtanzahl der Grundgesamtheit

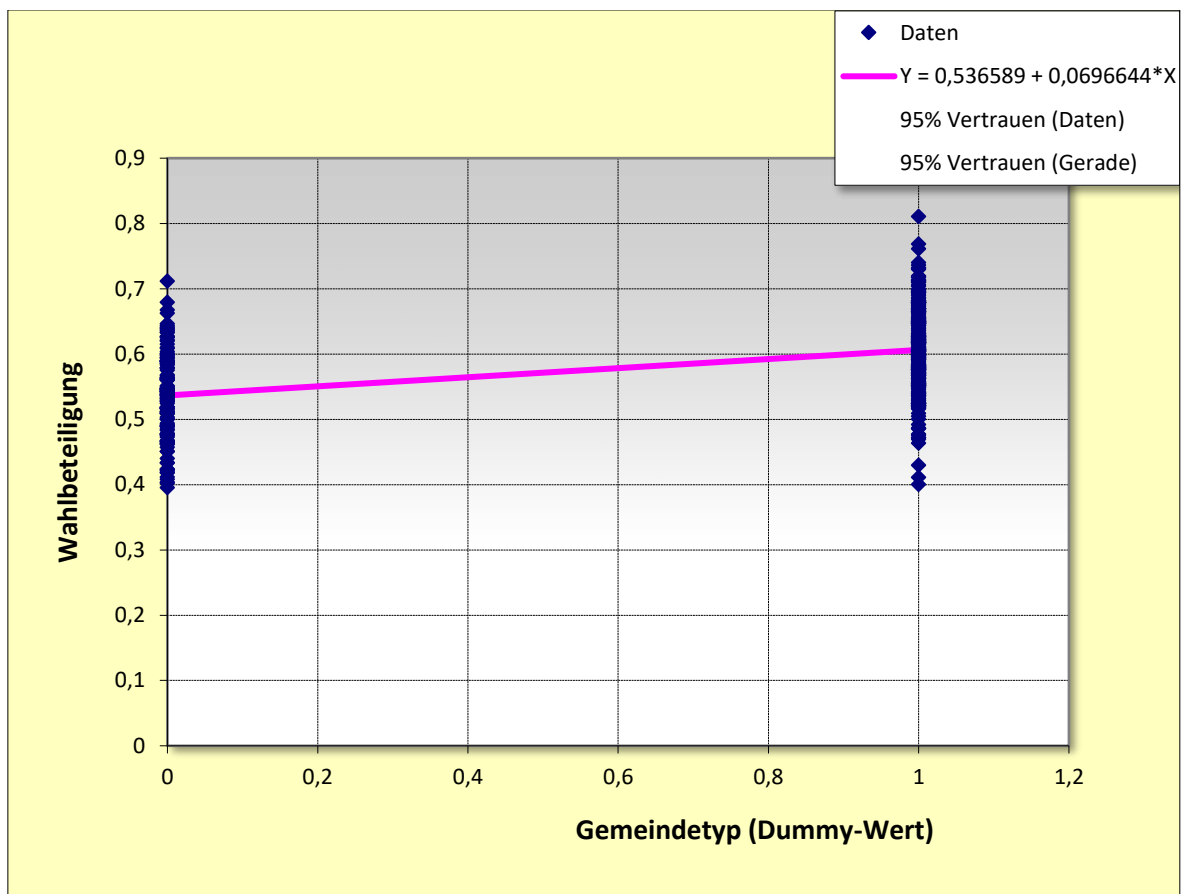
A – Regressionskonstante

B – Regressionskoeffizient

R - Korrelationskoeffizient

R-Quadrat – Determinationskoeffizient (erklärt Streuung/Gesamtstreuung)

Anlage 48: Regressionsanalyse – Brandenburg III



Quelle:

- Eigene Darstellung

Erläuterung:

In dieser Regressionsanalyse werden zur Untersuchung einer Beziehung bzw. Abhängigkeit die Variablen Gemeindetyp, Einheitsgemeinde oder Verwaltungsgemeinschaft/ -kooperation) (abhängige Variable) und die Wahlbeteiligung, hier die durchschnittliche Wahlbeteiligung der letzten vier Gemeinderatswahlen, (unabhängige Variable) in den brandenburgischen Gemeinden herangezogen.

X-Variable: Gemeindetyp (Einheitsgemeinde = 0; Verwaltungsgemeinschaft/ -kooperation = 1)

Y-Variable: Wahlbeteiligung (in Prozent)

	N	A	B	R	R-Quadrat
Y = A + B*X	409	0,536589105	0,069664355	0,446809106	0,199638377

N – Gesamtanzahl der Grundgesamtheit

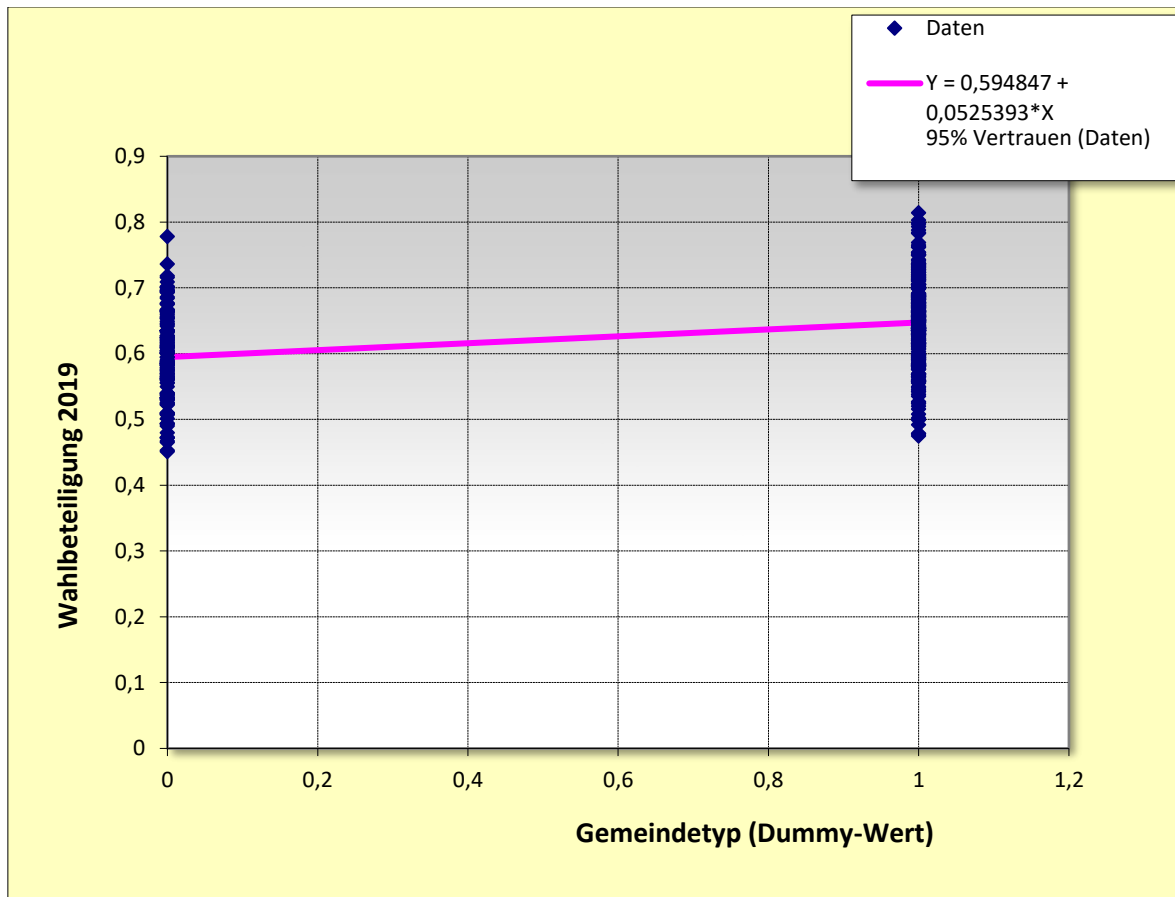
A – Regressionskonstante

B – Regressionskoeffizient

R - Korrelationskoeffizient

R-Quadrat – Determinationskoeffizient (erklärt Streuung/Gesamtstreuung)

Anlage 49: Regressionsanalyse – Brandenburg IV



Quelle:

- Eigene Darstellung

Erläuterung:

In dieser Regressionsanalyse werden zur Untersuchung einer Beziehung bzw. Abhängigkeit die Variablen Gemeindetyp, Einheitsgemeinde oder Verwaltungsgemeinschaft/ -kooperation) (abhängige Variable) und die Wahlbeteiligung, hier die Wahlbeteiligung der letzten Gemeinderatswahl 2019, (unabhängige Variable) in den brandenburgischen Gemeinden herangezogen.

X- Variable: Gemeindetyp (Einheitsgemeinde = 0; Verwaltungsgemeinschaft/ -kooperation = 1)

Y-Variable: Wahlbeteiligung 2019 (in Prozent)

	N	A	B	R	R-Quadrat
Y = A + B*X	409	0,594846715	0,052539314	0,351728276	0,12371278

N – Gesamtanzahl der Grundgesamtheit

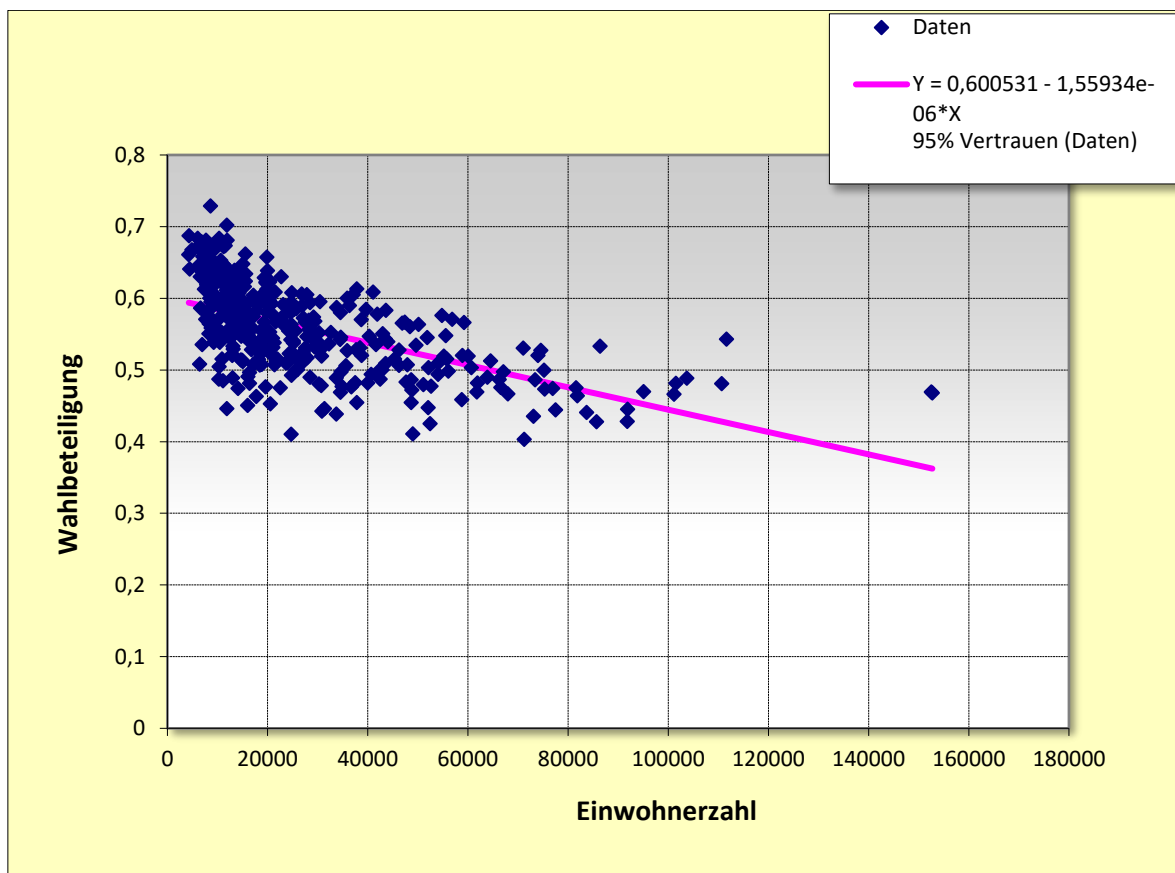
A – Regressionskonstante

B – Regressionskoeffizient

R - Korrelationskoeffizient

R-Quadrat – Determinationskoeffizient (erklärt Streuung/Gesamtstreuung)

Anlage 50: Regressionsanalyse – Nordrhein-Westfalen I



Quelle:

- Eigene Darstellung

Erläuterung:

In dieser Regressionsanalyse werden zur Untersuchung einer Beziehung bzw. Abhängigkeit die Variablen aktuelle Einwohnerzahl der nordrhein-westfälischen Gemeinden (abhängige Variable) und die Wahlbeteiligung, hier die durchschnittliche Wahlbeteiligung der letzten vier Gemeinderatswahlen, (unabhängige Variable) in den Gemeinden herangezogen.

X-Variable: Einwohnerzahl

Y-Variable: Wahlbeteiligung (in Prozent)

	N	A	B	R	R-Quadrat
$Y = A + B * X$	373	0,600531245	-1,55934E-06	0,58359757	0,340586124

N – Gesamtanzahl der Grundgesamtheit

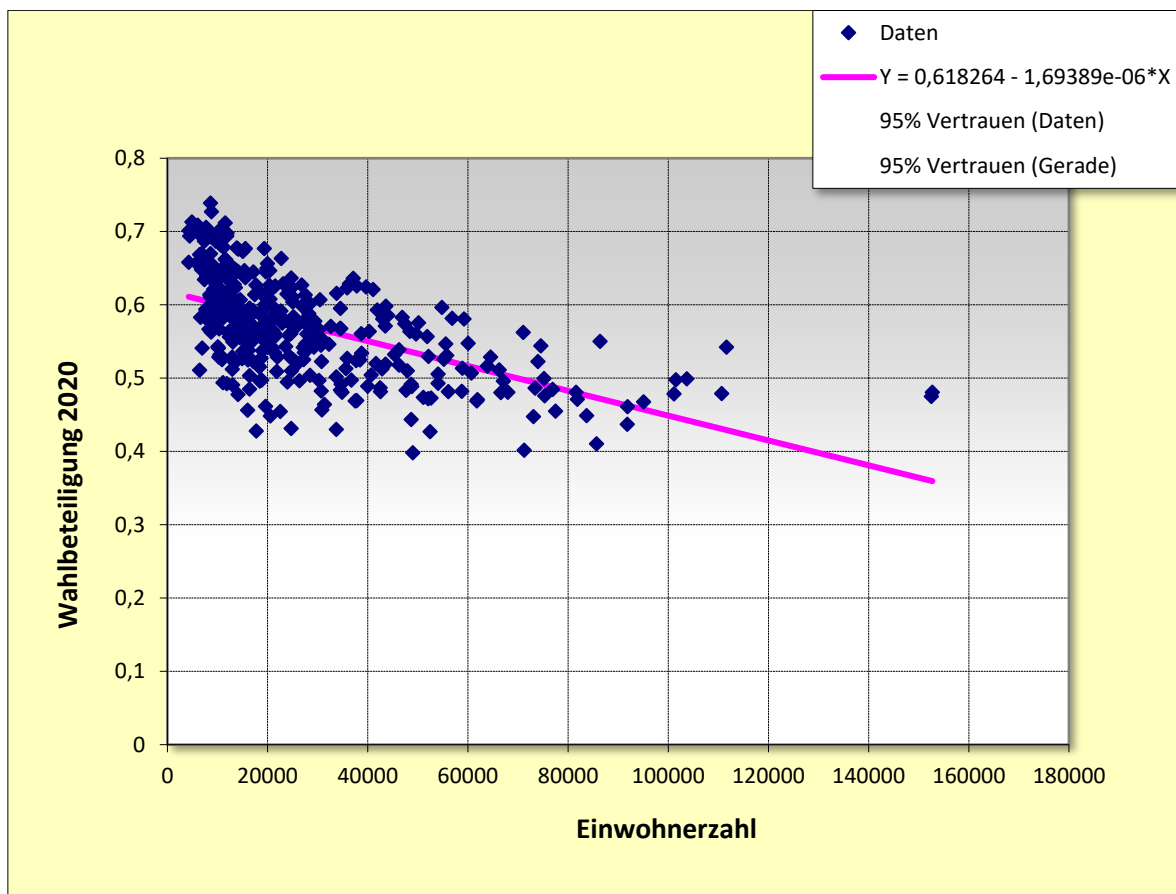
A – Regressionskonstante

B – Regressionskoeffizient

R - Korrelationskoeffizient

R-Quadrat – Determinationskoeffizient (erklärt Streuung/Gesamtstreuung)

Anlage 51: Regressionsanalyse – Nordrhein-Westfalen II



Quelle:

- Eigene Darstellung

Erläuterung:

In dieser Regressionsanalyse werden zur Untersuchung einer Beziehung bzw. Abhängigkeit die Variablen aktuelle Einwohnerzahl der nordrhein-westfälischen Gemeinden (abhängige Variable) und die Wahlbeteiligung, hier die Wahlbeteiligung der letzten Gemeinderatswahl 2020, (unabhängige Variable) in den Gemeinden herangezogen.

X- Variable: Einwohnerzahl

Y-Variable: Wahlbeteiligung 2020 (in Prozent)

	N	A	B	R	R-Quadrat
<u>Y = A + B*X</u>	373	0,618263872	-1,69389E-06	0,581216144	0,337812206

N – Gesamtanzahl der Grundgesamtheit

A – Regressionskonstante

B – Regressionskoeffizient

R - Korrelationskoeffizient

R-Quadrat – Determinationskoeffizient (erklärt Streuung/Gesamtstreuung)

Anlage 52: E-Mail Statistisches Landesamt Baden-Württemberg

Von: Auskunftsdienst (STL)
Gesendet: Montag, 15. Mai 2023 12:20
An: Nick Lubenow
Betreff: Zeitreihe zu den baden-württembergischen Gemeinderatswahlen seit 1994 - Ihr Email vom 14.05.2023

Sehr geehrter Herr Lubenow,

für Ihr Interesse an den Daten unseres Hauses danken wir Ihnen.

In der Anlage erhalten Sie die gewünschten Auswertungen der baden-württembergischen Gemeinderatswahlen seit 1994ff.

Wir hoffen, Ihnen mit diesen Informationen weitergeholfen zu haben und stehen für weitere Fragen gerne zur Verfügung.

Mit freundlichen Grüßen

Christina Hackl

Statistisches Landesamt Baden-Württemberg
Zentraler Auskunftsdienst, Koordinierungsstelle, Vertrieb
Böblinger Str. 68
70199 Stuttgart
Tel. 0711/6 41-28 33
Fax: 0711/6 41-29 73
Email: auskunftsdienst@stala.bwl.de

Wir erlauben uns darauf hinzuweisen, dass Sie bei einer Weiterverbreitung (Veröffentlichung) der von uns zur Verfügung gestellten Daten verpflichtet sind, einen deutlich erkennbaren Copyright-Vermerk anzubringen und die unbefugte Weiterverbreitung der Daten zu untersagen.
Der Copyright-Vermerk hat folgende Sachverhalte zu enthalten:

Quellenangabe: © Statistisches Landesamt Baden-Württemberg, Stuttgart, Jahr.

Insbesondere alle weiterverbreiteten Schaubilder, Tabellendarstellungen und anderen graphischen Aufbereitungen, die auf Datenmaterial des Statistischen Landesamtes Baden-Württemberg beruhen, auch auszugsweise, sind jeweils einzeln mit dieser Quellenangabe zu versehen.

Eine Weiterverbreitung von kostenpflichtigen Produkten bedarf der vorherigen Zustimmung. Die Genehmigung ist einzuholen unter vertrieb@stala.bwl.de. Für Thematische Karten gelten besondere Lizenzbedingungen.

Veränderungen, Bearbeitungen oder sonstige Abwandlungen sind im Quellenvermerk mit dem Hinweis zu versehen, dass die Daten geändert wurden.

Quellenverzeichnis

Die Belege zu den genannten Quellen befinden sich im Quellenverzeichnis der Masterarbeit.